


ДО
ВЕЛИКОТЪРНОВСКИ
ОБЩИНСКИ СЪВЕТ



09-00-730/09.09.24

ПРЕДЛОЖЕНИЕ

от д-р инж. ДАНИЕЛ ДИМИТРОВ ПАНОВ -
КМЕТ НА ОБЩИНА ВЕЛИКО ТЪРНОВО

ОТНОСНО: Прекратяване на съсобственост чрез продажба

УВАЖАЕМИ ОБЩИНСКИ СЪВЕТНИЦИ,

В Община Велико Търново е постъпило заявление вх. № 94ММ-188-1/04.04.2024 г. от Милко Миров с адрес: _____ за прекратяване на съсобственост върху недвижим имот чрез продажба на общинската част от него, представляваща 174/581 идеални части от поземлен имот с идентификатор 46532.670.15 по кадастралната карта и кадастралните регистри на с. Малки чифлик.

Съгласно Нотариален акт за покупко-продажба на недвижим имот №772 том 4 рег.№3856 дело №224 от 01.06.2004 г., съставен от Диана Раднева, нотариус с район на действие ВТРС, Милко Миров с адрес: _____ притежава е собственик на поземлен имот 46532670015 по кадастралния план на новообразуваните имоти за територията на §4 от ПЗР на ЗСПЗЗ, представляващ земеделска земя, с площ на имота по план 418,15 кв.м., а по документ за собственост 407 кв.м., в местността „Геновото“ в землището на с. Малки чифлик. С влизане в сила на Кадастралната карта и кадастралните регистри за населеното място, площта на имота е измерена с точност и е в размер на 581 кв.м. За общинската част от имота е съставен Акт за частна общинска собственост № 8316/17.07.2024 г.

Считам за законосъобразно прекратяването на съсобствеността в имота чрез продажба на общинско място с площ от 174 /сто седемдесет и четири/ кв.м, актувано с Акт за частна общинска собственост № 8316/17.07.2024 г., представляващо 174/581 /сто седемдесет и седем върху петстотин осемдесет и една/ идеални части от поземлен имот с идентификатор 46532.670.15 /четири шест пет три две точка шест седем нула точка едно пет/ по кадастралната карта и кадастралните регистри на с. Малки чифлик, целият с площ от 581 /петстотин осемдесет и един/ кв.м, останалата част от който е собственост на Милко Миров с адрес: _____

С оглед гореизложеното, предлагам Великотърновски Общински съвет да вземе следното

РЕШЕНИЕ:

1. На основание чл. 21, ал. 1, т. 23 от ЗМСМА и чл. 8, ал. 9 от ЗОС, Великотърновски общински съвет включва в Годишната програма за управление и разпореждане с имоти общинска собственост за 2024 г. недвижим имот - частна общинска собственост:

- общинско място с площ от 174 /сто седемдесет и четири/ кв.м, актувано с Акт за частна общинска собственост № 8316/17.07.2024 г., представляващо 174/581 /сто седемдесет и седем върху петстотин осемдесет и една/ идеални части от поземлен имот с идентификатор 46532.670.15 /четири шест пет три две точка шест седем нула точка едно пет/ по кадастралната карта и кадастралните регистри на с. Малки чифлик, целият с площ от 581 /петстотин осемдесет и един/ кв.м, останалата част от който е собственост на Милко Миров с адрес: _____

2. На основание чл. 21, ал. 1, т. 8 от ЗМСМА, чл. 36, ал. 1, т. 2 от ЗОС, чл. 64, ал. 1 и ал. 2, т. 2 от Наредбата за реда на придобиване, управление и разпореждане с общинско имущество, Великотърновски Общински съвет дава съгласие за прекратяване на съществуваща съсобственост чрез продажба на общинската част от недвижим имот:

- общинско място с площ от 174 /сто седемдесет и четири/ кв.м, актувано с Акт за частна общинска собственост № 8316/17.07.2024 г., представляващо 174/581 /сто седемдесет и седем върху петстотин осемдесет и една/ идеални части от поземлен имот с идентификатор 46532.670.15 /четири шест пет три две точка шест седем нула точка едно пет/ по кадастралната карта и кадастралните регистри на с. Малки чифлик, целият с площ от 581 /петстотин осемдесет и един/ кв.м, останалата част от който е собственост на Милко Милов с адрес:

3. Определя цена въз основа на експертна оценка, изготвена от оценител на недвижими имоти, регистриран по ЗНО, в размер на 4 916 лв. /четири хиляди деветстотин и шестнадесет лева/. Всички необходимо присъщи разходи по сделката – такса по чл. 56а от НОАМТЦУ, местен данък, стойност на експертната оценка, такса вписване и др., са за сметка на Милко Милов с адрес

4. Великотърновски общински съвет определя 30% от постъпленията след продажбата да се използват за финансиране на изграждането, за основен и текущ ремонт на социалната и техническа инфраструктура на с. Малки чифлик.

5. Възлага на Кмета на Община Велико Търново да извърши необходимите действия по прекратяване на съсобствеността в съответствие с разпоредбите на Закона за общинската собственост и Наредбата за реда на придобиване, управление и разпореждане с общинско имущество.

Д-р инж. ДАНИЕЛ ПАНОВ
КМЕТ НА ОБЩИНА ВЕЛИКО ТЪРНОВО



ДОКЛАД

от **МАРИНЕЛА ЖЕЛЕВА**
НАЧАЛНИК НА ОТДЕЛ „УПРАВЛЕНИЕ НА ОБЩИНСКА СОБСТВЕНОСТ“

ОТНОСНО: Прекратяване на съсобственост чрез продажба

В Община Велико Търново е постъпило заявление вх. № 94ММ-188-1/04.04.2024 г. от Милко Миров с адрес: _____ за прекратяване на съсобственост върху недвижим имот чрез продажба на общинската част от него, представляваща 174/581 идеални части от поземлен имот с идентификатор 46532.670.15 по кадастралната карта и кадастралните регистри на с. Малки чифлик.

Съгласно Нотариален акт за покупко-продажба на недвижим имот №772 том 4 рег.№3856 дело №224 от 01.06.2004 г., съставен от Диана Раднева, нотариус с район на действие ВТРС. Милко Миров с адрес: _____ притежава е собственик на поземлен имот 46532670015 по кадастралния план на новообразуваните имоти за територията на §4 от ПЗР на ЗСПЗЗ, представляващ земеделска земя, с площ на имота по план 418.15 кв.м., а по документ за собственост 407 кв.м., в местността „Геновото“ в землището на с. Малки чифлик. С влизане в сила на Кадастралната карта и кадастралните регистри за населеното място, площта на имота е измерена с точност и е в размер на 581 кв.м. За общинската част от имота е съставен Акт за частна общинска собственост № 8316/17.07.2024 г.

Считаме за законосъобразно прекратяването на съсобствеността в имота чрез продажба на общинско място с площ от 174 /сто седемдесет и четири/ кв.м, актувано с Акт за частна общинска собственост № 8316/17.07.2024 г., представляващо 174/581 /сто седемдесет и седем върху петстотин осемдесет и една/ идеални части от поземлен имот с идентификатор 46532.670.15 /четири шест пет три две точка шест седем нула точка едно пет/ по кадастралната карта и кадастралните регистри на с. Малки чифлик, целият с площ от 581 /петстотин осемдесет и един/ кв.м, останалата част от който е собственост на Милко Миров с адрес: _____ при цена в размер на 4 916 лв. /четири хиляди деветстотин и шестнадесет лева/.

Предлагам прекратяване на съществуваща съсобственост чрез продажба на общинската част от недвижимия имот, като с продажбата ще бъдат завишени собствените приходи и ще се допринесе за изпълнение на приходната част на Бюджет 2024 на Община Велико Търново.

Маринела Желева
Началник на Отдел УОС

Съгласувал:

Десислава Йонкова
Директор на Дирекция ИУРС

ОБЩИНА ВЕЛИКО ТЪРНОВО

ДИРЕКЦИЯ „БЮДЖЕТ И ФИНАНСИ“

СТ А Н О В И Щ Е

Относно: финансова целесъобразност на предложение за прекратяване на съсобственост чрез продажба

В Община Велико Търново е постъпило заявление вх. № 94ММ-188-1/04.04.2024 г. от Милко Милов с адрес: _____ за прекратяване на съсобственост върху недвижим имот чрез продажба на общинската част от него, представляваща 174/581 идеални части от поземлен имот с идентификатор 46532.670.15 по кадастралната карта и кадастралните регистри на с. Малки чифлик.

Съгласно Нотариален акт за покупко-продажба на недвижим имот №772 том 4 рег.№3856 дело №224 от 01.06.2004 г., съставен от Диана Раднева, нотариус с район на действие ВТРС, Милко Милов с адрес: _____ притежава е собственик на поземлен имот 46532670015 по кадастралния план на новообразуваните имоти за територията на §4 от ПЗР на ЗСПЗЗ, представляващ земеделска земя, с площ на имота по план 418.15 кв.м., а по документ за собственост 407 кв.м., в местността „Геновото“ в землището на с. Малки чифлик. С влизане в сила на Кадастралната карта и кадастралните регистри за населеното място, площта на имота е измерена с точност и е в размер на 581 кв.м. За общинската част от имота е съставен Акт за частна общинска собственост № 8316/17.07.2024 г.

Считаме за законосъобразно прекратяването на съсобствеността в имота чрез продажба на общинско място с площ от 174 /сто седемдесет и четири/ кв.м, актувано с Акт за частна общинска собственост № 8316/17.07.2024 г., представляващо 174/581 /сто седемдесет и седем върху петстотин осемдесет и една/ идеални части от поземлен имот с идентификатор 46532.670.15 /четири шест пет три две точка шест седем нула точка едно пет/ по кадастралната карта и кадастралните регистри на с. Малки чифлик, целият с площ от 581 /петстотин осемдесет и един/ кв.м, останалата част от който е собственост на Милко Милов с адрес: _____ при цена в размер на 4 916 лв. /четири хиляди деветстотин и шестнадесет лева/.

Дирекция „Бюджет и финанси“ дава положително становище по отношение на предложението за разпоредителна сделка с оглед факта, че продажбата на имота ще подпомогне изпълнението на плана на собствените приходи на Община Велико Търново от разпоредителни сделки с общинско имущество и ще допринесе за изпълнение на приходната част на Бюджет 2024 на Община Велико Търново, при спазване на действащата нормативна уредба.

Мариян Маринов
Директор на Дирекция БФ

Даниела Данчева
Главен счетоводител



ИНВЕСТСТРОЙ-92 ЕООД

гр.Велико Търново 5000, ул."Росица" №1

Тел. 062 625927; факс: 062 621839

e-mail: investstroi@abv.bg



Intertek

Сертифицирана по ISO

9001:2008. Certified

Q100901;

ISO 14001:2004.

Certified № 23261: BS

OHSAS 18001:2007.

Certified № 23261

ЕКСПЕРТНА ОЦЕНКА

НА

174 ИДЕАЛНИ ЧАСТИ ОТ ПОЗЕМЛЕН ИМОТ № 46532.670.15 /Земни по § 4 ПЗР на ЗСПЗЗ/ по плана на новообразуваните имоти на с. Малки чифлик, целият с площ 581 кв.м., шеста категория, местност „ Геновото“ в землището на с. Малки чифлик , актуван с Акт за частна общинска собственост № 8316 от 17.07.2024г., вписан в Службата по вписвания РС гр. В.Търново с вх.№ 5102 от 22. 07. 2024г.

**ВЪЗЛОЖИТЕЛ: Община Велико Търново. ЕИК по Булетат – 000133634.
Възлагателно писмо №5300-673-118 # 1 /15.08. 2024г.**

ИЗПЪЛНИТЕЛ: Лицензиран оценител от "Инвестстрой-92" ЕООД град В.Търново, улица „Росица“ №1

Обект на оценката: 174 ИДЕАЛНИ ЧАСТИ ОТ ПОЗЕМЛЕН ИМОТ № 46532.670.15 /Земни по § 4 ПЗР на ЗСПЗЗ/ по плана на новообразуваните имоти на с. Малки чифлик, целият с площ 581 кв.м., шеста категория, местност „ Геновото“ в землището на с. Малки чифлик , актуван с Акт за частна общинска собственост № 8316 от 17.07.2024г., вписан в Службата по вписвания РС гр. В.Търново с вх.№ 5102 от 22. 07. 2024г.

Предназначение на оценката: Предназначение на оценката е да се определи справедливата пазарна стойност на недвижимия имот за нуждите на възложителя.

Пазарна стойност на имота без ДДС : 4916 лв. / четири хиляди деветстотин и шестнадесе лева./

Дата на оценката: 20.08.2024г.

Лицензиран оценител:

Христо Ценов гр.В.Търново ул."Зеленка" № 86 А лицензиран оценител със сертификат за оценителска правоспособност. Рег. №810100117 от 11 март 2011 год. за оценка на земеделски земи и трайни насаждения



Изх. № 5401004269 / 16.07.2024 г.
РНУ: aa9c83a5-e01b-4473-aa85-4264090b3c71

УДОСТОВЕРЕНИЕ ЗА ДАНЪЧНА ОЦЕНКА ПО ЧЛ.264, АЛ.1 ОТ ДОПК

Настоящото удостоверение се издава на основание чл. 3 от Приложение № 2 към ЗМДТ и чл. 264, ал. 1 от ДОПК на

ОБЩИНА ВЕЛИКО ТЪРНОВО

ЕИК по БУЛСТАТ 000133634

Адрес за кореспонденция
пл. МАЙКА БЪЛГАРИЯ № 2, гр. ВЕЛИКО ТЪРНОВО 5000

в уверение на това, че съгласно нормите за оценка по Приложение №2 от ЗМДТ за имот находящ се в 5028 с.МАЛКИ ЧИФЛИК и представляващ - земеделска земя

Вид зем. земя	Идентификатор	Категория	Площ, кв.м	Дан. оценка лв.
Трайни насаждения	46532.670.15 - местност "ГЕНОВОТО"	Категория VI	174.00	17.90

данъчната оценка на гореописания имот е: 17.90 лв. словом:
СЕДЕМНАДЕСЕТ ЛВ. И 90 СТ.

На основание чл.264, ал.1 от ДОПК, след извършена проверка удостоверявам, че лицата - собственици


1. ОБЩИНА ВЕЛИКО ТЪРНОВО, ЕГН/БУЛСТАТ: 000133634 - няма непогасени задължения за имота

Удостоверението за данъчна оценка е валидно до 31.12.2024 г.

Прехвърлянето или учредяването на вещни права върху недвижими имоти или наследствени права, включващи недвижими имоти, включването на недвижими имоти или вещни права върху недвижими имоти като непарични вноски в капитала на търговски дружества, вписването на ипотека или особен залог се допуска, ако прехвърлителят, съответно учредителят, ипотекарният длъжник или залогодателят представи декларация, че няма непогасени, подлежащи на принудително изпълнение публични държавни и общински задължения (чл. 264, ал. 1 ДОПК).
Настоящото се издава по искане Вх. № 5401004269/16.07.2024 г., за да послужи пред

Удостоверението се издава по данни на ОБЩИНА ВЕЛИКО ТЪРНОВО, актуални към 16.07.2024 г.

Подпис:
Издава: Йордан Кушев
главен експерт - орган по приходите





РЕПУБЛИКА БЪЛГАРИЯ

МИНИСТЕРСТВО НА РЕГИОНАЛНОТО РАЗВИТИЕ И БЛАГОУСТРОЙСТВО

МИНИСТЕРСТВОТО НА ПРАВОСЪДИЕТО

ОБЩИНА ВЕЛИКО ТЪРНОВО ОБЛАСТ ВЕЛИКО ТЪРНОВО

УТВЪРЖДАВАМ:

(подпис и печат)

КМЕТ НА ОБЩИНА:

д-р инж. ДАНИЕЛ ПАНОВ

(име, фамилия)



Вписване по ЗСПВ

Служба по вписванията:

СЪДИЯ ПО ВПИСВАНИЯТА:

.....

(име, фамилия)

АКТ № 8316

ЗА ЧАСТНА ОБЩИНСКА СОБСТВЕНОСТ

Регистър 42

Досие 8316

1. ДАТА НА СЪСТАВЯНЕ	17.07.2024 г.
2. ПРАВНО ОСНОВАНИЕ	чл.56, ал.1; чл.2, ал.1, т.2 от ЗОС; чл.25, ал.1 от ЗСПЗЗ и § 4 от ПЗР на ЗСПЗЗ Продължава в графа Забележки
3. ВИД И ОПИСАНИЕ НА ИМОТА	Общинско място с площ 174 кв. м. /сто седемдесет и четири квадратни метра/, част от поземлен имот с идентификатор 46532.670.15 /четири шест пет три две точка шест седем нула точка едно пет/ по кадастрална карта и кадастрални регистри на с.Малки чифлик, с начин на трайно ползване: Овощна градина, целият с площ 581 кв. м. /петстотин осемдесет и един квадратни метра/, Шеста категория, находящ се в местност "Геновото" в землището на с. Малки чифлик.
4. МЕСТОНАХОЖДЕНИЕ НА ИМОТА	с. Малки чифлик, местност "Геновото", ПИ с идентификатор 46532.670.15 по КККР на с. Малки чифлик. Номер по предходен план: 067015 Със Заповед РД-18-945/19.12.2017г. на ИЗПЪЛНИТЕЛЕН ДИРЕКТОР НА АГКК са одобрени кадастралната карта и кадастралните регистри на с. Малки чифлик.
5. ГРАНИЦИ НА ИМОТА	ПИ с идентификатори: 46532.670.88, 46532.670.16, 46532.670.76, 46532.670.11
6. ДАНЪЧНА ОЦЕНКА НА ИМОТА КЪМ МОМЕНТА НА УТВЪРЖДАВАНЕ НА АКТА:	17.90 лв. /седемнадесет лева и деветдесет стотинки/

7. СЪСОБСТВЕНИЦИ	Милко Милов площ 407 кв. м от правото на собственост, съгласно Нотариален акт № 772 том 4 рег. №3856 дело 224 от 2004г.
8. НОМЕР И ДАТА НА СЪСТАВЕНИ ПО-РАНО АКТОВЕ	
9. ПРЕДОСТАВЕНИ ПРАВА ЗА УПРАВЛЕНИЕ: Кмет на Община ВЕЛИКО ТЪРНОВО - чл.12, ал.5 от ЗОС.	
10. АКТОСЪСТАВИТЕЛ: Павлина Желязкова - Главен експерт в Отдел УОС <p style="text-align: right;">(Подпис)</p>	
11. ЗАБЕЛЕЖКИ: Към графа 2. Правно основание Скица на поземлен имот №15-711351-11.07.2024 г. на СГКК - гр. Велико Търново; Удостоверение за характеристика на имота №25-183467-11.07.2024г. на СГКК - град Велико Търново и Удостоверение №5401004269/16.07.2024г. за данъчна оценка на имота.	

АГЕНЦИЯ ПО ВПИСВАНИЯТА

СЛУЖБА ПО ВПИСВАНИЯТА

Гр. Велико Търново Изх. № 2434 / 2024
Издадено на дата: 15.08.2024 11:03:37
Код за проверка: F4VAWCW2M6YP

ДЪРЖАВНА ТАКСА
от 10 лв.
Удостоверение по чл. 45 буква "б" и "в"

УДОСТОВЕРЕНИЕ

за вписвания, отбелязвания и заличавания за имот

Службата по вписванията в гр. Велико Търново удостоверява въз основа на наличната документация, че за имота: **Поземлен имот, Земеделска, 581 кв. м. с идентификатор 46532.670.15 и Помощна партида № 204085** находящ се в: **обл. ВЕЛИКО ТЪРНОВО, общ. ВЕЛИКО ТЪРНОВО, с.Малки чифлик Местност геновото Планоснимачен № 067015**

По проверка за лице:

ОБЩИНА ВЕЛИКО ТЪРНОВО БУЛСТАТ 000133634

По представения документ за собственост:

Акт за общинска собственост

Книга ПРЕХВЪРЛЯНИЯ вх.рег. № 5102 / 23.7.2024 г. г. Том 13 80 / 2024 г. вид дело
Канцеларско дело 2515 / 23.07.2024 г. Дв.вх.рег. № 5098 / 23.7.2024 г. г.

Имотна партида No: 204085

Кадастрален No: 46532.670.15

Описание на имота: Поземлен имот пл. № 067015 площ по док. 581 кв. м.
обл. ВЕЛИКО ТЪРНОВО, общ. ВЕЛИКО ТЪРНОВО, с.Малки чифлик местност
геновото

Собственик / Частна собственост - ЕГН/БУЛСТАТ:000133634 ОБЩИНА ВЕЛИКО
ТЪРНОВО

НЕ Се ОКАЗАХА за периода от 15.08.2014 г до **15.08.2024** г. вписвания, отбелязвания и заличавания:

Изготвил: Цветанка Карагеурова

Съдия по вписванията: Даниел Дочев



СЛУЖБА ПО ГЕОДЕЗИЯ, КАРТОГРАФИЯ И КАДАСТЪР - ГР. ВЕЛИКО ТЪРНОВО

5000, ПОЩЕНСКА КУТИЯ – 331, Бул. "Цар Т.СВЕТОСЛАВ" №59, 062/622536; 623889,
veliko.tarnovo@cadastre.bg, БУЛСТАТ:130362903

СКИЦА НА ПОЗЕМЛЕН ИМОТ № 15-711351-11.07.2024 г.

Поземлен имот с идентификатор 46532.670.15

С. Малки чифлик, общ. Велико Търново, обл. Велико Търново

По кадастралната карта и кадастралните регистри, одобрени със Заповед РД-18-945/19.12.2017 г.

на ИЗПЪЛНИТЕЛЕН ДИРЕКТОР НА АГКК

Последно изменение на кадастралната карта и кадастралните регистри, засягащо поземления имот е от 04.07.2024 г.

Адрес на поземления имот: с. Малки чифлик, местност ГЕНОВОТО

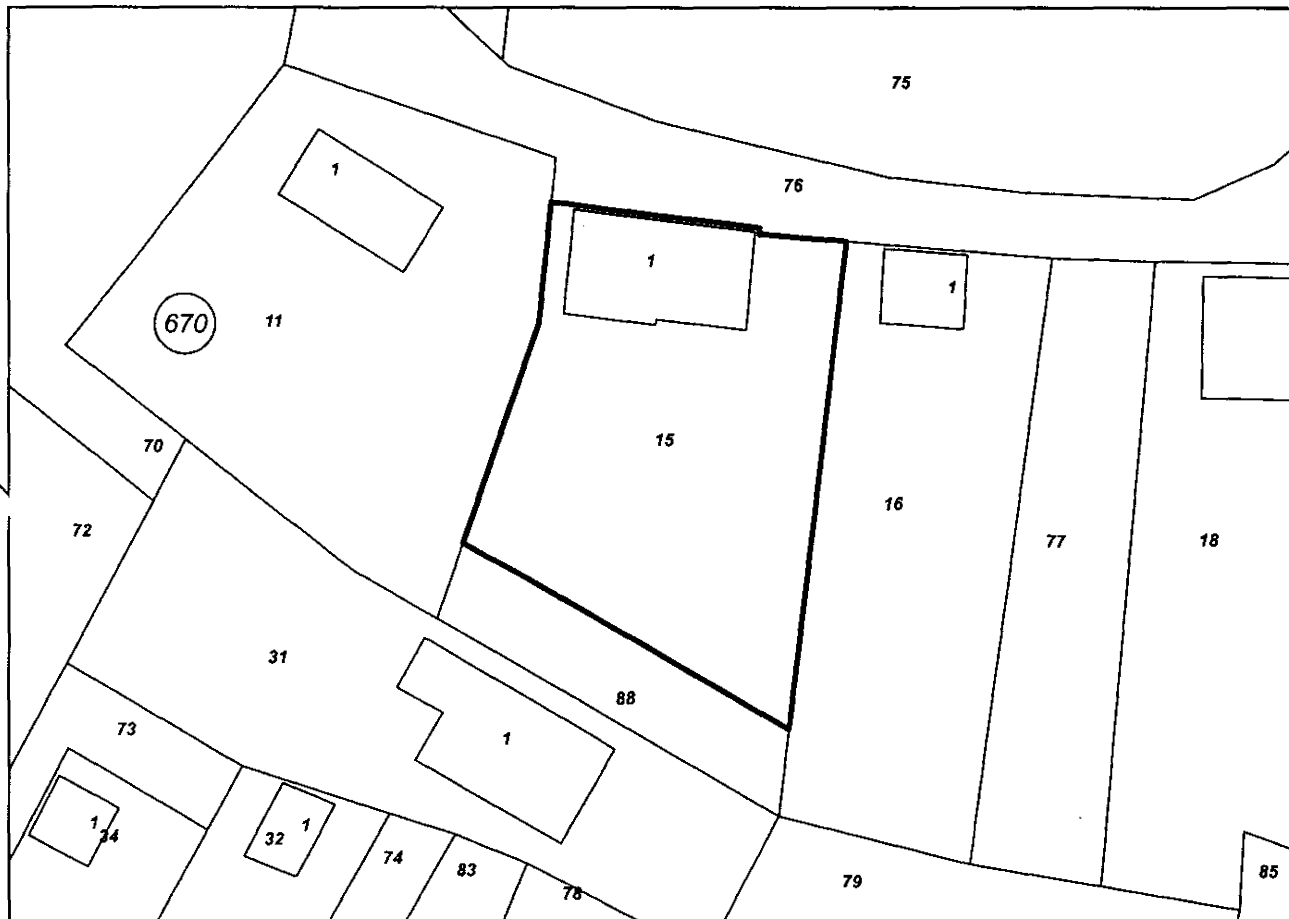
Площ: 581 кв. м

Трайно предназначение на територията: Земеделска

начин на трайно ползване: Овощна градина

Категория на земята: 6

Координатна система ККС2005



М 1:500

Предишен идентификатор: няма

Номер по предходен план: 067015

Съседни: 46532.670.88, 46532.670.16, 46532.670.76, 46532.670.11

Скица № 15-711351-11.07.2024 г. издадена въз основа на
заявление с входящ № 01-378886-10.07.2024 г.



/Росица Генчева/



Собственици по данни от КРНИ:

1. СТОПАНИСВА ОБЩИНА В. ТЪРНОВО

Няма данни за идеалните части

Няма документ за собственост

2. МИЛКО МИЛОВ

площ 407 кв. м от правото на собственост

Нотариален акт № 147 том 10 рег. 3335 дело 2232 от 01.06.2004г., издаден от Районен съд - Велико Търново

Носители на други вещни права по данни от КРНИ:

няма данни

Сгради, които попадат върху имота

1. Сграда **46532.670.15.1**: застроена площ **81 кв. м**, брой етажи **2**, предназначение: **Вилна сграда - еднофамилна**

Скица № 15-711351-11.07.2024 г. издадена въз основа на
заявление с входящ № 01-378886-10.07.2024 г.



/Пълна отпечатка/

ОБЩИНА **ВЕЛИКО ТЪРНОВО**

с. Малки Чифлик 2702, 2706 Велико Търново
Тел: 0627 619 304, Факс: 0627 627 997
e-mail: mayord@vt.bta-bg.com

VELIKO TURNOVO MUNICIPALITY

c. Maliki Bulgaria Sq, 2702 Veliko Turnovo, BULGARIA
Tel: +359 07 619 304, Fax: +359 61 627 997
e-mail: mayord@vt.bta-bg.com

Кметство с. Малки Чифлик

Изм. № 116/07.08.2024г.

ДО
Д-Р ИНЖ. ДАНИЕЛ ПАНОВ
КМЕТ НА ОБЩИНА
ВЕЛИКО ТЪРНОВО



1012-00-25#1/080824

СТАНОВИЩЕ

от Иван Чолаков

Кмет на с. Малки Чифлик, Общ. Велико Търново

Относно: Ваше писмо с Рег. № 1012-00-25/01.08.2024г. и Заявление с
Вх. № 94ММ-188-1/04.04.2024г. от Милко Милов

Кметство с. Малки Чифлик дава положително становище, относно прекратяване на съсобственост в ПИ с идентификатор 46532.670.15 по плана на с. Малки чифлик.



С уважение,
Иван Чолаков
Кмет на с. Малки Чифлик

Иван Чолаков



ISO 9001:2015
ISO 14001:2015



ДО

КМЕТА НА ОБЩИНА
ВЕЛИКО ТЪРНОВО

Н. Георгиев

ДУММ-188-1/040424

ЗАЯВЛЕНИЕ
от Милко Милов
адрес:

Уважаеми г-н Панов,

С нот. акт №772 т.4 рег.№3856 дело №224/2004г. съм закупил Поземлен имот №46532.670.15 по КККР на с.Малки чифлик общ.Велико Търново, територия по пар.4 от ЗСПЗЗ м."Геновото". Имотът е придобит чрез сделка от предишни собственици на земеделския имот. С влизане в сила на кадастралната карта за територията на землището на населеното място, обозначеният имот върху кадастралната карта от 2017г., е с реално измерена площ 581 кв.м, т.е. със 174 кв.м повече. При така констатираното измерване, Моля да ми бъде разрешено закупуване на тази идеална част от имота до пълния размер по съответния законов ред, във връзка с реализиране на мои последващи инвестиционни намерения

Прилагам:

- документ за собственост - нот. акт №772 т.4 рег.№3856 дело №224/2004г.
- Скица на имота

С уважение: ..

(М Милов)

Н. Георгиев
г-н професор "АДС"
Н. Георгиев
г-н професор "АДС"