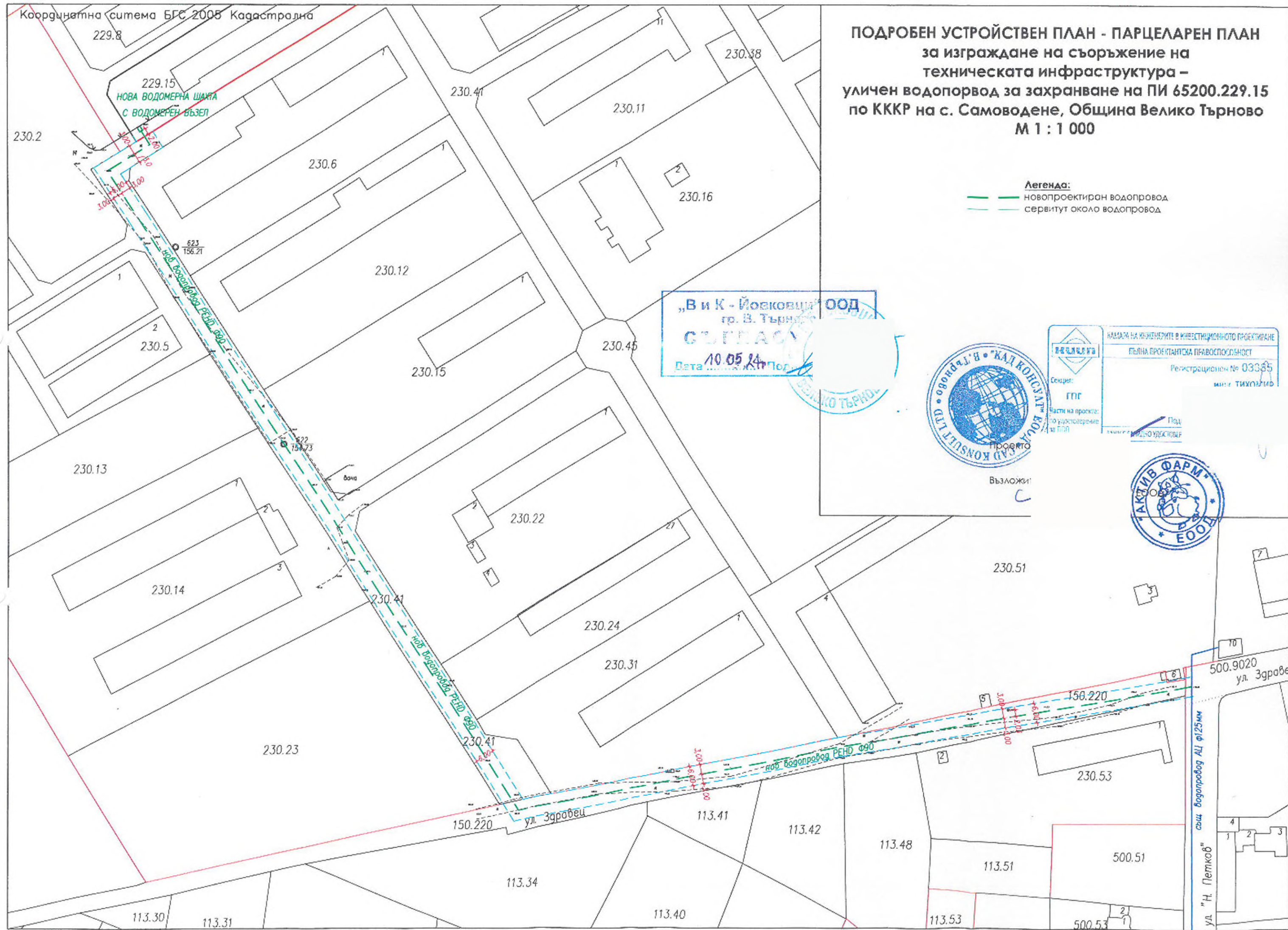


Координатна система БГС 2005 Кадастрална

ПОДРОБЕН УСТРОЙСТВЕН ПЛАН - ПАРЦЕЛАРЕН ПЛАН за изграждане на съоръжение на техническата инфраструктура – уличен водопровод за захранване на ПИ 65200.229.15 по ККР на с. Самоводене, Община Велико Търново М 1 : 1 000

Легенда:
— новопроектиран водопровод
— сервитут около водопровод



„В и К - Йовковици“ ООД
гр. В. Търново
СЪГЛАСИЕ
Дата 10.05.14 г. Подпис



Възложи:

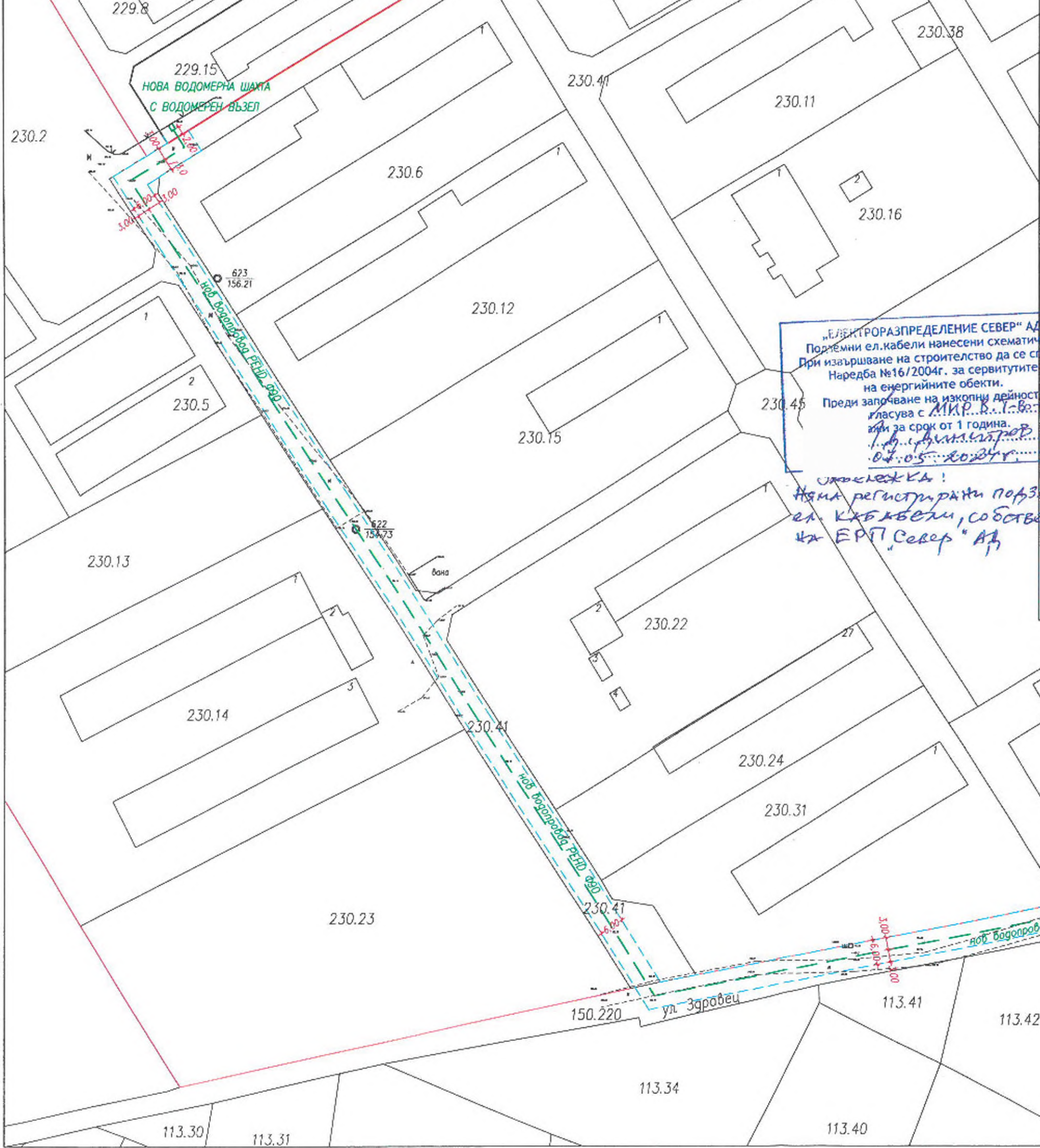
КАМАР НА КОМПЕТЕНТЕ В ИНВЕСТИЦИОННОТО ПРОЕКТИРАНЕ
ПЪЛНА ПРОЕКТИРНА ПРАВОСПОСОБНОСТ
Регистрационен № 03365
Мин. ТИХОМИР

Секция: ГПГ
Части на проекта: по удостоверение за ПП
Подпис: [Signature]



Координатна система БГС 2006 Кадастрална

**ПОДРОБЕН УСТРОЙСТВЕН ПЛАН - ПАРЦЕЛАРЕН ПЛАН
за изграждане на съоръжение на
техническата инфраструктура –
уличен водопровод за захранване на ПИ 65200.229.15
по ККР на с. Самоводене, Община Велико Търново
М 1 : 1 000**



Легенда:
——— новопроектиран водопровод
- - - - - сервитут около водопровод

„ЕЛЕКТРОРАЗПРЕДЕЛЕНИЕ СЕВЕР“ АД
 Подземни ел.кабели нанесени схематично.
 При извършване на строителство да се спазва
 Наредба №16/2004г. за сервитутите
 на енергийните обекти.
 Преди започване на изкопни дейности
 гласува с МКР... гласува с МКР...
 за срок от 1 година.
 Д-р. С. Димитров
 07.05.2024г.

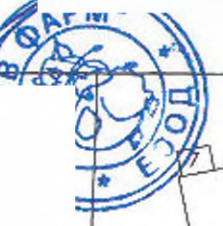
ЗАБЕЛЕЖКА!
 Няма регистрирани подземни
 ел. кабели, собственост
 на ЕРП „Север“ АД



КАДАСТРАЛНА КЪРТИЦА	РЕГИСТРАЦИЯ
№ 156/2017	№ 03000
КАДАСТРАЛНА КОДИФИКАЦИЯ	РЕГИСТРАЦИОНЕН №
156/2017	03000
КАДАСТРАЛНА КОДИФИКАЦИЯ	РЕГИСТРАЦИОНЕН №
156/2017	03000
КАДАСТРАЛНА КОДИФИКАЦИЯ	РЕГИСТРАЦИОНЕН №
156/2017	03000

Проектант: ПП



Взложител:
 /за "АКТИВ ФАРМ" ЕООД/



ул. "Н. Петков" сщ. водопровод АЧ Ø125мм
 500.9020 ул. Здравец

Координатна система БГС 2005 Кадастрална

**ТРАСИРОВЪЧЕН ПЛАН КЪМ
ПОДРОБЕН УСТРОЙСТВЕН ПЛАН - ПАРЦЕЛАРЕН ПЛАН
за изграждане на съоръжение на
техническата инфраструктура –
уличен водопровод за захранване на ПИ 65200.229.15
по ККР на с. Самоводене, Община Велико Търново
М 1 : 1 000**

Легенда:
 новопроектиран водопровод
 сервитут около водопровод



ТРАСИРОВЪЧНИ ДАННИ

N	X /север.м/	Y /изток.м/
1	4779068.872	508473.325
2	4779049.432	508363.079
3	4779029.979	508263.737
4	4779096.983	508220.315
5	4779150.971	508185.322
6	4779174.019	508170.380
7	4779205.619	508149.911
8	4779214.134	508144.396
9	4779228.917	508134.822
10	4779237.098	508148.024
11	4779239.638	508146.456

КАМАРА НА ИНЖЕНЕРИТЕ В ПРОСТРАНСТВЕНОТО ПРОЕКТИРАНЕ
 ПЪЛНА ПРОЕКТАНТСКА ОТВЕТСТВЕННОСТ
 Регистрационен № 03325
 ИМЕ ТАХИДИЯР

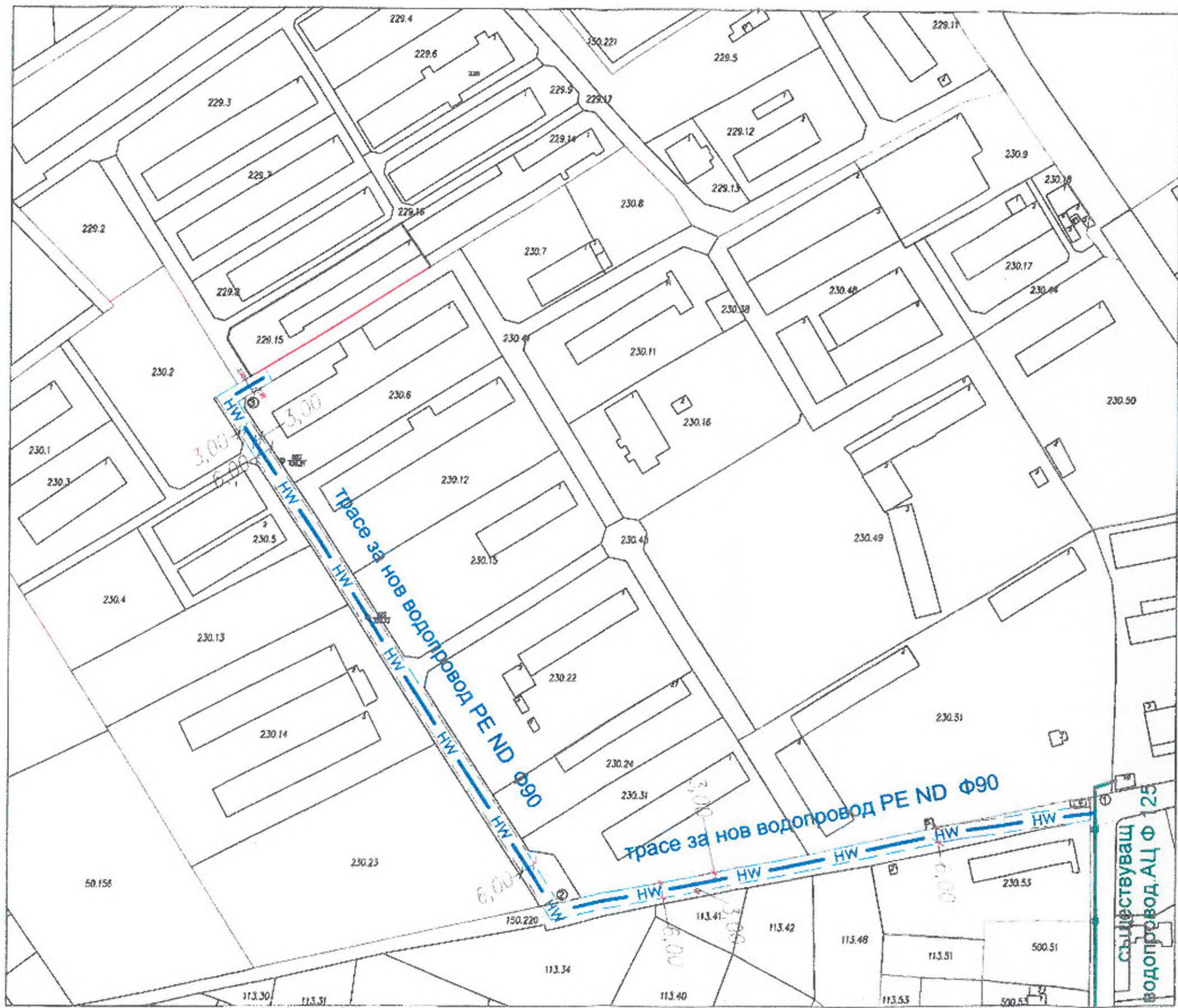
Сектор: ГПГ
 Тасти на проект: на уличен водопровод за ПП

Подпис: ВЛАДИСЛАВ КОДЖОБАВАНОВ

Проектант: 



свщ. водопровод АЦ Ø125мм



"В и К - Йозкович" ООД
 гр. В. Търново
СЪГЛАС

Дата: 24.03.23 г.
Да се изготви проект за трасиране водопровод

ЛЕГЕНДА
 - - - - - Тресе за нов водопровод
 - - - - - Сервитутна линия на трасето
 2 Номер на чулка на тресе

"АКВА - Х. И." ЕООД гр. В. Търново; email: hr_jncjov@abv.bg; gsm: 0887 310 832	
Обект: Инженерна схема за определяне на тресе за водопровод за захранване с питейна вода на ПИ с идентификатор 65200.229.15, по плана на с. Самоводене, общ. Велико Търново	
Подобект:	
Част: В и К	фаза: Инженерна схема
Чертеж: Ситуация на тресе и сервитут на водопровод	
Проектант: ИНИП <small>Инженерно-инсталационно предприятие</small>	
Чертеж № 1	ПЪЛНА ПРОЕКТАНТСКА ПРАВОСПОСОБНОСТ
Лист 420x297 1/1	Регистрационен № 03306
Мащаб: 1:500	Подпи: ВС
Дата: 01. 2023 г.	ВАЖИ С ВАЛИДНО УДОСТОВЕРИ
Съгласували:	
Геодезия: инж. Тихомир Панов	
Възложител: "АКТИВ ФАРМ" ЕООД	