

ПК в ОС-60  
ПК в ЗМС  
ПК в УТМ

14.08.24

ДО  
ВЕЛИКОТЪРНОВСКИ  
ОБЩИНСКИ СЪВЕТ

Община Велико Търново
1000, Кв. БРЦ
РЕГИСТЪР НА НЕДВИЖИМИ ИМОТИ
09-00-685/140824

**ПРЕДЛОЖЕНИЕ**

от д-р инж. ДАНИЕЛ ДИМИТРОВ ПАНОВ –  
КМЕТ НА ОБЩИНА ВЕЛИКО ТЪРНОВО № 862/14.08.24

**ОТНОСНО:** Публичен търг с явно наддаване за продажба на недвижим имот

**УВАЖАЕМИ ОБЩИНСКИ СЪВЕТНИЦИ,**

В Община Велико Търново са постъпили заявления с вх. № 94ПП-12342-1/05.03.2024 г. от Пламен Георгиев и с вх. № 94ББ-1048-1/11.07.2024 г. от Борис Начев, с адрес:  
относно закупуване на недвижим имот – общинска собственост, представляващ поземлен имот с идентификатор 43253.226.4 по кадастралната карта и кадастралните регистри на с. Леденик, местност „Саламата“, с площ от 691 кв.м.

След извършените процедури е изготвена експертна оценка за определяне на пазарната стойност на имота, към който е проявен интерес за закупуване.

Предлагам продажбата на имота да бъде извършена чрез публичен търг с явно наддаване. С продажбата на имота ще бъдат завишени собствените приходи и ще се допринесе за изпълнение на приходната част на Бюджет 2024 на Община Велико Търново.

Във връзка с горното предлагам на Великотърновски Общински съвет да вземе следното

**РЕШЕНИЕ:**

1. На основание чл. 21, ал. 1, т. 23 от ЗМСМА и чл. 8, ал. 9 от ЗОС, Великотърновски общински съвет включва в Годишната програма за управление и разпореждане с имоти общинска собственост за 2024 г. недвижим имот - частна общинска собственост:

- Поземлен имот с идентификатор 43253.226.4 /четири три две пет три точка две две шест точка четири/ по кадастралната карта и кадастралните регистри на с. Леденик, местност „Саламата“, ТПТ: Земеделска, НТП: Изоставено трайно насаждение, категория на земята: седем, с площ от 691 кв.м /шестстотин деветдесет и един квадратни метра/, актуван с Акт за частна общинска собственост № 8231/03.04.2024 г.

2. На основание чл. 21, ал. 1, т. 8 от ЗМСМА, чл. 35, ал. 1 от ЗОС, чл. 56, ал. 1 и чл. 116, ал. 1, т. 1 от НРПУРОИ, Великотърновски общински съвет дава съгласие да бъде обявен публичен търг с явно наддаване за продажба на недвижим имот - частна общинска собственост, както следва:

- Поземлен имот с идентификатор 43253.226.4 /четири три две пет три точка две две шест точка четири/ по кадастралната карта и кадастралните регистри на с. Леденик, местност „Саламата“, ТПТ: Земеделска, НТП: Изоставено трайно насаждение, категория на земята: седем, с площ от 691 кв.м /шестстотин деветдесет и един квадратни метра/, актуван с Акт за частна общинска собственост № 8231/03.04.2024 г.


3. Определя начална тръжна цена, въз основа на експертна оценка, изготвена от оценител на имоти, регистриран по ЗНО, в размер на 37 435 лв. /тридесет и седем хиляди четиристотин тридесет и пет лева/.

4. Великотърновски общински съвет определя 30 % от постъпленията след продажбата да се използват за финансиране на изграждането, за основен и текущ ремонт на социалната и техническата инфраструктура на територията на населеното място с. Леденик.

5. Възлага на Кмета на Община Велико Търново да осъществи всички необходими административни действия по организиране и провеждане на публичен търг с явно наддаване за продажба на имота, съгласно разпоредбите на Закона за общинска собственост и Наредбата за реда на придобиване, управление и разпореждане с общинско имущество.

**ЗА КМЕТ:**

**Снежана Данева-Иванова**  
**Заместник – кмет „Финанси и стопански дейности“**  
**в Община Велико Търново**  
/Съгласно Заповед № РД22-1683/01.08.2024 г.  
на Кмета на Община Велико Търново/



## ДОКЛАД

от **МАРИНЕЛА** **ЖЕЛЕВА**  
**НАЧАЛНИК НА ОТДЕЛ „УПРАВЛЕНИЕ НА ОБЩИНСКА СОБСТВЕНОСТ“**

ОТНОСНО: Публичен търг с явно наддаване за продажба на недвижим имот

В Община Велико Търново са постъпили заявления с вх. № 94ПП-12342-1/05.03.2024 г. от Пламен Георгиев и с вх. № 94ББ-1048-1/11.07.2024 г. от Борис Начев, с адрес: \_\_\_\_\_, относно закупуване на недвижим имот – общинска собственост, представляващ поземлен имот с идентификатор 43253.226.4 по кадастралната карта и кадастралните регистри на с. Леденик, местност „Саламата“, с площ от 691 кв.м.

След извършените процедури е изготвена експертна оценка за определяне на пазарната стойност на имота, към който е проявен интерес за закупуване, а именно:

Поземлен имот с идентификатор 43253.226.4 /четири три две пет три точка две две шест точка четири/ по кадастралната карта и кадастралните регистри на с. Леденик, местност „Саламата“, ТПТ: Земеделска, НТП: Изоставено трайно насаждение, категория на земята: седем, с площ от 691 кв.м /шестстотин деветдесет и един квадратни метра/, актуван с Акт за частна общинска собственост № 8231/03.04.2024 г., при начална тръжна цена в размер на 37 435 лв. /тридесет и седем хиляди четиристотин тридесет и пет лева/.

Предлагам продажбата на имота да бъде извършена чрез публичен търг с явно наддаване. С продажбата на имота ще бъдат завишени собствените приходи и ще се допринесе за изпълнение на приходната част на Бюджет 2024 на Община Велико Търново.

**Маринела Желева**  
*Началник на Отдел УОС*

**Съгласувал:**

Десислава Йонкова  
*Директор на Дирекция ПУОС*

**Изготвил:**

Силвия Димитрова  
*Главен експерт в Отдел УОС, Дирекция ПУОС*



**ИНВЕСТСТРОЙ-92 ЕООД**

гр. Велико Търново 5000, ул. "Росица" № 1

Тел. 062 625927; факс: 062 621839

e-mail: investstroi@abv.bg



**Intertek**

Сертифицирана по ISO

9001:2008, Certified

Q100901:

ISO 14001:2004.

Certified № 23261; BS

OHSAS 18001:2007,

Certified № 23261

## **ЕКСПЕРТНА ОЦЕНКА**

**НА**

**Поземлен имот с идентификатор 43253.226.4 / Земи по § 4 от ПЗР на ЗСПЗЗ/ по плана на новообразуваните имоти на село Леденик, Община Велико Търново с площ 691 кв.метра, седма категория, местност „Саламата“, НТП: Изоставено трайно насаждение , актуван с Акт за частна общинска собственост № 8231/03.04.2024 г., вписан в Службата по вписване РС гр. В.Търново с вх. № 2396 от 04.04.2024г.**

**ВЪЗЛОЖИТЕЛ: Община Велико Търново ЕИК по Булстат – 000133634.**

**Възлагателно писмо № 5300 – 673 -39 # 1 / 22. 04. 2024г.**

**ИЗПЪЛНИТЕЛ: Лицензиран оценител от "Инвестстрой-92" ЕООД град В.Търново, улица „Росица“ №1**

**Обект на оценката: Поземлен имот с идентификатор 43253.226.4 / Земи по § 4 от ПЗР на ЗСПЗЗ/ по плана на новообразуваните имоти на село Леденик, Община Велико Търново с площ 691 кв.метра, седма категория, местност „Саламата“, НТП: Изоставено трайно насаждение , актуван с Акт за частна общинска собственост № 8231/03.04.2024 г., вписан в Службата по вписване РС гр. В.Търново с вх. № 2396 от 04.04.2024г.**

**Предназначение на оценката: Предназначение на оценката е да се определи справедливата пазарна стойност на недвижимия имот за нуждите на възложителя.**

**Пазарна стойност на имота без ДДС : 37435 лв. / тридесет и седем хиляди четиристотин тридесет и пет лева./**

**Дата на оценката: 12.08.2024 г.**

**Лицензиран оценител:**

**Христо Днев гр.В.Търново ул."Зеленка" № 86 А лицензиран оценител със сертификат за оценителска правоспособност. Рег. №810100117 от 11 март 2011 год. за оценка на земеделски земи и трайни насаждения**





ОБЛАСТ В.ТЪРНОВО  
ОБЩИНА ВЕЛИКО ТЪРНОВО  
ДИРЕКЦИЯ МДТ  
5000 гр.ВЕЛИКО ТЪРНОВО пл.МАЙКА БЪЛГАРИЯ N:

Изх. № 5401001944 / 02.04.2024 г.  
РНУ: 1b2b364c-7dd3-4951-b84e-a6ed52757476

### УДОСТОВЕРЕНИЕ ЗА ДАНЪЧНА ОЦЕНКА ПО ЧЛ.264, АЛ.1 ОТ ДОПК

Настоящото удостоверение се издава на основание чл. 3 от Приложение № 2 към ЗМДТ и чл. 26 ал. 1 от ДОПК на

#### ОБЩИНА ВЕЛИКО ТЪРНОВО

ЕИК по БУЛСТАТ 000133634

Адрес за кореспонденция  
пл. МАЙКА БЪЛГАРИЯ № 2, гр. ВЕЛИКО ТЪРНОВО 5000

в уверение на това, че съгласно нормите за оценка по Приложение №2 от ЗМДТ за имот находящ се в 5049 с.ЛЕДЕНИК и представляващ - земеделска земя

Вид зем. земя	Идентификатор	Категория	Площ, кв.м	Дан. оценка лв.
Трайни насаждения	43253.226.4 - местност "САЛАМАТЯ"	Категория VII	691.00	68.40

данъчната оценка на гореописания имот е: 68.40 лв. словом:  
ШЕСТИДЕСЕТ И ОСЕМ ЛВ. И 40 СТ.

На основание чл.264, ал.1 от ДОПК, след извършена проверка удостоверявам, че лицата собственици

1. ОБЩИНА ВЕЛИКО ТЪРНОВО, ЕГН/БУЛСТАТ: 000133634 - няма непогасени задължения за имота

Удостоверението за данъчна оценка е валидно до 31.12.2024 г.

Прехвърлянето или учредяването на вещни права върху недвижими имоти или наследствен права, включващи недвижими имоти, включването на недвижими имоти или вещни права върху недвижими имоти като непарични вноски в капитала на търговски дружества, вписването на ипотека или особен залог се допуска, ако прехвърлителят, съответно учредителят, ипотекарния длъжник или залогодателят представи декларация, че няма непогасени, подлежащи на принудително изпълнение публични държавни и общински задължения (чл. 264, ал. 1 ДОПК

Настоящото се издава по искане Вх. № 5401001944/02.04.2024 г., за да послужи пре

Удостоверението се издава по данни на ОБЩИНА ВЕЛИКО ТЪРНОВО, актуални към 02.04.2024 г.

Подпис: .....  
Идал: Иван Русев  
главен експерт на орган по приходите  
№ 35

Джр. 2463

Вх. рег. № 2596 / 03.04.2024  
Акть № 93 том VI / дело № 1286  
Нар. прав. служба: том \_\_\_\_\_ стр. \_\_\_\_\_



РЕПУБЛИКА БЪЛГАРИЯ  
МИНИСТЕРСТВО НА РЕГИОНАЛНОТО РАЗВИТИЕ И БЛАГОУСТРОЙСТВОТО И  
МИНИСТЕРСТВОТО НА ПРАВОСЪДИЕТО  
ОБЩИНА ВЕЛИКО ТЪРНОВО, ОБЛАСТ ВЕЛИКО ТЪРНОВО

УТВЪРЖДАВАМ: .....  
(подпис и печат)



вписване по ЗС/ПВ  
Служба по вписванията:

КМЕТ НА ОБЩИНА:  
д-р инж. ДАНИЕЛ ПАНОВ  
(име, фамилия)




СЪДИЯ ПО ВПИСВАНИЯТА:  
.....  
Fb (име, фамилия)

АКТ № 8231  
ЗА ЧАСТНА ОБЩИНСКА СОБСТВЕНОСТ

Регистър 42  
Досие 8231

1. ДАТА НА СЪСТАВЯНЕ	03.04.2024 г.
2. ПРАВНО ОСНОВАНИЕ	чл.56, ал.1; чл.2, ал.1, т.2 от ЗОС; чл.25, ал.1 от ЗСПЗЗ и § 4 от ПЗР на ЗСПЗЗ Продължава в графа Забележки
3. ВИД И ОПИСАНИЕ НА ИМОТА	Поземлен имот с идентификатор 43253.226.4 /четири три две пет три точка две две шест точка четири/ по кадастрална карта и кадастрални регистри на с. Леденик, Трайно предназначение на територията: Земеделска, Начин на трайно ползване: Изоставено трайно насаждение, с площ: 691 кв. м. /шестстотин деветдесет и един квадратни метра/, Категория на земята: 7 /седем/, находящ се в землището на с. Леденик, местност "Саламата".
4. МЕСТОНАХОЖДЕНИЕ НА ИМОТА	с. Леденик, местност "Саламата", ПИ с идентификатор 43253.226.4 по КККР на с. Леденик. Номер по предходен план: 226004 Предишен идентификатор 43253.103.517; 43253.103.4 Със Заповед РД-18-604/01.11.2017г. на ИЗПЪЛНИТЕЛЕН ДИРЕКТОР НА АГКК са одобрени кадастралната карта и кадастралните регистри на с. Леденик.
5. ГРАНИЦИ НА ИМОТА	ПИ с идентификатори: 43253.103.516, 43253.226.28, 43253.226.46, 43253.226.51, 43253.21.135, 43253.103.1
6. ДАНЪЧНА ОЦЕНКА НА ИМОТА КЪМ МОМЕНТА НА УТВЪРЖДАВАНЕ НА АКТА:	68.40 лв. /шестдесет и осем лева и четиридесет стотинки/

7. СЪСОБСТВЕНИЦИ	
8. НОМЕР И ДАТА НА СЪСТАВЕНИ ПО-РАНО АКТОВЕ	
9. ПРЕДОСТАВЕНИ ПРАВА ЗА УПРАВЛЕНИЕ: Кмет на Община ВЕЛИКО ТЪРНОВО - чл.12, ал.5 от ЗОС.	
10. АКТОСЪСТАВИТЕЛ: Павлина Желязкова - Главен експерт в Отдел УС	
11. ЗАБЕЛЕЖКИ: Към графа 2. Правно основание Заявление изх. №94ПП-12342-1#1/13.03.2024г. до СГКК - Велико Търново; Скица № 15-276066-19.03.2024г. на СГКК - Велико Търново, Удостоверение №25-89594-01.04.2024г. за характеристики на имота и Удостоверение №5401001944/02.04.2024г. за данъчна оценка на имота на Община Велико Търново.	





## СЛУЖБА ПО ГЕОДЕЗИЯ, КАРТОГРАФИЯ И КАДАСТЪР - ГР. ВЕЛИКО ТЪРНОВО

5000, ПОЩЕНСКА КУТИЯ – 331, Бул. "Цар Т.СВЕТОСЛАВ" №59, 062/622536; 623889,  
veliko.tarnovo@cadastre.bg, БУЛСТАТ:130362903

### СКИЦА НА ПОЗЕМЛЕН ИМОТ № 15-276066-19.03.2024 г.

Поземлен имот с идентификатор 43253.226.4

С. Леденик, общ. Велико Търново, обл. Велико Търново

По кадастралната карта и кадастралните регистри, одобрени със Заповед РД-18-604/01.11.2017 г.  
на ИЗПЪЛНИТЕЛЕН ДИРЕКТОР НА АГКК

Последно изменение на кадастралната карта и кадастралните регистри, засягащо поземления имот:  
няма данни за изменение

Адрес на поземления имот: с. Леденик, местност САЛАМАТЯ

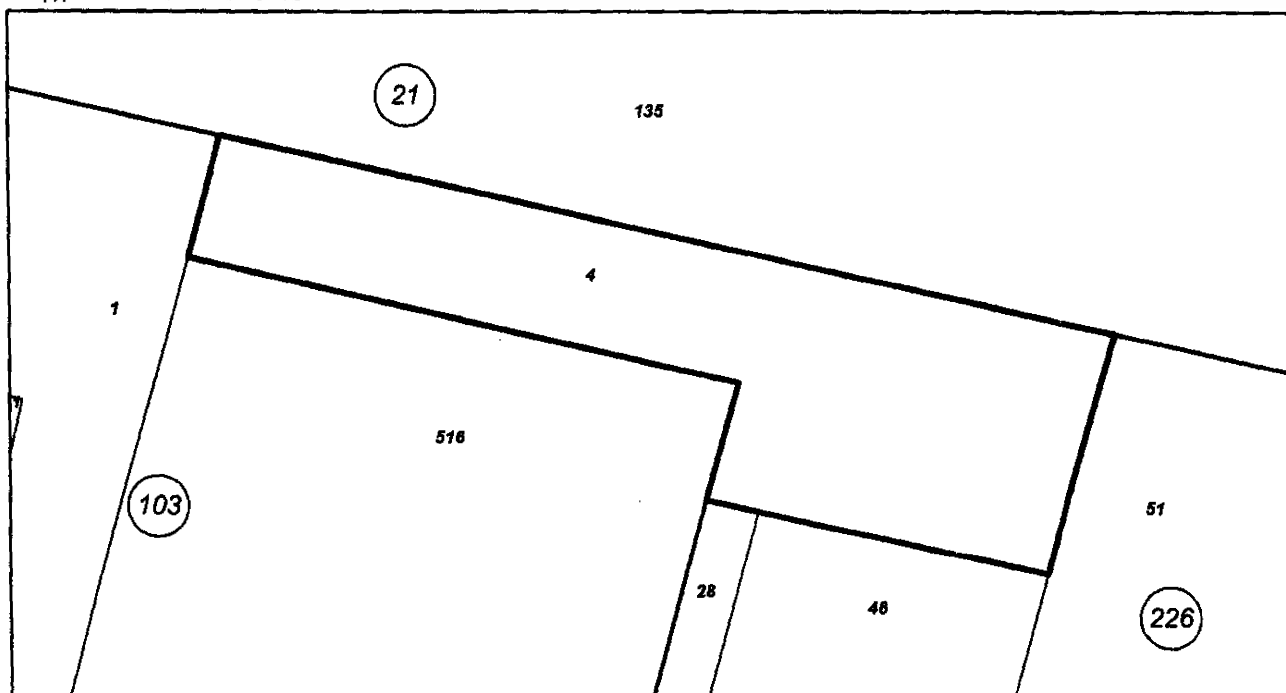
Площ: 691 кв. м

Трайно предназначение на територията: Земеделска

Начин на трайно ползване: Изоставено трайно насаждение

Категория на земята: 7

Координатна система ККС2005



М 1:500

Предишен идентификатор: 43253.103.517; 43253.103.4

Номер по предходен план: 226004

Съседи: 43253.103.516, 43253.226.28, 43253.226.46, 43253.226.51, 43253.21.135, 43253.103.1

Собственици по данни от КРНИ:

1. СТОПАНИСВА ОБЩИНАТА

Няма данни за идеалните части

Няма документ за собственост

Носители на други вещни права по данни от КРНИ:

няма данни

Скица № 15-276066-19.03.2024 г. издадена въз основа на  
заявление с входящ № 01-149752-18.03.2024 г.



/Росица Генчева/



**УДОСТОВЕРЕНИЕ**  
**за характеристики на поземлен имот**  
**в Земеделска територия**

Службата по геодезия, картография и кадастър - ГР. ВЕЛИКО ТЪРНОВО, във връзка със заявление с вх. № 01-180627-01.04.2024 г., издава на ...

настоящото удостоверение за характеристика на поземлен имот с идентификатор **43253.226.4**, в землището на Леденик:

Трайно предназначение на територията: **Земеделска**

Начин на трайно ползване на поземления имот: **Изоставено трайно насаждение**

Площ: **691** кв. м

Адрес на поземления имот: **с. Леденик, местност САЛАМАТЯ**

Категория на земята при неполивни условия: **7**

Местоположение на поземления имот спрямо строителните граници на населеното място, в което се намира:

от 1 до 3 км

Местоположение на поземления имот спрямо пътната мрежа с трайна настилка:  
граничи с пътна мрежа

КИРИЛ

КИРИЛОВ ОБА Велико Търново

## АГЕНЦИЯ ПО ВПИСВАНИЯТА

### СЛУЖБА ПО ВПИСВАНИЯТА

Гр. Велико Търново Изх. № 1177 / 2024  
Издадено на дата: 22.04.2024 09:47:49  
Код за проверка: CJSBH2UP4MWM

ДЪРЖАВНА ТАКСА  
от 10 лв.  
Удостоверение по чл. 45 буква "б" и "в"

## УДОСТОВЕРЕНИЕ

за вписвания, отбелязвания и заличавания за имот

Службата по вписванията в гр. Велико Търново удостоверява въз основа на наличната документация, че за имота: Поземлен имот, Земеделска , 691 кв. м. с идентификатор 43253.226.4 и Помощна партида № 181254 находящ се в: обл. ВЕЛИКО ТЪРНОВО, общ. ВЕЛИКО ТЪРНОВО, с.Леденик Местност САЛАМАТЯ Планоснимачен № 226004

По проверка за лице:

**ОБЩИНА ВЕЛИКО ТЪРНОВО БУЛСТАТ 000133634**

По представения документ за собственост:

**Акт за общинска собственост**

Книга ПРЕХВЪРЛЯНИЯ вх.рег. № 2396 / 5.4.2024 г. г. Том 6 93 / 2024 г. вид дело  
Канцеларско дело 1286 / 05.04.2024 г. Дв.вх.рег. № 2423 / 5.4.2024 г. г.

Имотна партида No: 181254

Кадастрален No: 43253.226.4

Описание на имота: Стар идентификатор: 43253.103.517, 43253.103.4

Поземлен имот пл. № 226004 площ по док. 691 кв. м. обл. ВЕЛИКО

ТЪРНОВО, общ. ВЕЛИКО ТЪРНОВО, с.Леденик местност САЛАМАТЯ

Собственик / Частна собственост - ЕГН/БУЛСТАТ:000133634 ОБЩИНА ВЕЛИКО  
ТЪРНОВО

Не се ОКАЗАХА за периода от 22.04.2014г до 22.04.2024 г. вписвания, отбелязвания и заличавания:

Издана от: Радослава Христова

Съдия по вписванията: Митослав Георгиев



**ИЗВАДКА**  
**от общия устройствен план на община Велико Търново**

По отношение предвижданията на общия устройствен план (ОУП) на община Велико Търново за поземлен имот (ПИ) с идентификатор 43253.226.4 по кадастралната карта и кадастралните регистри (КККР) на с. Леденик, община Велико Търново, Ви информирам за следното:

1. ПИ с идентификатор 43253.226.4 по КККР на с. Леденик попада в границите на община Велико Търново, извън чертите на гр. Велико Търново. В съответствие с чл. 1 и чл. 5, ал. 1 от „Правилата и нормативите за прилагане на ОУП на община Велико Търново“ (ПНПОУПОВТ), за имота се прилага ОУП на общината, одобрен с Решение № 507 от Протокол № 34/31.01.2013 г. на Общински съвет Велико Търново.
2. По предвиждания на ОУП на община Велико Търново ПИ с идентификатор 43253.226.4 по КККР на с. Леденик попада в смесена устройствена зона от разновидност „Смесена общественно-обслужваща и производствено-складова зона в извънселищна територия“, означена със Соп2.



★ ПИ с идентификатор 43253.226.4 по КККР на с. Леденик, община Велико Търново

3. Съгласно чл. 22, ал. 1 от ПНПОУПОВТ смесените общественно-обслужващи и производствено-складови зони – селищни образувания (Соп2) регламентират устройството на зони за стопански дейности извън селищните територии, предназначени предимно за:
  - общественно-обслужващи обекти с ограничен персонал;
  - занаятчийски работилници;
  - малки предприятия с безвредни производства с не повече от 30 работни места.
4. Съгласно чл. 22, ал. 2 от ПНПОУПОВТ урегулираните поземлени имоти в смесените общественно-обслужващи и производствено-складови зони – селищни образувания, се устройват и застрояват съгласно чл. 19 от „Правила и нормативи за прилагане на общия градоустройствен план със специфични правила и норми за устройство на територията на град Велико Търново“ при следните нормативи:
  - максимална плътност на застрояване (Пзастр.) – 60%;
  - максимална интензивност на застрояване (Кинт.) – 1,2;
  - минимална озеленена площ (Позел.) – 30%.

Изготвил: арх. Дарина Стаматова, главен експерт в отдел „ТР“


ОБЩИНА ВЕЛИКО ТЪРНОВО

© пл. „Майка България“ №2, 5000 Велико Търново  
☎ 062/ 619 304, факс: 062/ 627 997  
✉ mayorvt@vt.bla-bg.com



VELIKO TURNOVO MUNICIPALITY

2, Maika Bulgaria Sq., 5000 Veliko Turnovo, BULGARIA  
☎ +359 62 619 304, fax +359 62 627 997  
✉ mayorvt@vt.bla-bg.com



*м-р Кръстев  
п.к. 5049*

Кметство село Леденик		
п.к. 5049		
регистрационен индекс и дата		
Изх. №	050	/19.04.2024 година

ДО КМЕТА  
НА ОБЩИНА ВЕЛИКО ТЪРНОВО  
Д-Р ДАНИЕЛ ПАНОВ

СТАНОВИЩЕ

Относно: Продажба на ПИ в село Леденик.


Уважаеми г-н Панов,

В регистъра на Кметство село Леденик постъпи искане за становище с вх. № 085/12.04.2024 г. и изх. № 1011-00-8/10.04.2024 г. от регистъра на Община Велико Търново.

Относно продажбата на ПИ с идентификатор 43253.226.4, по плана на село Леденик моето становище като кмет на Кметство село Леденик е положително, като продажбата да е придружена със съответната тръжна процедура.

19.04.2024 г.

С УВАЖЕНИЕ:  
Кмет на Кметство село Леденик:  
/Антон Кръстев



*А. Кръстев*



ISO 9001:2015  
ISO 14001:2015





Вх. № .....

*Пане Панаев  
за съставление*

*Кирков (с проверка)*

До  
кмета на гр. В. Търново  
д-р инж. Даниел Панов  
община В. Търново  
област В. Търново

# МОЛБА

*9455-1048-1/11.07.24*

от

Борис Начев

Уважаеми г-н Панов,

Аз, в качеството си на собственик на частен поземлен имот с идентификатор 43253.103.516 от вид земеделска земя, тип категория 7 в общ. В. Търново, обл. В. Търново, с. Леденик, м. Саламата, одобрен в КККР със заповед № РД-18-604/01.11.2017 г. на ИЗПЪЛНИТЕЛЕН ДИРЕКТОР НА АГКК, изразявам желание да закупя поземлен имот с идентификатор 43253.226.4, който е Общинска частна собственост от вид земеделска земя, категория 7, НТП изоставено трайно насаждение с площ 691 кв.м в общ. В. Търново, обл. В. Търново, с. Леденик, м. Саламата, одобрен в КККР със заповед № РД-18-604/01.11.2017 г. на ИЗПЪЛНИТЕЛЕН ДИРЕКТОР НА АГКК, намиращ се в непосредствено съседство с вече притежаваният от мен горепосочен поземлен имот с идентификатор 43253.103.516 и моля да бъда уведомен на посочената от мен ел. поща за възможността, за закупуването му от моя страна.

Дата: *11.07.2024г.*

подпис:

*6*  
С уважение, Борис Начев

1001 Шибел  
06.03.24

Моля го кмета на гр. Велико Търново  
Г-н Дамьен Панев

9455-12342-1/05024

За заличаване на поземлен имот  
№ 43253.226.4, област Велико Търново  
с. Леденик, м. Сарамата, площ 691кв.м

Д. Железков  
зс проверка и АРС  
Н. Георгиев  
зс проверка

С уважение,  
Панев Георгиев