



# Община Велико Търново

## СЪОБЩЕНИЕ

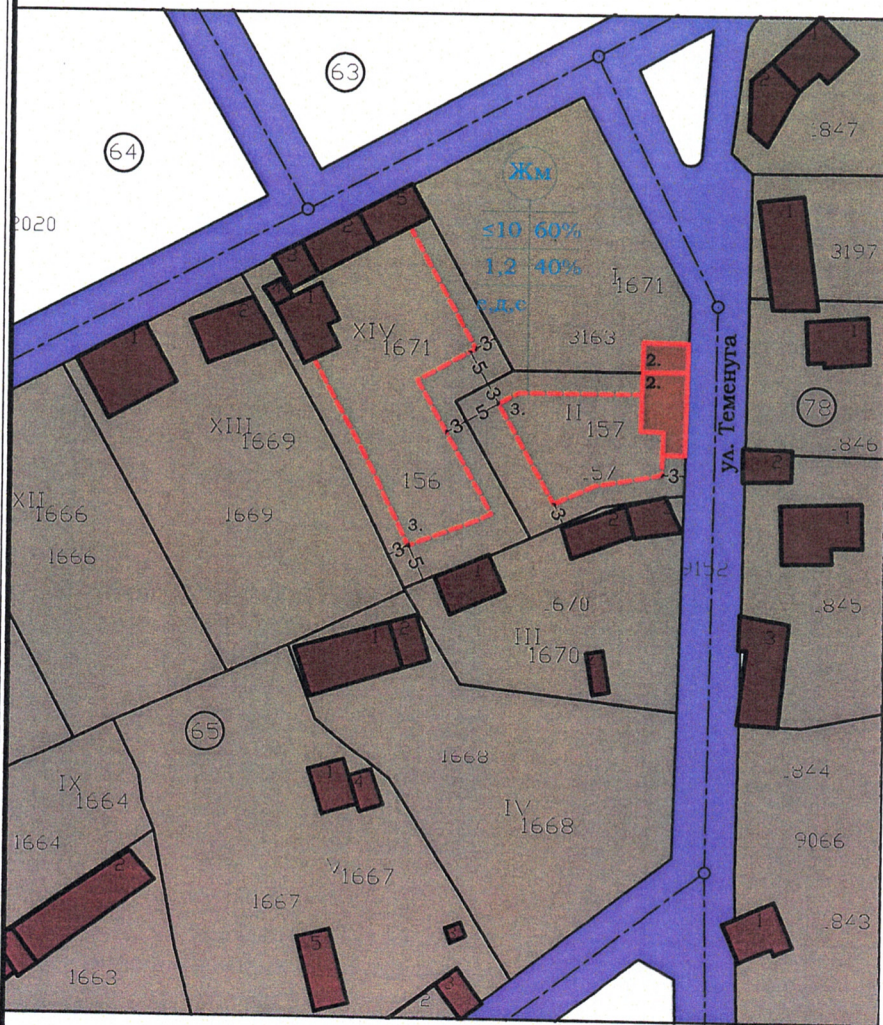
Община Велико Търново на основание 128, ал. 2 от ЗУТ съобщава за изработен проект за :

Частично изменение на подробен устройствен план – план за регулация - промяна на дворищната регулация между УПИ II-1671 и УПИ XIV-1671 от кв. 65 по ПУП на с. Самоводене, община Велико Търново без промяна предназначението на имотите и обособяване на два нови УПИ II-157 за ПИ с идентификатор 65200.500.157 по КККР на с. Самоводене и УПИ XIV-1671 за ПИ с идентификатори №3164 и №156 по КККР на с. Самоводене .







План за застрояване за новообразуваните УПИ II-157 и УПИ XIV-1671 от кв. 65 по ПУП на с. Самоводене, в съответствие с устройствена зона „Жилищна зона с преобладаващо застрояване с малка височина“ (Жм), в която същия попада, при следните показатели : максимална плътност на застрояване (Пзастр.) 60%, максимална интензивност на застрояване (К инт.) 1,2; минимална озеленена площ (П озел.) 40%; височина до 10м; начин на застрояване – свободно за УПИ XIV-1671 и свързано между УПИ II-157 и УПИ I-1671 определено с ограничителни и задължителни линии на застрояване.

Проекта се намира в стая № 520 на Община Велико Търново и може да бъде прегледан от заинтересованите **всеки работен ден от 8.30 до 17.00 часа.**

**ПРОЕКТ**  
**ЗА ЧАСТИЧНО ИЗМЕНЕНИЕ НА ПУП-ПЗ**  
**за УПИ II-157 и УПИ XIV-1671 в кв. 65 по ПУП на с.**  
**Самоводене, общ. Велико Търново, обл. Велико Търново**  
**М 1:1000**



**ЛЕГЕНДА:**

-  - Устройствена жилищна зона с преобладаващо застрояване с малки височина и плътност и интензивност
-  - Улична мрежа
-  - Жилищна сграда (съществуваща)
-  - Жилищна сграда (нова) - допълващо застрояване
-  - Ограничителни линии на застрояване
-  - Задължителни линии на застрояване


Номер на квартал	Номер на УПИ	площ на УПИ м <sup>2</sup>	Застроена площ	Устройствена зона	Поземлен имот с установено предназначение	Етажност височина в м			Градоустройствени параметри			Начин на застрояване			Забележки:
						Задължителна	Максимална	Възможна "от...до..."	Плътност на застрояване макс.	Кинт макс.	Мин. озеленена площ %	Свободно "е"	Свързано в два съседни имота "д"	Свързано "с"	
65	II-157	500,00	0,00	Жм	За жилищно строителство		3(10)		60	1,2	40	•	•	•	
65	XIV-1671	1150,00	167,00	Жм	За жилищно строителство		3(10)		60	1,2	40	•	•	•	

Възложителя: .....  
 /Цанко Иванов Цанев/

Възложителя: .....  
 /Костадин Николов Тенджерков/

Възложителя: .....  
 /Стефка Тодорова Тенджеркова/

**ПЪЛНА ПРОЕКТАНТСКА ПРАВОСПОСОБНОСТ**



арх. ЕЛИЗАБЕТ ФИЛИПОВА  
 ЧЕПАРКОВА-ЖИВКОВА  
 Per. N° 06350  
 дата 07.2014 г.      подпис: *[Signature]*

Проектант: .....  
 /арх. Елизабет Чепаркова-Живкова/



Mkad for Windows

1:1000

1 cm on the map = 10 m on the ground

Изработил:  
"Кагастърмат" ЕООД

КАГАСТЪРМАТ ЕООД  
В ИНВЕСТИЦИОННОТО ПРОЕКТИРАНЕ  
ОГРАНИЧЕНА  
ПРОЕКТИСКИ ПРАВОСПОСОБНОСТ

Регистрационен № 17121

инж. ЙОРДАН  
РУСАНОВ ПЕНЧЕВ

Секция:  
ГПГ

Части на проекта:  
по удостоверение  
за ОПП

Подпис: