

### ПРЕДЛОЖЕНИЕ

ПК по ОС - ВРАД ИУД д-р инж. ДАНИЕЛ ДИМИТРОВ ПАНОВ  
ПК по УТТД  
ПК по ЗГОС  
10.07.2024

**КМЕТ НА ОБЩИНА ВЕЛИКО ТЪРНОВО**

**ОТНОСНО:** Предварително съгласие по реда на чл.29 ал.1 от ЗОЗЗ

### ВАЖАЕМИ ОБЩИНСКИ СЪВЕТНИЦИ,

С Решение №49 по протокол №6 от 27.06.2024 г. на Експертен съвет по устройство на територията при Община Велико Търново е приет Проект за Подробен устройствен план – парцеларен план /ПУП-ПП/ за трасе на линеен обект на техническа инфраструктура – водопровод, в обхвата на ПИ с идентификатори №65200.150.220 и №65200.230.41 по КККР на с. Самоводене за водоснабдяване на ПИ с идентификатор №65200.229.15 по КККР на с. Самоводене.

Проектът предвижда изграждане на нов уличен водопровод РЕНД ф90мм от съществуващ водопровод АЦ ф125мм по улица „Никола Петков“, в района на съществуваща кранова шахта, югоизточно от ПИ с идентификатор 65200.229.15. Новопроектирания водопровод ще премине през ПИ с идентификатори 65200.150.220 и 65200.230.41, двата с НТП „за селскостопански, горски ведомствен път“, общинска публична собственост. Определен е сервитут от бм. Общата дължина е 469 м. и ще се положи в изкоп с дълбочина 1м от нивото на съществуващия терен.

Съгласно разпоредбите на чл.29 ал.1 от Закона за опазване на земеделските земи, Великотърновски общински съвет следва да даде предварително съгласие за промяна предназначението на земи от общинския поземлен фонд, необходими за изграждане на обекти на техническата инфраструктура.

Предвид гореизложеното предлагам Великотърновски Общински съвет да приеме следното

### РЕШЕНИЕ:

**1.** На основание чл.21 ал.1 т.8 от ЗМСМА и чл.29 ал.1 от ЗОЗЗ, Великотърновски общински съвет дава предварително съгласие за промяна предназначението на части от имоти публична общинска собственост, както следва:

- поземлен имот с идентификатор №65200.150.220 по КККР на с. Самоводене, трайно предназначение на територията: Земеделска, Начин на трайно ползване: За селскостопански, горски, ведомствен път; дължина на трасето на линейния обект в засегнатия имот – 216,40 л.м.; площ, заета от сервитут – 1298,40 кв.м.;

- поземлен имот с идентификатор №65200.230.41 по КККР на с. Самоводене, трайно предназначение на територията: Земеделска, Начин на трайно ползване: За селскостопански, горски, ведомствен път; дължина на трасето на линейния обект в засегнатия имот – 252,37 л.м.; площ, заета от сервитут – 1512,80 кв.м.;

във връзка с Проект за Подробен устройствен план – парцеларен план /ПУП-ПП/ за трасе на линеен обект на техническа инфраструктура – водопровод, в обхвата на ПИ с идентификатори №65200.150.220 и №65200.230.41 по КККР на с. Самоводене за водоснабдяване на ПИ с идентификатор №65200.229.15 по КККР на с. Самоводене, приет с Решение №49 по протокол №6 от 27.06.2024 г. на Експертен съвет по устройство на територията при Община Велико Търново.

Определя срок на валидност на предварителното съгласие - до влизане в сила на решението на Комисията за земеделските земи.

2. На основание чл.21 ал.1 т.8 от ЗМСМА и чл.29 ал.3 от ЗОЗЗ, Великотърновски общински съвет дава предварително съгласие за учредяване на ограничени вещни права на „АКТИВ ФАРМ“ ЕООД, ЕИК 201093874, седалище и адрес на управление гр. Велико Търново, ул. „Слънце“ №2, вх.А, ет.5, ап.20, представлявано от управителя Здравка Любенова, върху имотите по т.1, след влизане в сила на ПУП.

Определя срок на валидност на предварителното съгласие за учредяване на ограничени вещни права върху имотите по т.1 – до влизане в сила на Заповедта на Кмета на Община Велико Търново по реда на чл.193 ал.4 от ЗУТ.

3. „АКТИВ ФАРМ“ ЕООД, ЕИК 201093874, седалище и адрес на управление гр. Велико Търново, ул. „Слънце“ №2, вх.А, ет.5, ап.20, представлявано от управителя Здравка Любенова, да извърши за своя сметка процедурите по ЗОЗЗ, а след влизането в сила на ПУП и учредяването на правата по т.2 – и по промяната на предназначението на земята.

**Д-р инж. ДАНИЕЛ ДИМИТРОВ ПАНОВ**  
**КМЕТ НА ОБЩИНА ВЕЛИКО ТЪРНОВО**



ОБЩИНА ВЕЛИКО ТЪРНОВО  
ЕКСПЕРТЕН СЪВЕТ ПО УСТРОЙСТВО НА ТЕРИТОРИЯТА

Препис - извлечение от Протокол № 6  
от 27.06.2024г. на Експертен съвет  
по Устройство на територията при  
община Велико Търново, Решение № 49

**По т. 3. Проект за изменение на подробен устройствен план – парцеларен план за трасе на линеен обект на техническа инфраструктура – водопровод, в обхвата на ПИ с идентификатори 65200.150.220 и 65200.230.41 по КККР на с. Самоводене за водоснабдяване на ПИ с идентификатор 65200.229.15 по КККР на с. Самоводене.**

Вносител – „ АКТИВ ФАРМ“ ЕООД

Проектант –инж. Тихомир Панов

Докладвал- инж. Тихомир Панов

В резултат на разглеждане на проектните материали и станалите разисквания Експертният съвет по устройство на територията взе следното

**Р Е Ш Е Н И Е: №49**

Приема и предлага Великотърновския общински съвет да одобри на основание чл.21, ал.1, т.11 от ЗМСМА, чл. 129, ал.1 и чл.110, ал.1, т.5 от Закон за устройство на територията (ЗУТ):

1.Проект за изменение на подробен устройствен план – парцеларен план за трасе на линеен обект на техническа инфраструктура – водопровод, в обхвата на ПИ с идентификатори 65200.150.220 и 65200.230.41 по КККР на с. Самоводене за водоснабдяване на ПИ с идентификатор 65200.229.15 по КККР на с. Самоводене:

Предвижда се изграждане на нов уличен водопровод РЕНД ф90мм от съществуващ водопровод АЦ ф125мм по улица „ Никола Петков“, в района на съществуваща кранова шахта, югоизточно от ПИ с идентификатор 65200.229.15. Новопроектирания водопровод ще премине през ПИ с идентификатори 65200.150.220 и 65200.230.41, двата с НТП „ за селскостопански, горски ведомствен път“, общинска публична собственост . Определен е сервитут от бм. Общата дължина е 469м. и ще се положи в изкоп с дълбочина 1м от нивото на съществуващия терен.

2. Проектът да се внесе за одобряване на общински съвет, след представяне на предварително съгласие по реда на чл. 29, ал.1 от ЗОЗЗ.

Подписали:


Председател: /п/

/арх. Николай Малаков/

Членове: /п/

Техн.секретар: /п/

/Галя Кръстева/

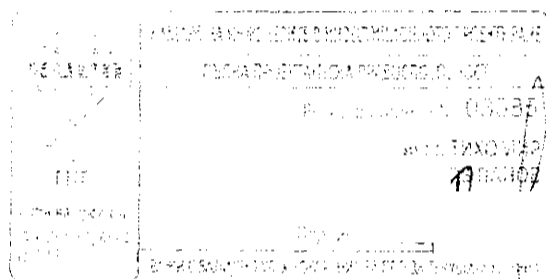
Вярно при  Велико Търново

**ВЪЗЛОЖИТЕЛ: "АКТИВ ФАРМ" ЕООД – ЕИК 201093874**

**ОБЕКТ: ПОДРОБЕН УСТРОЙСТВЕН ПЛАН - ПАРЦЕЛАРЕН ПЛАН  
за ТРАСЕ НА ВОДОПРОВОД ЗА ЗАХРАНВАНЕ НА ПИ  
65200.229.15 по ККР на с. Самоводене, Община  
Велико Търново**

**ЧАСТ: Градоустройство – Парцеларен план**

**ФАЗА: Окончателен проект**



**ПРОЕКТАНТ:**

**инж. Тихомир Панов**  
ул. "Асти" № 20, гр. В. Търново  
диплом серия УАСГ- 2003, № 200251  
рег. № 33955 / 08. 07. 2003 г. гр. София  
рег. № 03385 / 08. 07. 2003 г. гр. Велико Търново

**ВЪЗЛОЖИТЕЛ:**  
/"АКТИВ ФАРМ" ЕООД

**Изпълнител: "КАД КОНСУЛТ" ЕООД, гр. В. Търново**  
Управител: **Панов**



02.2024 год.

Велико Търново, ул. „Асти“ №20,

GSM:0887 471 638, 0887 739 753, тел.: 062/ 627 014; 062/ 605 888

Препис-извлечение от Протокол № 5  
от заседание на Общински съвет,  
проведено на 25.01.2024 година

ОТНОСНО: Одобряване на задание и разрешаване изработването на проект за подробен устройствен план – парцеларен план (ПУП – ПП) за трасе на линеен обект на техническата инфраструктура – водопровод, в обхвата на ПИ с идентификатори 65200.150.220 и 65200.230.41 по КККР на с. Самоводене, община Велико Търново

### РЕШЕНИЕ № 85

На основание чл. 21, ал. 1, т. 11 от Закона за местното самоуправление и местна администрация (ЗМСМА); чл. 124а, ал. 1 от Закона за устройство на територията (ЗУТ); във връзка със заявление с вх. № 53-2434-2/15.06.2023 г., допълнено с вх. № 53-2434-2#1/01.09.2023 г., за одобряване на задание и разрешаване изработването на проект за подробен устройствен план – парцеларен план (ПУП – ПП) по чл. 110, ал. 1, т. 5 от ЗУТ от „АКТИВ ФАРМ“ ЕООД, ЕИК 201093874, седалище и адрес на управление гр. Велико Търново, ул. „Слънце“ № 2, вх. А, ет. 5, ап. 20, представлявано от Здравка Любенова – управител, в качеството на възложител; писмо с изх. № 2034(1)/13.06.2023 г. на директора на РИОСВ – Велико Търново; писмо с изх. № 1-15093/15.11.2022 г. на „ВиК Йовковци“ ООД; инженерна схема по част ВиК, съгласувана от „ВиК Йовковци“ ООД с дата 24.03.2023 г.; писмо с изх. № К-EDN-4521#1/29.09.2023 г. на „Електроразпределение Север“ АД; становище с вх. № 53-2434-2#5/07.12.2023 г. на кмета на с. Самоводене; чл. 83, ал. 4 от ЗУТ; чл. 124б, ал. 1 във връзка с чл. 125, ал. 1 и 2 от ЗУТ, Великотърновският общински съвет реши:

1. Одобрява задание, изготвено от заявителя, за изработване на проект за ПУП – ПП за трасе на линеен обект на техническата инфраструктура – водопровод, в обхвата на поземлени имоти (ПИ) с идентификатори 65200.150.220 и 65200.230.41 по КККР на с. Самоводене като част от трасето на уличен водопровод с цел водоснабдяване на ПИ с идентификатор 65200.229.15 по КККР на с. Самоводене с вода от водопроводната мрежа на с. Самоводене.

2. Дава разрешение за изработване на проект за ПУП – ПП за трасе на линеен обект на техническата инфраструктура – водопровод, в обхвата на ПИ с идентификатори 65200.150.220 и 65200.230.41 по КККР на с. Самоводене като част от трасето на уличен водопровод с цел водоснабдяване на ПИ с идентификатор 65200.229.15 по КККР на с. Самоводене с вода от водопроводната мрежа на с. Самоводене.

3. Проектът за ПУП – ПП да бъде съобразен със съществуващи сервитути на линейни обекти в обхвата на разработката.

4. По отношение на ПИ с идентификатори 65200.150.220 и 65200.230.41 по КККР на с. Самоводене да се представи, при необходимост, предварително съгласие на Общински съвет Велико Търново по реда на чл. 29, ал. 1 от Закона за опазване на земеделските земи (ЗОЗЗ) за промяна на предназначението на земята.

ВЯРНО:

/М. Филипова/

ВЕНЦИСЛАВ СПИРДОНОВ  
ПРЕДСЕДАТЕЛ  
ОБЩИНСКИ СЪВЕТ





СЛУЖБА ПО ГЕОДЕЗИЯ, КАРТОГРАФИЯ И КАДАСТЪР - ГР. ВЕЛИКО ТЪРНОВО

5000, ПОЩЕНСКА КУТИЯ – 331, Бул. "Цар Т.СВЕТΟΣЛАВ" №59, 062/622536, 623889,  
veliko.tarnovo@cadastre.bg, БУЛСТАТ:130362903

**СКИЦА НА ПОЗЕМЛЕН ИМОТ  
№ 15-957946-05.09.2023 г.**

Поземлен имот с идентификатор **65200.229.15**

С. Самоводене, общ. Велико Търново, обл. Велико Търново

По кадастралната карта и кадастралните регистри, одобрени със Заповед РД-18-704/11.10.2019 г.

на **ИЗПЪЛНИТЕЛЕН ДИРЕКТОР НА АГКК**

Последно изменение на кадастралната карта и кадастралните регистри, засягащо поземления имот:  
**няма данни за изменение**

Адрес на поземления имот: с. Самоводене, с.Самоводене, местност -----

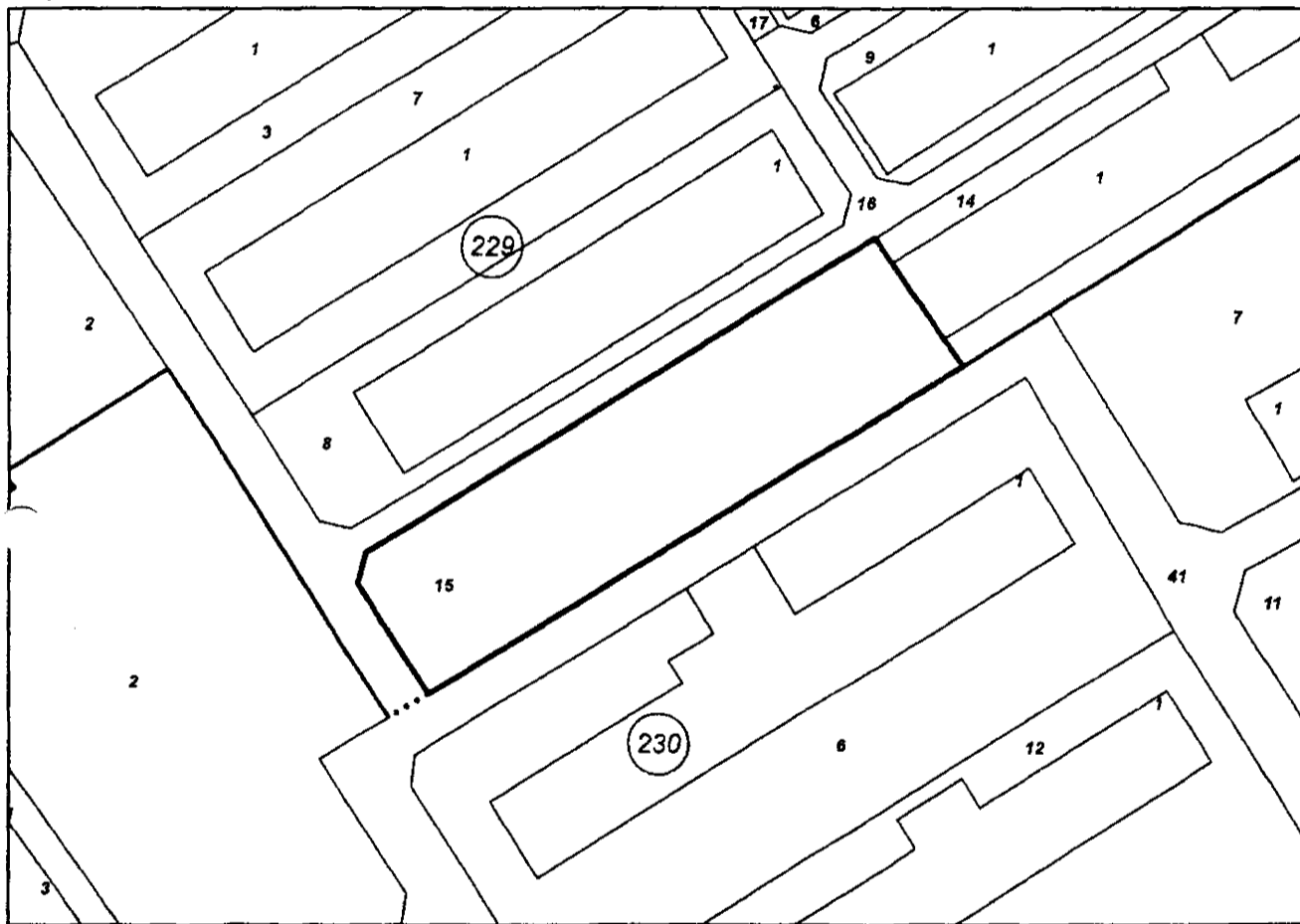
Площ: **1645 кв. м**

Трайно предназначение на територията: **Земеделска**

Начин на трайно ползване: **За друг вид производствен, складов обект**

гория на земята: **0**

Координатна система ККС2005



М 1:1000

Предишен идентификатор: **няма**

Номер по предходен план: **229015**

Съседни: **65200.230.41, 65200.229.14, 65200.229.16**

Скица № 15-957946-05.09.2023 г. издадена въз основа на  
заявление с входящ № 01-491239-30.08.2023 г.



Истела Колева/



Собственици по данни от КРНИ:

1. 201093874, "АКТИВ ФАРМ" ЕООД

Няма данни за идеалните части


Нотариален акт за продажба на земеделска земя № 481 том III рег. 3773 дело 97 от 27.03.2017г., издаден от НОТАРИУС

Носители на други вещни права по данни от КРНИ:

няма данни

Сгради, които попадат върху имота


няма данни за сгради



Скица № 15-957946-05.09.2023 г. издадена въз основа на  
заявление с входящ № 01-491239-30.08.2023 г.



Стефа Колева/



## ТЕХНИЧЕСКО ЗАДАНИЕ

за проектиране

**КЪМ ПОДРОБЕН УСТРОЙСТВЕН ПЛАН - ПАРЦЕЛАРЕН ПЛАН за ТРАСЕ  
НА ВОДОПРОВОД за ЗАХРАНВАНЕ на ПИ 65200.229.15 по КККР на с.  
Самоводене, Община Велико Търново**

### **ПРЕДНАЗНАЧЕНИЕ /ЦЕЛ на ПРОЕКТА/:**

„АКТИВ ФАРМ“ ЕООД е собственик на 65200.229.15 по КККР на с. Самоводене. Имота се намира в бившия стопански двор на с. Самоводене. За нормалното функциониране на фермата е необходимо захранването и с питейна вода. С писмо с изх. №1-15093/15.11.2022г. на ВиК „Йовковци“ ООД е посочен съществуващият водопровод АЦ ф125мм. по ул. „Н. Петков“ Предвижда се изграждане на нов уличен водопровод след сключване на споразумение с Община Велико Търново. За целта да се проектира Парцеларен план за външно водопроводно захранване от съществуващ АЦ ф125мм. По данните предоставени от „ВиК - Йовковци“ ООД гр.В.Търново, водоснабдяването ще стане от съществуващ уличен водопровод АЦ Ф125 по ул. „Никола Петков“, в района на съществуваща кранова шахта, югоизточно от ПИ 229.15. По предписание на изходните данни, от точката на водовземане, до парцела, трябва да се изгради уличен водопровод РЕНД Ф90. От посочената точка за връзка, до имота на възложителя, новопроектираният водопровод ще премине през имоти с НТП за слескостопански, горски ведомствен път, общинска публична собственост. След изграждане на водопровода, същия ще бъде предоставен в собственост на Община В. Търново. За трасето на новопроектираният водопровод има изготвена проектна схема съгласувана с ВиК „Йовковци“ ООД. Сервитутната зона е съобразена с условията на наредба №РД 02-20-1/ 05.03.2020г., за размерите и разположението на сервитутните ивици и на специалния режим за упражняване на сервитутите на водоснабдителните и канализационните проводи(мрежи) и съоръжения извън населените места и селищните образувания. На място няма изградена трайна пътна настилка. Трасето засяга единствено селскостопански пътища собственост на Община Велико Търново.

### **ЧАСТ: ГРАДОУСТРОЙСТВО**

**ТЕРИТОРИАЛЕН ОБХВАТ:** Разработеният проект да обхване ПИ 65200.229.15, ПИ 65200.230.41 и ПИ 65200.150.220 по КККР на с. Самоводене, Община Велико Търново.



**ЗАДАЧА:** Изготвяне на проект за Парцеларен план за за ТРАСЕ НА ВОДОПРОВОД ЗА ЗАХРАНВАНЕ НА ПИ 65200.229.15 по КККР на с. Самоводене, Община Велико Търново

Определяне на точните дължини на проводите във всеки един имот и съответният сервитути.

**ОСНОВНИ ИЗИСКВАНИЯ:**

- да се изготви от технически правоспособни лица съгласни чл. 229 и 230 от Закона за устройство на територията;
- Да се отразят прилежащите имоти и пътищата по които ще премине водопровода;
- Да се определи съответният сервитут на водопровода;
- Да се изготви таблица – регистър на имотите, през които е предвидено да премине водопровода;
- Да се извърши геодезическо заснемане на съществуващите на терена комуникации и съществуващият кадастър.

**НАЧИН НА НАЧИН НА ПРЕДСТАВЯНЕ НА ПРОЕКТНОТО РЕШЕНИЕ:**

- ПУП – Парцеларен План за трасето на водопровода да съдържа графична и текстова част в три екземпляра съгласно изискванията на Наредба № 8 за обема и съдържанието на изготвените схеми и планове;
- Графичната част да се изготви върху кадастрална основа в мащаб 1 : 1000 върху непрозрачна основа. Проекта да се съобрази с одобрения кадастрален и регулационен план на с. Самоводене и с одобрената КК и КР;
- Текстовите и графичните материали да се комплектуват в папки формат А-4.
- Срок за изпълнение на задачата – 20 дни след подписване на договора за допускане на проектирането и 20 дни за внасяне за одобряване.

ПРИЛОЖЕНИЯ: Предложение на парцеларен план.

Съставил: ..... За „Актив Фарм“ ЕООД



Проектант на ПУП – ПП: С .....

„Кад Консулт“ ЕООД

/ упр. Ст. Панов /

## ОБЯСНИТЕЛНА ЗАПИСКА

към проект за ПОДРОБЕН УСТРОЙСТВЕН ПЛАН - ПАРЦЕЛАРЕН ПЛАН  
за ТРАСЕ НА ВОДОПРОВОД ЗА ЗАХРАНВАНЕ НА ПИ 65200.229.15 по  
КК и КР на с. Самоводене, Община Велико Търново

Настоящият проект се изготви по искане на дружеството възложител на базата на допуснат с решение № 85 по протокол № 5 от 25.01.2024г. на Общински съвет В. Търново ПУП – Парцеларен план. Същият има за цел да покаже бъдещото разположение на водопровода в хоризонтално и вертикално отношение. Проектът е разработен съгласно одобрената идейна схема. При разработката са спазени действащите норми за проектиране и експлоатация на този тип обекти, съгласно „Инструкция за изработване, прилагане и поддържане на планове за вертикално планиране 1998г”.

Проектът включва ситуационно решение на обекта с трасировъчен план. За изготвянето на проектът е направено геодезическо заснемане на терена. То е извършено през месец януари 2023г. Изходено е от три точки трайно стабилизирани на терена, координати на които са определени чрез кинематични измервания в реално време с двучестотен GPS приемник Leica Viva NetRover GS08. ГНСС измерванията са съобразени с изискванията на ИНСТРУКЦИЯ № РД-02-20-25 от 20.09.2011г. за определяне на геодезически точки с помощта на глобални навигационни спътникови системи. Геодезическата снимка е нанесена в среда на AutoCad 2010 върху подложка от кадастралната карта на населеното място, осъвместен с оцифреният регулационен план. Теренът предмет на проекта се намира в северния край на с. Самоводене. Засяга съществуващи пътища в бившия стопански двор на с. Самоводене. Подробно заснето е трасето на бъдещият водопровод по съществуващите улици. За направата на проекта по част геодезия е ползван също така и техническият проект по част В и К.

Общата дължина на новопроектираният водопровод е **470,75м.**

Предвидено е полагане на водопровод **PE HD Ф90** мм.

Определен е сервитут около новопроектираният ел кабел – по 3 м в ляво и дясно от оста му, съгласно Наредба № РД 02-20-1 от 5 март 2020г., за размерите и разположението на сервитутните ивици и на специалния режим за упражняване на сервитутите на водоснабдителните и канализационните проводни(мрежи) и съоразения извън населените места и селищни образувания.

Предвижда се трасето на бъдещия водопровод да минава изцяло по обслужващи селскостопански пътища, общинска собственост.

В случая е определена ширина на сервитутната ивица - 6,0 м. Площта на сервитута на водопровода е 2820 кв. м. представляваща общинска публична собственост.

Представя се регистър на засегнатите имоти.

Новите инженерни съоръжения ще се трасират по полярен метод. Координатите и номерата на точките са показани на трасировъчния план и са в координатна система БГС 2005 - Кадастрална. За изходен нивелачен репер да се ползва точка **РТ 622** и **РТ 623**, с кота – **156,21м.** - Балтийска височинна система.

След изграждането на водопровода същия ще бъде предоставен в собственост на Община В. Търново.


Размерите и котите на проектирания водопровод са показани на приложените чертежи. При неясноти да се търси проектанта.

По време на строителството да се спазват правилата по охрана и безопасност на труда.



02.202год.

Проектант:




## РЕГИСТЪР

на имотите, през които е предвидено да премине линеен обект: УЛИЧЕН ВОДОПРОВОД ЗА ЗАХРАНВАНЕ С ПИТЕЙНА ВОДА НА ПИ С  
ИДЕНТИФИКАТОР 65200.229.15 по КККР на с. Самоводене, ОБЩИНА Велико Търново

№ по ред	Поземлен имот №	Вид на линейния обект	Вид територия	Трайно предназначение, /НТП/	дължина на трасето на линейния обект в дадения имот /л. м./	Сервитут на линейния обект /кв. м./	Вид собственост	Собственик на имота
1	65200.150.220	водопровод PEHD 90мм	зеделска	За селскостопански, горски, ведомствен път	216.40	1298.40	Общинска публична	Община Велико Търново
2	65200.230.41	водопровод PEHD 90мм	зеделска	За селскостопански, горски, ведомствен път	252.37	1512.80	Общинска публична	Община Велико Търново

Общо: 468.77 2811.20



## ОБЯСНИТЕЛНА ЗАПИСКА

ОТНОСНО: Инженерна схема за определяне на трасе на водопровод за  
захранване с питейна вода на ПИ с идентификатор  
65200.229.15, с. Самоводене, Община Велико Търново.

Възложител: „АКТИВ ФАРМ“ЕООД

Настоящият проект е изготвен въз основа на :

1. Задание на Възложителя
2. Писмо с Изх. №1-15093/15.02.2022г от „ В и К – Йовковци” ООД, гр. Велико Търново.

Целта на тази разработка е единствено и само да покаже възможното трасе за захранващ водопровод за имот:- ПИ с идентификатор 65200.229.15, с. Самоводене, Община Велико Търново.

В инженерната схема се показва възможността водовземането за горе цитирания имот, да стане от съществуващ водопровод АЦ. Ф125 посочен на скицата към писмото от „В и К- Йовковци”- ООД .

При определяне на сервитута на трасето за водопровод РЕ HD Ф90, са съобразени условията на Наредба № РД 02-20-1 от 5март 2020г., за размерите и разположението на сервитутните ивици и на специалния режим за упражняване на сервитутите на водоснабдителните и канализационните проводи(мрежи) и съоразения извън населените места и селищни образувания .

Предвижда се трасето на бъдещия водопровод да минава изцяло по обслужващ селскостопански път, общинска собственост.

В случая е определена ширина на сервитутната ивица - 6,0 м.


Дължината на трасето на водопровода е 469 м.

Площта на сервитутната ивица е:  $F = 469,0 \times 6,0 = 2\,814\text{м}^2$ .

За строителството на водопровода след споразумение с Община Велико Търново, ще се изработи технически проект.

След изграждането на водопровода същия ще бъде предоставен в собственост на Община В. Търново.

Проектант:

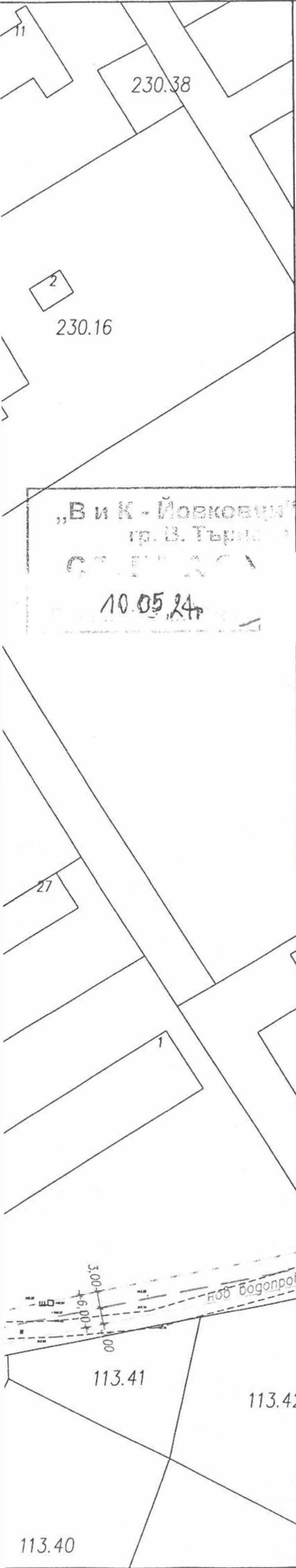


/инж. Хр. Инджов/

Координатна система БГС 2005 Кадастрална



**ПОДРОБЕН УСТРОЙСТВЕН ПЛАН - ПАРЦЕЛАРЕН ПЛАН  
за изграждане на съоръжение на  
техническата инфраструктура –  
уличен водопровод за захранване на ПИ 65200.229.15  
по ККР на с. Самоводене, Община Велико Търново  
М 1 : 1 000**



**Легенда:**  
 ————— новопроектиран водопровод  
 - - - - - сервитут около водопровод

„В и К - Йовкови“ ООД  
 гр. В. Търново  
 10.05.24



<b>РЕДАКЦИЯ</b>	КАСАМА НА ИНЖЕНЕРИТЕ В ИНВЕСТИЦИОННОТО ПРОЕКТИРАНЕ
Секция:	ПЪЛНА ПРОЕКТАНСКА ПРАВОСОБОБНОСТ
№ ПП:	Регистрационен № 03365
Имя на проекта:	ИМЕНА: ТИХОМИР ПАНОВ
За удостоверение за ПП:	Подпис:
БАНКА СЕРВИТУТНО УДОСТОВЕРЕНИЕ	БАНКА СЕРВИТУТНО УДОСТОВЕРЕНИЕ

Възложител: *[Signature]*  
 за "АКТИВ ФАРМ" ООД



ул. "Н. Петков"  
 същ водопровод АЦ ф125мм  
 ул. Здрав

Координатна система БС 2005 Кадастрална


# ПОДРОБЕН УСТРОЙСТВЕН ПЛАН - ПАРЦЕЛАРЕН ПЛАН за изграждане на съоръжение на техническата инфраструктура – уличен водопровод за захранване на ПИ 65200.229.15 по ККР на с. Самоводене, Община Велико Търново М 1 : 1 000

**Легенда:**  
— новопроктиран водопровод  
- - - - - сервитут около водопровод



„ЕЛЕКТРОРАЗПРЕДЕЛЕНИЕ СЕВЕР“ АД  
Подземни ел.кабели нанесени схематично.  
При извършване на строителство да се спазва  
Наредба №16/2004г. за сервитутите  
на енергийните обекти.  
Преди започване на изкопни дейности  
да се съгласува с М.И.Р. В.Т.В.Т.З  
за срок от 1 година.  
*В. Димитров*  
*27.05.2024г.*

**Забелешка!**  
Нема регистрирани подземни  
ел. кабели, собственост  
на ЕРП „Север“ АД



Възложител: .....  
/за "АКТИВ ФАРМ" ЕООД/



ул. "Н. Петков" същ. водопровод АЦ φ125мм  
ул. 3гра  
500.9020





229.8

229.15  
НОВА ВОДОМЕРНА ШАХТА  
С ВОДОМЕРЕН ВЪЗЛЕД

230.41

230.2

230.6

15.50  
17.61  
3.00  
3.00

230.12

230.5

230.15

27.47

622  
154.73

230.13

230.22

64.34

230.14

4

79.84

230.23

150:220

113.34

113.30

113.31

**ТРАСИРОВЪЧЕН ПЛАН КЪМ  
ПОДРОБЕН УСТРОЙСТВЕН ПЛАН - ПАРЦЕЛАРЕН ПЛАН  
за изграждане на съоръжение на  
техническата инфраструктура –  
уличен водопровод за захранване на ПИ 65200.229.15  
по КККР на с. Самоводене, Община Велико Търново  
М 1 : 1 000**

**Легенда:**

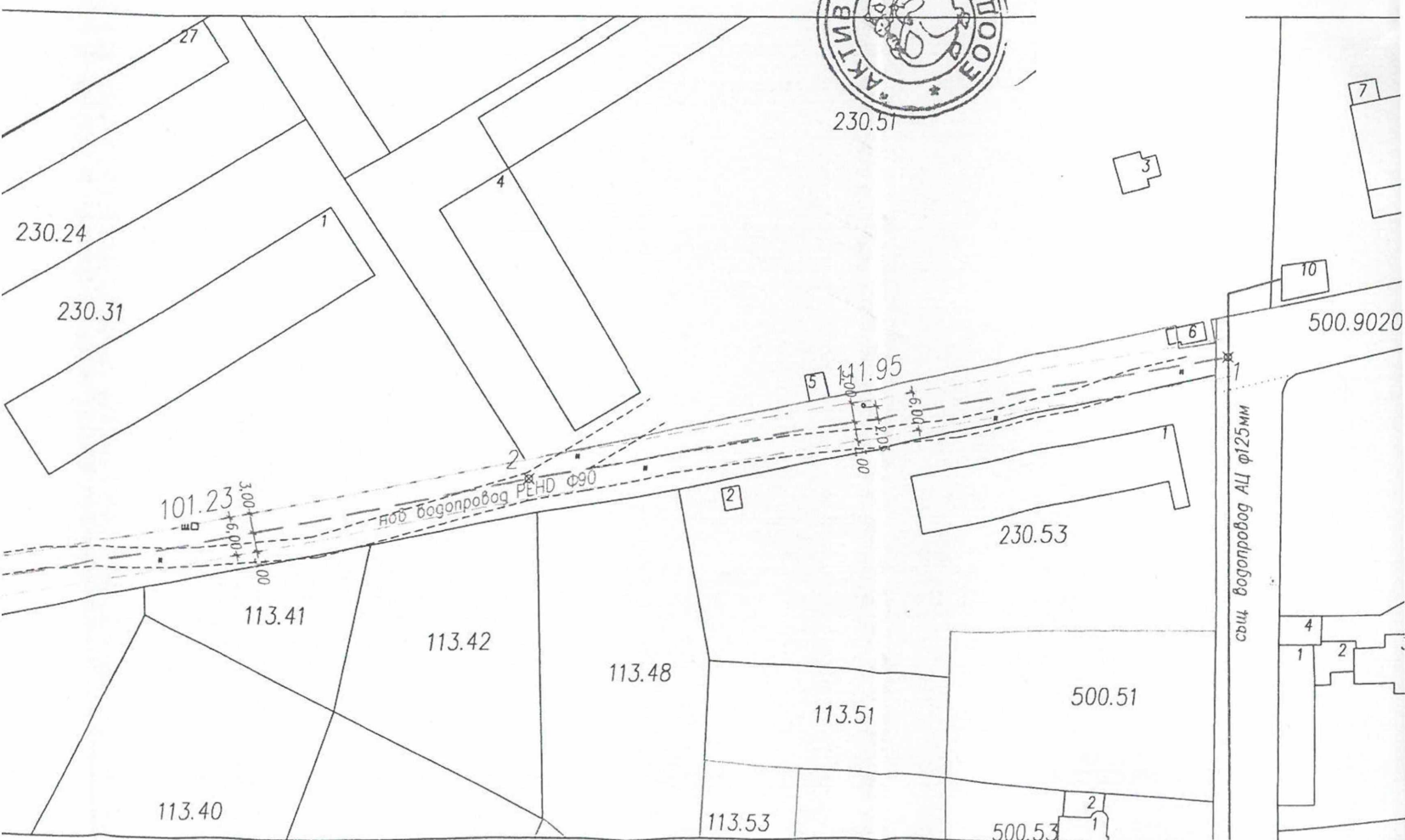
- — — — — Новопроектиран водопровод
- - - - - Сервитут около водопровод

**ТРАСИРОВЪЧНИ ДАННИ**

N	X /север,м/	Y /изток,м/
1	4779068.872	508473.325
2	4779049.432	508363.079
3	4779029.979	508263.737
4	4779096.983	508220.315
5	4779150.971	508185.322
6	4779174.019	508170.380
7	4779205.619	508149.911
8	4779214.134	508144.396
9	4779228.917	508134.822
10	4779237.098	508148.024
11	4779239.638	508146.456



Възложител: **„АКТИВ ФАРМ“ ЕООД**





„В и С - Инженеринг“ ЕООД  
 гр. В. Търново  
**СЪГЛАСУВА**  
 Дат. 24.03.23  
 Да се извърши проект  
 за трасе на водопровод

**ЛЕГЕНДА**

- — — — — Трасе за нов водопровод
- — — — — Сервитутна линия на трасето
- 2 Номер на чулка на трасе

<b>„АКВА - Х. И.“ ЕООД</b>	
гр. В. Търново; email: hr_indjov@abv.bg ; gsm: 0887 318 832	
Обект: Инженерна схема за определяне на трасе за водопровод за захранване с питейна вода на ПИ с идентификатор 65200.229.15, по плана на с. Самоводене, общ. Велико Търново	
Подобект:	
Част: В и К	фаза: Инженерна схема
Чертеж: <b>Ситуация на трасе и сервитут на водопровод</b>	
Проектант: <b>инж. Христо Инджов</b>	
Чертеж № 1	ПЪЛНА ПРОЕКТАНТСКА ПРАВОСПОСОБНОСТ
Лист 420x297 / 1/1	Регистрационен № 03306
Мащаб: 1:500	инж. ХРИСТО ИНДЖОВ
Дата: 01. 2023	ВАЖИ С ВАЛИДНО УДОСТОВЕРЕНИЕ ЗА ПИ И ТЕЛОЩАТА ГОДИНА
Съгласували:	
Геодезия: инж. Тихомир Панов	
Възпожигател: „АКТИВ ФАРМ“ ЕООД	

