



Изх. № РР-01-39-(14)
Плевен,16.07.....2024 г.

СЪОБЩЕНИЕ

съгласно чл. 62а, ал. 1 от Закона за водите

На основание чл. 62а, ал. 1, във връзка с чл. 44, ал. 1 и ал. 2 и чл. 52, ал. 1, т. 4 от Закона за водите (ЗВ) в Басейнова дирекция „Дунавски район“ гр. Плевен е постъпило заявление за откриване на процедура за издаване на разрешително за водовземане, придружено с изискващите се данни и документи по чл. 60, ал. 1, ал. 2 и ал. 3 от Закона за водите.

1. Цел на заявеното използване на водите: самостоятелно водоснабдяване за напояване на земеделски култури.

2. Водно тяло, в което се предвижда използване на водите: река Негованка, поречие Янтра, водно тяло с код **BGIYN400R010**.

Река Негованка, в която при местата на водовземане протичат:

- Водовземане точка № 1:

- средно многогодишно водно количество – 0,9224 м³/сек;
- минимално средномесечно водно количество с обезпеченост 95% - 0,1084 м³/сек;

- Водовземане точка № 2:

- средно многогодишно водно количество – 0,92451 м³/сек;
- минимално средномесечно водно количество с обезпеченост 95% - 0,1087 м³/сек;

- Водовземане точка № 3:

- средно многогодишно водно количество – 0,92451 м³/сек;
- минимално средномесечно водно количество с обезпеченост 95% - 0,1094 м³/сек;

2а. Заявление с вх. № РР-01-39/26.04.2023 г. за издаване на разрешително за водовземане от повърхностен воден обект – река Негованка, поречие Янтра, с цел самостоятелно водоснабдяване за напояване на земеделски култури

Извършена преценка на заявлението по чл. 61 от Закона за водите, при което е установено, че заявлението и приложената документация не отговарят на изискванията на Закона;

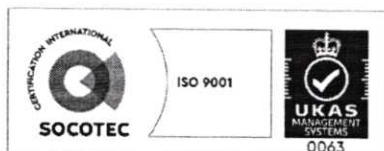
Уведомяване на заявителя за отстраняване на несъответствията с писмо изх № РР-01-39-(1)/10.05.2023 г.

Писмо с изх. № РР-01-38-(2); РР-01-39-(2)/10.05.2023 г. до РИОСВ – Велико Търново, за становище на основание чл.7, ал.3 от Наредбата за ползването на повърхностните води дали приложеният от заявителя административен акт - Решение № ВТ-30-ПР/2023 г. е влязъл в сила или подлежащ на предварително изпълнение, както и незагубил правно действие.

Отговор с вх. № РР-01-39-(3)/10.05.2023 г. от РИОСВ – Велико Търново, с който уведомяват БДДР, че Решение № ВТ-30-ПР/2023 г. не е обжалвано в законоустановения срок и е влязло е в сила и не е загубило правно действие.

С вх. № РР-01-39-(4)/06.07.2023 г. входирани от заявителя допълнителни документи.

Второ писмо до заявителя с изх. № РР-01-39-(5)/25.07.2023 г. за отстраняване на несъответствия по преписката.



С вх. № РР-01-39-(6)/25.08.2023 г. от заявителя е поискано спиране на административното производство по преписката, поради образувано и неприключило друго административно производство в Община Велико Търново.

С писмо с изх. № РР-01-39-(7)/11.09.2023 г. административното производство по преписката е спряно на основание чл.54, ал.1, т.5 от АПК.

Писмо с вх № РР-01-39-(8)/12.01.2024 г. от заявителя, с което е предоставено Решение на Общински съвет Велико Търново за предварително съгласие и е поискано възобновяване на административното производство по преписката.

Писмо с изх. № РР-01-39-(9)/25.01.2024 г. с което заявителят е уведомен, че не може да бъде възобновено административното производство по преписката, тъй като от него не е предоставен окончателния документ за съгласие за преминаване на тръбната мрежа през общински поземлени имоти;

С писмо вх. № РР-01-39-(10)/04.06.2024 г. от заявителя е поискано възобновяване на административното производство по преписката, като към искането е приложена Заповед № РД22-1167/03.06.2024 г. на Кмета на Община Велико Търново, с която е учредено възмездно право на прокарване на водоснабдителна мрежа през общинска земя.

Писмо с изх. № РР-01-39-(11)/19.06.2024 г. до заявителя за възобновяване на административното производство по преписката.

На основание чл.60, ал.13, т.4 от Закона за водите (ЗВ) от БДДР е изискана служебно информация от ТД – НАП, за наличие или липса на задължения на юридическото лице - заявител. От Национална агенция за приходите е предоставена информация по чл.87, ал.11 от ДОПК, с която уведомяват БДДР, че юридическото лице - заявител **няма задължения.**

На основание чл.60, ал.13, т.4 от Закона за водите (ЗВ) от БДДР е изискана служебно информация от Община Велико Търново, за наличие или липса на задължения на юридическото лице - заявител. От Община Велико Търново е предоставена информация по чл.87, ал.11 от ДОПК, с която уведомяват БДДР, че юридическото лице - заявител **няма задължения.**

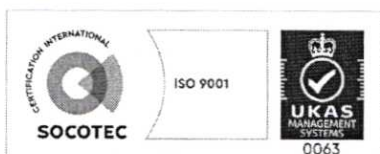
Извършена е проверка относно наличие/липса на задължения на юридическото лице - заявител към ПУДООС с влязъл в сила АУПДВ, при което е установено, че заявителят **няма задължения.**

Направена преценка, съгласно чл.62, ал.1 от Закона за водите, която е положителна.

Преценката по чл.62, ал.1 от Закона за водите се извършва спрямо План за управление на речните басейни (ПУРБ) 2016 – 2021 г., приет с Решение № 1110/ 29.12.2016 г. на Министерски съвет, който на основание чл. 159, ал. 3, на ЗИД на ЗВ (ДВ бр. 20 от 11.03.2022 г.), се прилага до приемане на актуализиран план и План за управление на риска от наводнения (ПУРН) 2022 – 2027, приет с Решение № 941/ 28.12.2023 г. на Министерски свет. Преценката е съобразена със следното:

Мястото на водоземане попада в обхвата на водно тяло с код BG1YN400R010, със следните характеристики: име на водното тяло Негованка YNRWB010; код на типа R4; географско описание на водното тяло: р. Негованка от извор до вливане в р. Росица при Ресен. В Плана за управление на речните басейни в Дунавски район (ПУРБ) тялото е определено като естествено водно тяло, което е оценено в неизвестно химично състояние и умерено екологично състояние (Поради отклонение от СКОС по следните показатели: N-NO3, N-total, Риби).

Целта за опазване на околната среда за това водно тяло, заложен в Плана за управление на речния басейн - цел 2021 година е: **„Постигане на СКОС за (N-NO3, N-total, Риби за добро екологично състояние до 2021г. Предотвратяване влошаване на**



екологичното състояние по останалите елементи за качество. Предотвратяване на замърсяването и постигане на добро химично състояние“.

Мястото на водовземане не попада в защитени зони по Natura 2000, обявени за опазване на местообитания и биологични видове.

Мястото на водовземане попада в чувствителна и нитратно уязвима зона.

Мястото на водовземане не попада в ЗЗ за ПБВ от повърхностни води.

Заявеното искане за водовземане от повърхностен воден обект – река Негованка, с цел на водовземането: самостоятелно водоснабдяване за напояване на земеделски култури е **допустимо** според Плана за управление на речните басейни (ПУРБ) в Дунавски район за басейново 2016-2021 година, приет с Решение № 1110/29.12.2016 г. на Министерски съвет.

Местоположението на заявеното искане **попада** в РЗПРН с код BG1_APSFR_YN_021.

В ПУРН 2022 – 2027 г. няма предвидени забрани и ограничения, касаещи реализирането на заявените дейности.

Заявеното искане за водовземане от повърхностен воден обект – река Негованка, с цел на водовземането: самостоятелно водоснабдяване за напояване на земеделски култури е **допустимо** спрямо ПУРН 2022 – 2027, приет с Решение № 941/ 28.12.2023 г. на Министерски съвет. Предвидените дейности не са в противоречие с предвидените мерки в Програмата от мерки за намаляване на риска от наводнения.

3. Системи или съоръжения, чрез които ще се реализира използването:

И за трите точки на водовземане - водовземане Т.1., водовземане Т.2. и водовземане Т.3.

- **Водовземане с моторна помпа F24K150/2AM** на Ровати Италия с капацитет 240м³/час при 1800 оборота/мин.;

- **Преносим водопровод** – от метални тръби – клон 1 с дължина 810м, клон 2 с дължина 478 м и клон 3 с дължина 635 м. По тези тръбопроводи водата се транспортира до тръбно-ролковите поливни системи;

- **Тръбно-ролкова поливна система BAUER RAINSTAR E51 120/530** с параметри: външен диаметър на маркуча 120мм; дължина на маркуча 530м; пистолет с дюзи – 28мм с равномерно въртене на полукръг;

4. Място на водовземане: Три точки на водовземане от река Негованка, с географски координати:

Точка на водовземане № 1: СШ 43° 11' 13,646" и ИД 25° 31' 55,855", Н=69,51м

Точка на водовземане № 2: СШ 43° 11' 22,336" и ИД 25° 32' 09,754", Н=68,46м

Точка на водовземане № 3: СШ 43° 11' 35,404" и ИД 25° 32' 28,352", Н=66,42м

в землището на с. Ресен с ЕКАТТЕ 62517, община Велико Търново, област Велико Търново.

5. Място на използване на водите, местност, административно-териториална и териториална единица, код по ЕКАТТЕ: Земеделска земя с обща площ 1452 дка, представляваща масиви 46, 63 и 65 в землище с. Ресен, ЕКАТТЕ 62517, община Велико Търново, област Велико Търново, съгласно Заповед № ПО-09-393/04.10.2022 г. на Областна дирекция „Земеделие“ – Велико Търново.

6. Проектни- параметри на използването:

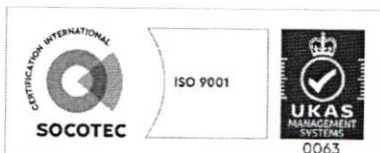
6.1. Разрешено водно количество:

- за водовземане точка № 1 – до 40 л/сек;

- за водовземане точка № 2 – до 35 л/сек;

- за водовземане точка № 3 – до 45 л/сек;

6.2. лимит на ползваната вода – общо за трите точки 522 720 м³/год., от които – за Т.1. – 168 840 м³/год., за Т.2. – 155 880 м³/год. и за Т.3. 198 000 м³/год.



7. Условия, при които би могло да се предостави правото за използване на водите:

7.1. Задължения за провеждане на собствен мониторинг и специфични изисквания към местата за мониторинг и програмата за мониторинг:

7.1.1. Да се извършва ежемесечно наблюдение и периодичен отчет на ползваните водни обеми. В края на всяка календарна година да изпраща в Басейнова дирекция „Дунавски район” гр. Плевен справка – отчет за ползваните водни количества.

7.1.2. Да се вземат веднъж годишно, в началото на поливния сезон от т.3. водни проби от Акредитирана лаборатория, за качествата водите във водния обект. Задължителните за анализ физични и химични показатели на водата за напояване са: рН; електропроводимост; разтворен кислород; азот- нитратен; азот-нитритен; амониев азот; ортофосфати /PO₄/, като Р; общ азот; общ фосфор; БПК в съответствие с изискванията на чл. 10 и Приложение № 2 от Наредба № 18/ 27.05.2009 г. (ДВ, бр. 43/ 2009 г.) “За качеството на водите за напояване на земеделските култури” и съгласно изискванията на Наредба № 1/ 29.04.2011 г. (ДВ, бр. 34/ 2011 г.) “За мониторинг на водите”. Протоколите от извършените водни проби да се изпращат в Басейнова дирекция „Дунавски район” гр. Плевен.

7.2. Задължение за заплащане на такси и индивидуални показатели за определяне на таксата за предоставеното право на използване на водите:

7.2.1. Съгласно чл.194, ал.1, т.1, б „а” от ЗВ за правото на водоземане се заплаща такса на базата на отнетия обем вода, съгласно чл.194, ал.2 от ЗВ.

7.2.2. Ежегодно към 31 януари на следващата година титулярът на разрешителното, определя и декларира дължимата такса по образеца, утвърден от Министъра на околната среда и водите и обявен на интернет страниците на Басейновата дирекция и на Министерството на околната среда и водите.

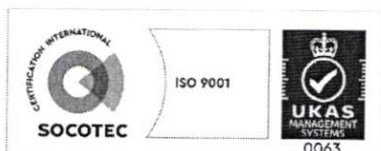
7.2.3. Внася определените такси в срок до 15 февруари на следващата година по бюджетната сметка на Басейнова дирекция, като в платежния документ посочва номера на разрешителното, периода, за който се внася таксата и че същите са по Закона за водите.

7.3. Използване на водите и водните обекти в съответствие с целите, параметрите и условията на тяхното предоставяне: Титулярът на разрешителното е длъжен да използва отнетото от водния обект водно количество в съответствие с посочената в разрешителното цел, при спазване на посочените в разрешителното параметри – разрешено водно количество и лимит на ползваната вода и при спазване на всички условия, при които е предоставено правото на използване на водите.

7.4. Осигуряване целогодишно подаване на минимално водно количество, необходимо за нормалното функциониране на екосистемите в реката:

7.4.1. Да осигурява целогодишно подаването на минимално водно количество след всяка една от трите точки на водоземане от р. Негованка, необходимо за нормалното функциониране на екосистемите в реката:

- **За точка на водоземане № 1 - 0,1084 м³/сек** до издаване и утвърждаване на методиката по чл. 135, т. 1 от Закона за водите за определяне на минимално допустим отток в реките;
- **За точка на водоземане № 2 - 0,10866 м³/сек** до издаване и утвърждаване на методиката по чл. 135, т. 1 от Закона за водите за определяне на минимално допустим отток в реките;
- **За точка на водоземане № 3 - 0,1094 м³/сек** до издаване и утвърждаване на методиката по чл. 135, т. 1 от Закона за водите за определяне на минимално допустим отток в реките;



- и за трите точки на водоземане - в съответствие с методиката по чл. 135, т. 1 от Закона за водите за определяне на минимално допустим отток в реките, след нейното утвърждаване.

7.4.2. Да не извършва водоземане при маловодие (когато оттокът при всяко едно от местата на водоземане е равен или по-малък от 10% от средномногогодишното водно количество, или е по-малко от минималното средномесечно водно количество с обезпеченост 95 % (действие НУ_10_5 към мярка НУ_10 от ПУРБ).

7.5. Монтиране на измервателни устройства за измерване на ползваните за различни цели водни обеми в определения в разрешителното срок:

7.5.1. След всяка една помпа с която се осъществява водоземането да се монтират необходимите измервателни устройства/измервателно устройство;

7.5.2. Титулярът на разрешителното следва да поддържа в изправност измервателните устройства за целия срок на действие на разрешителното.

7.6. Недопускане нарушаване на обществени интереси и придобити права, упражнявани по отношение на водните обекти и водностопанските системи и съоръжения: Разрешителното не дава право на компенсации при възникване на приоритетно водоземане;

7.7. Уведомяване на контролиращия орган за датата на монтиране на измервателното устройство: Да се уведоми своевременно Басейнова дирекция „Дунавски район” гр. Плевен за датата на монтиране на измервателните устройства. Басейнова дирекция да състави протокол, удостоверяващ изправността на монтираните измервателни устройства, в съответствие с нормативните изисквания и да направи отчет на показанията.

7.8. Уведомяване на контролиращия орган за неизправност на монитираното измервателно устройство в определения в разрешителното срок: При установяване на неизправност на монтираните измервателни устройства, титулярът на разрешителното е длъжен да уведоми писмено контролиращия орган, относно датата на установяване на неизправността.

7.9. Предоставяне на директора на басейновата дирекция на доклад за изпълнението на условията, посочени в разрешителното, в срок до 31 март на следващата отчетна година: Титулярът на разрешителното предоставя на Директора на Басейнова дирекция „Дунавски район” гр. Плевен, доклад за изпълнението на условията, посочени в разрешителното, в срок до 31 март на следващата отчетна година.

7.10. Предоставяне на информация от собствения мониторинг:

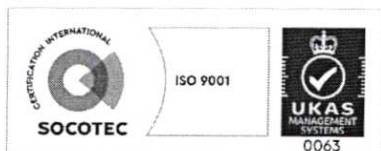
7.10.1. Да се съставят ежемесечно протоколи за ползваните водни обеми, които да се изпращат в Басейнова дирекция „Дунавски район” гр. Плевен, в края на всяка календарна година.

7.10.2. Да представи в Басейнова дирекция Дунавски район резултатите от провеждания физико-химичен мониторинг в срок от 15 дни, считано от изготвяне на протоколите за мониторинг.

7.11. Осигуряване на достъп при осъществяване на контрол на разрешителното и предоставяне на необходимите документи, данни, сведения, справки и обяснения, свързани с разрешеното водоземане и с предмета на проверката:

7.11.1. Титулярът на разрешителното е длъжен да допуска по всяко време контролиращия орган до мястото на ползване с оглед извършването на контрол на изпълнението на условията на разрешителното;

7.11.2. Титулярът на разрешителното е длъжен да представя на контролиращия орган необходимите документи, данни, сведения, справки и обяснения, свързани с разрешеното водоземане и предмета на проверката.



7.12. Други изисквания, съобразени със спецификата на водоземането: Да поддържа в изправност измервателните устройства за целия срок на действие на разрешителното. В случай, че се установи неизправност на измервателните устройства се заплаща такса за водоземане на база разрешено водно количество за периода на неизправност или ако този период не може да бъде установен – от последната проверка на Басейнова дирекция „Дунавски район” гр. Плевен до момента на възстановяване на изправността му.

7.13. Продължаване на разрешителното:

7.13.1. Продължаване срока на действие на разрешителното се извършва по реда на чл.78 от Закона за водите, като молбата за продължаване срока на действие на разрешителното се подава пред органа, който го е издал, подадена преди изтичане срока на действие на разрешителното;

7.13.2. Изменението на разрешителното се извършва по реда на чл.72÷чл.77 от Закона за водите;

7.13.3. Прекратяване на действието на разрешителното се извършва по реда и при условията на чл.79 от Закона за водите.

7.14. Отнемане на разрешителното:

7.14.1. Отнемане на разрешителното може да се постанови, включително и за:

7.14.1.1. Осъществяване на водоземане и/или ползване извън целите, посочени в разрешителното.

7.14.1.2. Нарушаване условията на разрешителното.

7.14.1.3. Неупражняване на права, предоставени с разрешителното, в определения в него срок.

7.14.1.4. Неупражняване на права в определените в разрешителното параметри на използването.

7.14.2. Отнемането може да се отнася до част от водоземаването и/или ползването, в който случай Директора на басейнова дирекция „Дунавски район” гр. Плевен определя тази част.

7.14.3. Отнемането на разрешителното при констатирани нарушения на целите, параметрите и на което и да е от условията за отнемане.

8. Място за представяне на писмени възражения или предложения от заинтересованите лица: Басейнова Дирекция „Дунавски район” гр. Плевен, ул. “Чаталджа” № 60.

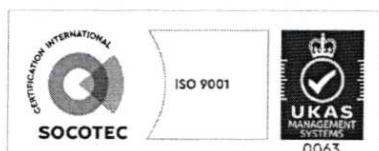
Съгласно чл. 64, ал. 1, т. 2 и т. 3 от Закона за водите, заинтересованите лица могат да възразят срещу издаването на разрешителното или да предложат условия, при които същото да бъде издадено, с оглед гарантиране на лични или обществени интереси, **в 14 дневен срок от обявяване на съобщението.**

ИНЖ. РУМЕЛИЯ ПЕТРОВА

Директор на Басейнова дирекция „Дунавски район”



За Директор: Р. Маринчев
Директор на Дирекция: “Контрол”
Заповед за заместване:
№ 44/20.06.2023 г.



5800 гр. Плевен, ул. „Чаталджа” №60
тел.: +359 64 88 51 00
e-mail: dunavbd@bDDR.bg, web: www.bd-dunav.bg

