

О Б Щ И Н А - В Е Л И К О Т Ъ Р Н О В О

ЗА П О В Е Д

гр.В.Търново, *22-1334/26.06* 2024 год.

Постъпило е заявление с вх.№94 КК-10959-1/05.04.2024 г. от Красимира Колева Стефанова с адрес: гр.Велико Търново ул. "Никола Габровски" №53, ет.3, ап.12 като съсобственик на ПИ №108, за който е отреден УПИ VI-108 и на част от ПИ№108а, за която е отреден УПИ XIII – 108 от кв.13а по кадастралният и регулационен план на с.Ялово, общ. Велико Търново, съгласно приложените нот.акт № 1212, том 7, рег.№6435, дело №806/2023 год. и договор за доброволна делба от 01.10.2004г. Искането е за съставяне на Акт за непълноти /грешки/ в одобрения кадастрален план на с.Ялово, по данните за имотните граници от изготвеното и приложено геодезическо заснемане на вярната кадастрална граница на имота върху действащия кадастрален и регулационен план на с.Ялово общ. Велико Търново.

Предвид гореизложеното и след разглеждане на представените документи се изготви Акт за непълноти /грешки/ от 28.05.2024 г. в одобрения кадастрален план и се установи, че са налице основанията за уважаване на искането.

Поради което и на основание чл.44,ал.2 от ЗМСМА и параграф 4, ал.1, т.2, предложение второ от Преходните и заключителни разпоредби от ЗКИР

О Д О Б Р Я В А М

Нанасянето на вярната кадастрална граници на ПИ № 108а и ПИ №108 от кв.13а по кадастралния и регулационен план на с.Ялово, общ. Велико Търново, съгласно съставения Акт за непълноти /грешки/ в одобрен кадастрален план от 28.05.2024 г. с кафяв цвят по приложената ситуация.

Настоящата заповед може да бъде обжалвана по реда на АПК в 14 /четиринадесет/дневен срок от нейното съобщаване, чрез Кмета на Община Велико Търново пред Административен съд – Велико Търново.

ИНЖ.ДАНИЕЛ ПАНОВ
Кмет на Община
Велико Търново



Съгласували:

Проф.Георги Камарашев – Зам.кмет „Строителство и устройство на територията“

арх.Николай Малаков-гл.архитект

Десислава Йонкова Директор Дирекция „ПОУС“

инж.В.Миткова-Началник отдел "ТР"

Изготвил:Т.Герева-гл.експерт отдел"ТР"-Дирекция"СУТ"

А К Т
за непълноти /грешки/ в одобрен кадастрален план

Днес 28.05.2024 г. в гр. Килифарево, община Велико Търново по повод заявление с вх. № 94КК-10959-1/05.04.2024 г. до Община Велико Търново от заявител – съсобственик на поземлен имот /ПИ/ № 108, за който е отреден урегулиран поземлен имот /УПИ/ VI - 108 и на част от ПИ № 108^а, за която е отреден УПИ XIII-108 от кв. 13^а по кадастралния и регулационен план на с. Ялово, община Велико Търново

Красимира Колева Стефанова

Постоянен адрес: гр. Велико Търново, ул. „Никола Габровски“ № 53, ет. 3, ап.12, с документ за собственост: Договор за доброволна делба от 01.10.2004 г., Удостоверение за наследници № 94РР-387/08.04.2015 г. и Нот. акт № 1212, т. 7, рег. № 6435, д. № 806 от 2023 г. за констатиране на непълноти /грешки/ в кадастрален план на с. Ялово, община Велико Търново, одобрен със Заповед № 14253, 14254/ 1947 г. засягащи поземлени имоти 108, 108^а, 109 и 110 от кв. 13^а, улици и общ. терен- път.

Подписаната *Красимира Ружева* на длъжност техник „ГФК“ в кметство Килифарево в присъствието на заявителя, съсобственици и заинтересованите съсед:

1. Рада Георгиева Колева

Постоянен адрес: гр. Велико Търново, ул. „Никола Габровски“ № 53, ет. 2, ап. 8 с документ за собственост: Договор за доброволна делба от 01.10.2004 г., Удостоверение за наследници № 94РР-387/08.04.2015 г. и Нот. акт № 1212, т. 7, рег. № 6435, д. № 806 от 2023 г. /съсобственик на ПИ №108 и част от 108^а за който е отреден УПИ XIII-108/

2. Красимир Иванов Стефанов

Постоянен адрес: гр. Велико Търново, ул. „Никола Габровски“ № 53, ет. 3 ап.12 с документ за собственост: Нот. акт № 1212, т. 7, рег. №6435, д. №806 от 2023 г. /съсобственик на част от ПИ № 108^а, за който е отреден УПИ XIII-108/.

3. Виолета Василева Шивачева

Постоянен адрес: гр. Велико Търново, ул. „Никола Габровски“ № 20, ет. 2 с документ за собственост : Нот. акт № 9, том II, рег. № 5465, д. № 170/ 2016 г. и Нот. акт № 30, том II, рег. № 7260, д. № 183/2016 г. и Нот. акт № 133, т.1, рег. 846, д. № 34/2022 г. /собственик на ПИ № 109 и 110 кв. 13^а/.

4. Марчел Петров Ямелиев

Постоянен адрес: гр. Велико Търново, ул. „Резервоарска“ № 9, с документ за собственост : Нот. акт № 42, том I, рег. № 602, д. № 29/ 2018 г. /собственик на част от ПИ № 108^а, за който е отреден УПИ V-108, кв. 13^а/

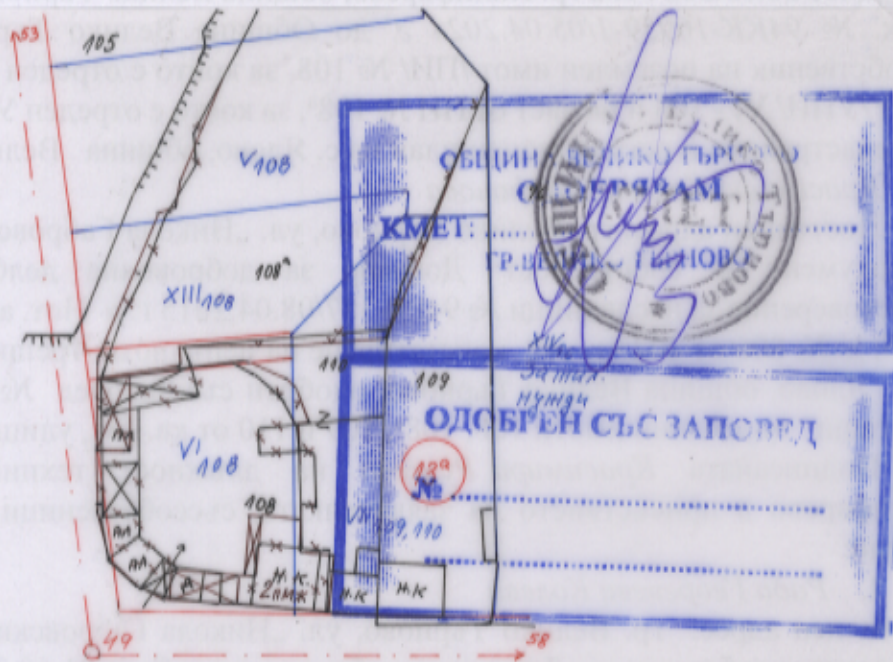
5. Маринела Желева – Началник отдел УС при Община Велико Търново
/за улици с ОТ 53-49, 49-58 и общ. терен – път – граничещ с ПИ 108^а/

Констатирах: Направено е предложение за изменение на кадастрални граници от „КАДАСТЪР-СИ“ ООД гр. Велико Търново на ПИ № 108 и ПИ № 108^а, за които са отредени съответно УПИ VI-108 и XIII-108 и съседните ПИ № 109, ПИ № 110, ПИ № 108^а, за които са отредени съответно УПИ VII-109,110 и УПИ V-108, от кв. 13^а, улици с ОТ 53-49 и 49-58 и общ. терен – път по плана на с. Ялово, община Велико Търново, с цел отразяване на верните кадастрални граници между горепосочените имоти.

Границите между имотите на място са материализирани с огради от каменна зидария, с изключение на границата между ПИ № 108^a, за който е отреден УПИ XIII-108 и ПИ № 110, от кв. 13^a която е материализирана с оградна мрежа на бетонни колове.

- Съществуващите на място граници нанесох в скица към графичната част на настоящия акт с кафяв цвят.


С К И Ц А
1000



Новозаснетите имоти №.....
да се запишат на името на:

- 1.....въз основа.....
- 2.....въз основа.....


Заявител:

1. 


/Кр. Стефанова/


Заинтересовани собственици:

1  Р. Колева

2  Кр. Стефанов

3  В. Шивачева

4  М. Ямелиев

5  М. Желева

Съставил: 

/Кр. Ружева/