

32.71

32.72

32.238

32.45

33.19

Съществуващ гробищен парк

33.237

33.395

Терен разширение гробищен парк

площ 3000 кв.м.

33.47

33.48

21

ПРЕДВАРИТЕЛНО ПРОУЧВАНЕ

33.25



32.73



32.46



Δ318

33.332



33.333

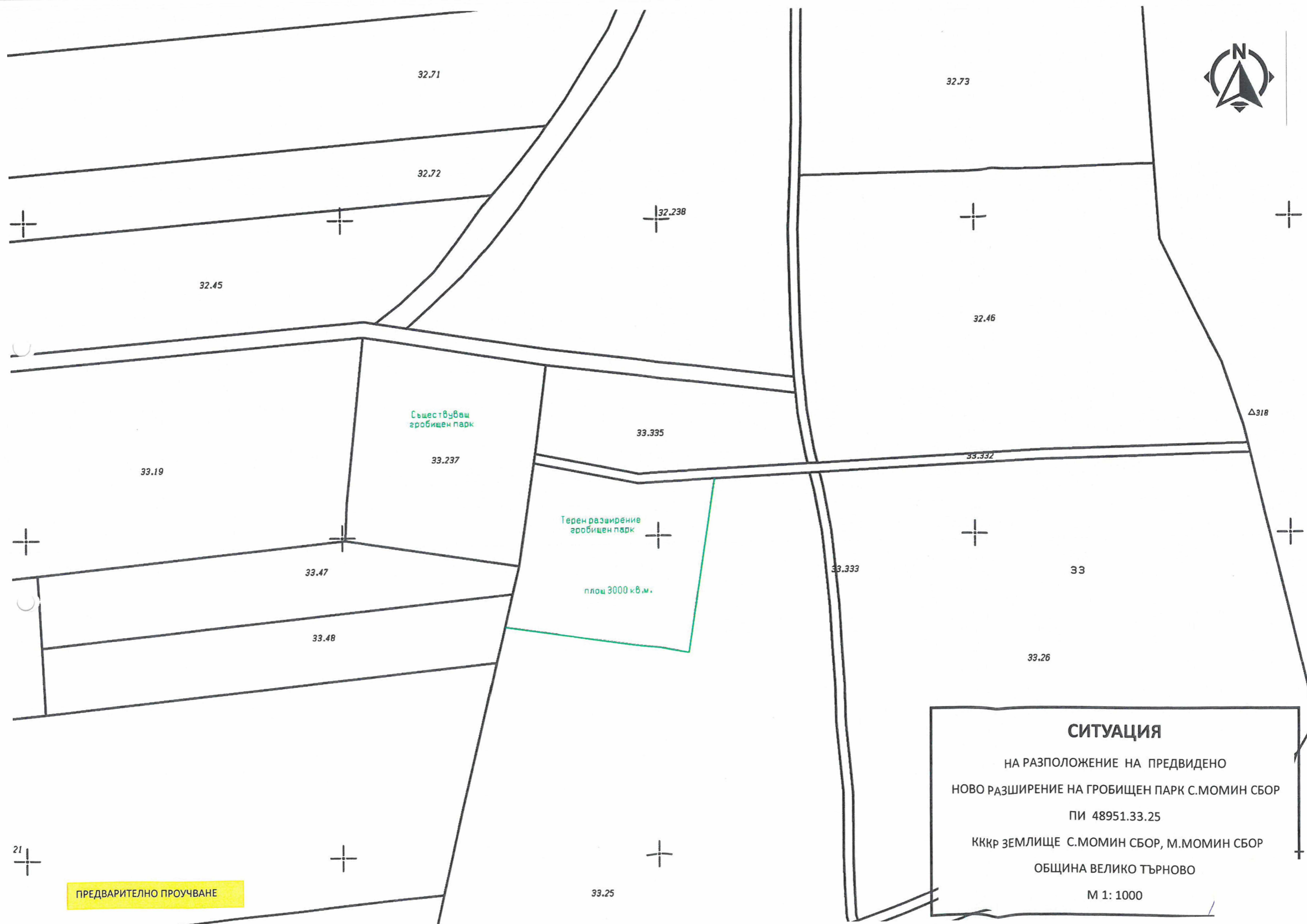
33

Биваком България ЕАД  
„Строителен режим“  
Съгласува за срок от 1 година  
Входящ № 08-00-3103/10.10.23  
33.26 л. становище № 08-00-3103  
Тел. за контакт: .....  
Дата: 11.10.23 Подпис: .....

### СИТУАЦИЯ

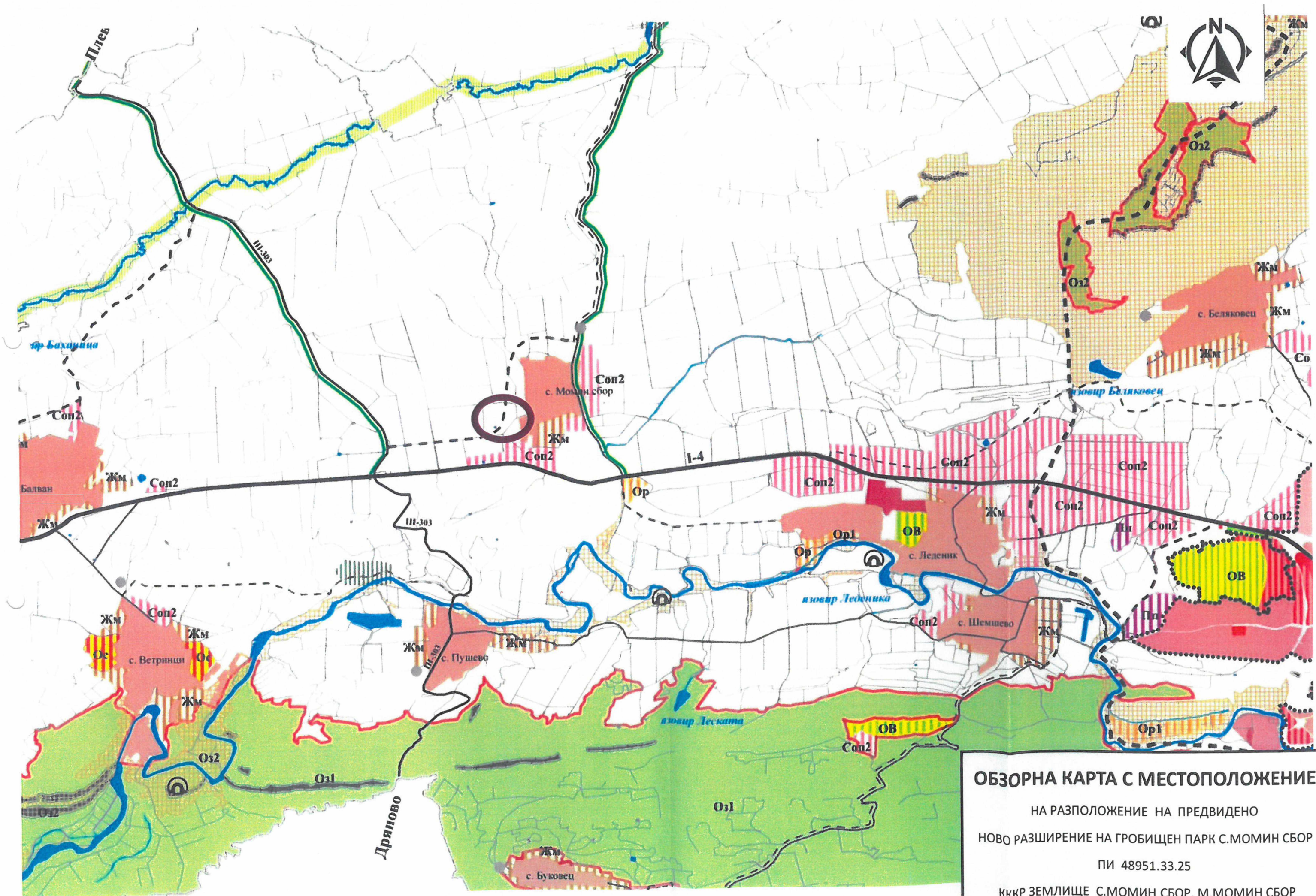
НА РАЗПОЛОЖЕНИЕ НА ПРЕДВИДЕНО  
НОВО РАЗШИРЕНИЕ НА ГРОБИЩЕН ПАРК С.МОМИН СБОР  
ПИ 48951.33.25  
КККР ЗЕМЛИЩЕ С.МОМИН СБОР, М.МОМИН СБОР  
ОБЩИНА ВЕЛИКО ТЪРНОВО

М 1: 1000



ПРЕДВАРИТЕЛНО ПРОУЧВАНЕ

**СИТУАЦИЯ**  
НА РАЗПОЛОЖЕНИЕ НА ПРЕДВИДЕНО  
НОВО РАЗШИРЕНИЕ НА ГРОБИЩЕН ПАРК С.МОМИН СБОР  
ПИ 48951.33.25  
КККР ЗЕМЛИЩЕ С.МОМИН СБОР, М.МОМИН СБОР  
ОБЩИНА ВЕЛИКО ТЪРНОВО  
М 1: 1000



ПРЕДВАРИТЕЛНО ПРОУЧВАНЕ

**ОБЗОРНА КАРТА С МЕСТОПОЛОЖЕНИЕ**

НА РАЗПОЛОЖЕНИЕ НА ПРЕДВИДЕНО  
 НОВО РАЗШИРЕНИЕ НА ГРОБИЩЕН ПАРК С.МОМИН СБОР  
 ПИ 48951.33.25  
 КККР ЗЕМЛИЩЕ С.МОМИН СБОР, М.МОМИН СБОР  
 ОБЩИНА ВЕЛИКО ТЪРНОВО

ЖИЛИЩНИ ЗОНИ



Жилищна зона с малка височина (Жм)



Жилищна зона с малка височина (Жм2)



РЕКРЕАЦИОННИ ЗОНИ

Рекреативна зона (Ор)

Рекреативна зона в НАТУРА 2000 (Ор1)

Специфична рекреативна зона (ОрС)



Вална зона (ОВ)

Вална зона в НАТУРА 2000 (ОВ1)



Ваканционно селище (Ос)

ПРОИЗВОДСТВЕНИ И ПРОИЗВОДСТВЕНО-СКЛАДОВИ ЗОНИ



Предметно производствена зона (Пп)

Смесена обслужваща и производствено-складова зона (Соп2)

Смесена обслужваща и производствено-складова зона в НАТУРА 2000 (Соп3)



ОБЩЕСТВЕНО ОБСЛУЖВАЩИ ЗОНИ



Специфична обществено обслужваща зона (Соп1)

НЪПЗ-303

ОЗЕЛЕНЕНИ ТЕРИТОРИИ



Низъкелевнен парк (Оп)

Горски парк, в т.ч. Ог1



Транспорт и комуникация

Зона "Тридесетска жима" (З3)



Специални изисквания



1. При урбанизиране на територия покрай река границата на застрояване не може да бъде по-малко от 30 м от гаврата, а в случаите, когато те нивалат в границите на НАТУРА 2000 - 100 м.




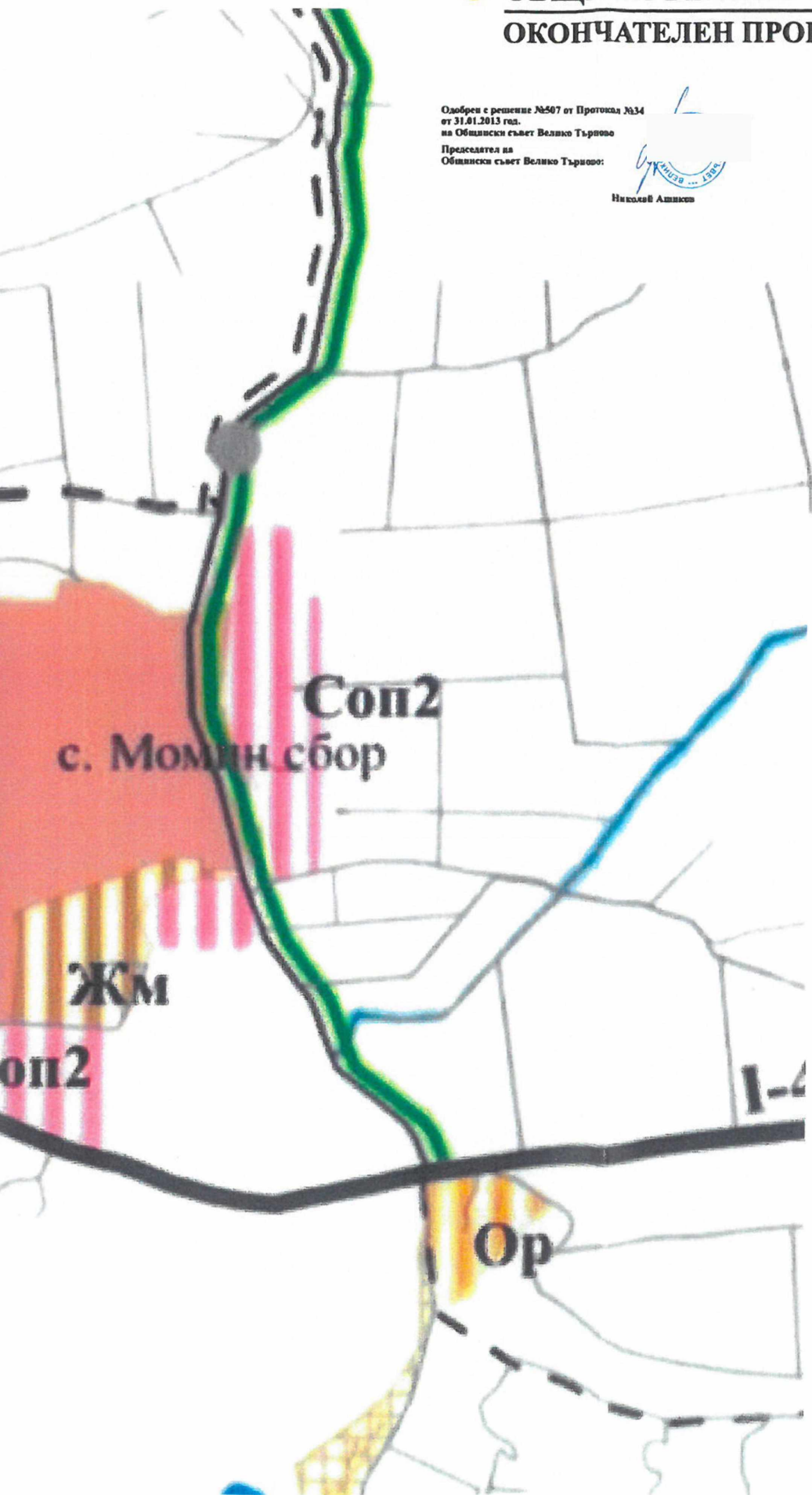


# ОБЩ УСТРОЙСТВЕН ПЛАН НА ОБЩИНА ВЕЛИКО ТЪРНОВО ОКОНЧАТЕЛЕН ПРОЕКТ

Одобен е решение №507 от Протокол №34  
от 31.01.2013 год.  
на Общински съвет Велико Търново

Председателя на  
Общински съвет Велико Търново:

Николай Ашиски



## ПЪТНА МРЕЖА

- I-ви клас / Номер на път от републиканската пътна мрежа
- II-ри клас / Номер на път от републиканската пътна мрежа
- III-ти клас / Номер на път от републиканската пътна мрежа
- Общински пътища
- Пожарни пътища
- Ново трасе от републиканската пътна мрежа
- Ново трасе от общинската пътна мрежа
- Реконструкция на път от общинска към републиканска пътна мрежа
- Крайпътни зелени коридори
- ЖП линии

- Регионално дело за неопасени битови отпадъци
- Сметница за захранване и резултативани - за земеделски нужди / претоварни станции

## НЕДВИЖИМИ КУЛТУРНИ ЦЕННОСТИ (НКЦ)

- Недвижима културна ценност за експониране
- Територия на групово НКЦ
- Охранителна зона на групово НКЦ
- Защитени територии по Закона за защитените територии
- Защитени зони по ЗБП НАТУРА 2000
- Реки и водни площи
- Територия с режим на прекалтивна устройствена защита
- Общинска граница

**БУЛИДИАН ООД**

Ръководител: **в-р. Александър Петров**  
 Технически инженер: **в-р. Стефан Станков**  
 Училищен адрес: **в-р. Атанас Велков**  
 2010 година