



Проект за ПУП - План за регулация
 за ПИ с идентиф.:
 №65200.116.152, №65200.116.153,
 №65200.116.154, №65200.116.155,
 №65200.116.172, №65200.116.185,
 №65200.56.31, №65200.56.30,
 №65200.56.10
 и части от №65200.150.195 и
 №65200.150.231
 по ККР на с.Самоводене
 общ.Велико Търново
 /ПРОЕКТНО ПРЕДЛОЖЕНИЕ /

М 1:1500

 СЕКЦИЯ:	ИЗГОТВИЛ:	
	Инж. ВАЛЕНТИНА МИТКОВА	
Част на проекта: по удостоверение за ПУП	ВАЖИ С ВАЛИДНО УДОСТОВЕРЕНИЕ ЗА ПУП ЗА ТЕХОЩАТА ГОДИНА	



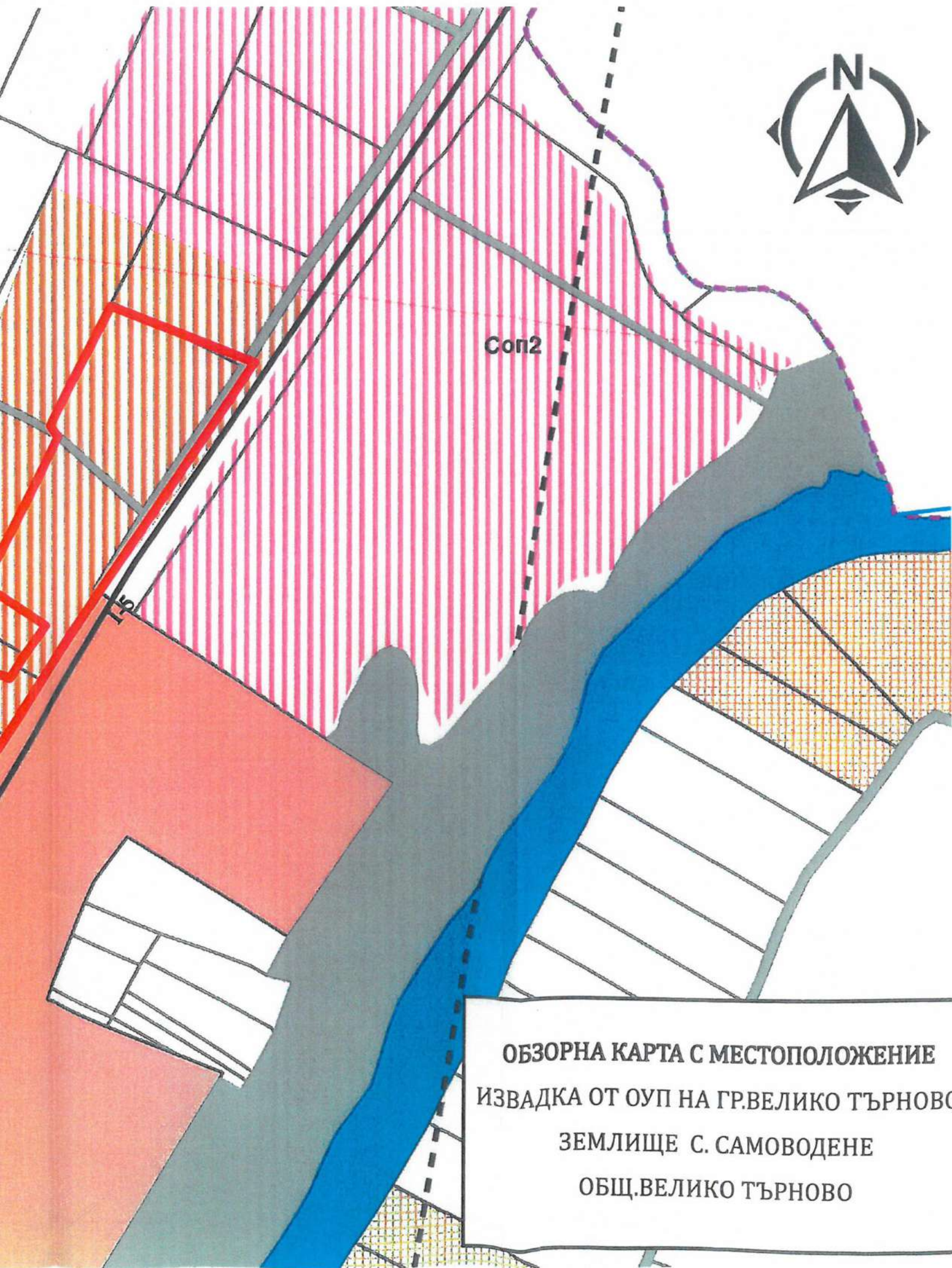
ПРЕДВАРИТЕЛНО ПРОУЧВАНЕ

МЕСТОПОЛОЖЕНИЕ И ОБХВАТ
ИЗВАДКА ОТ ПУП НА С.САМОВОДЕНЕ И КККР
С.САМОВОДЕНЕ
ЗЕМЛИЩЕ С. САМОВОДЕНЕ
ОБЩ.ВЕЛИКО ТЪРНОВО

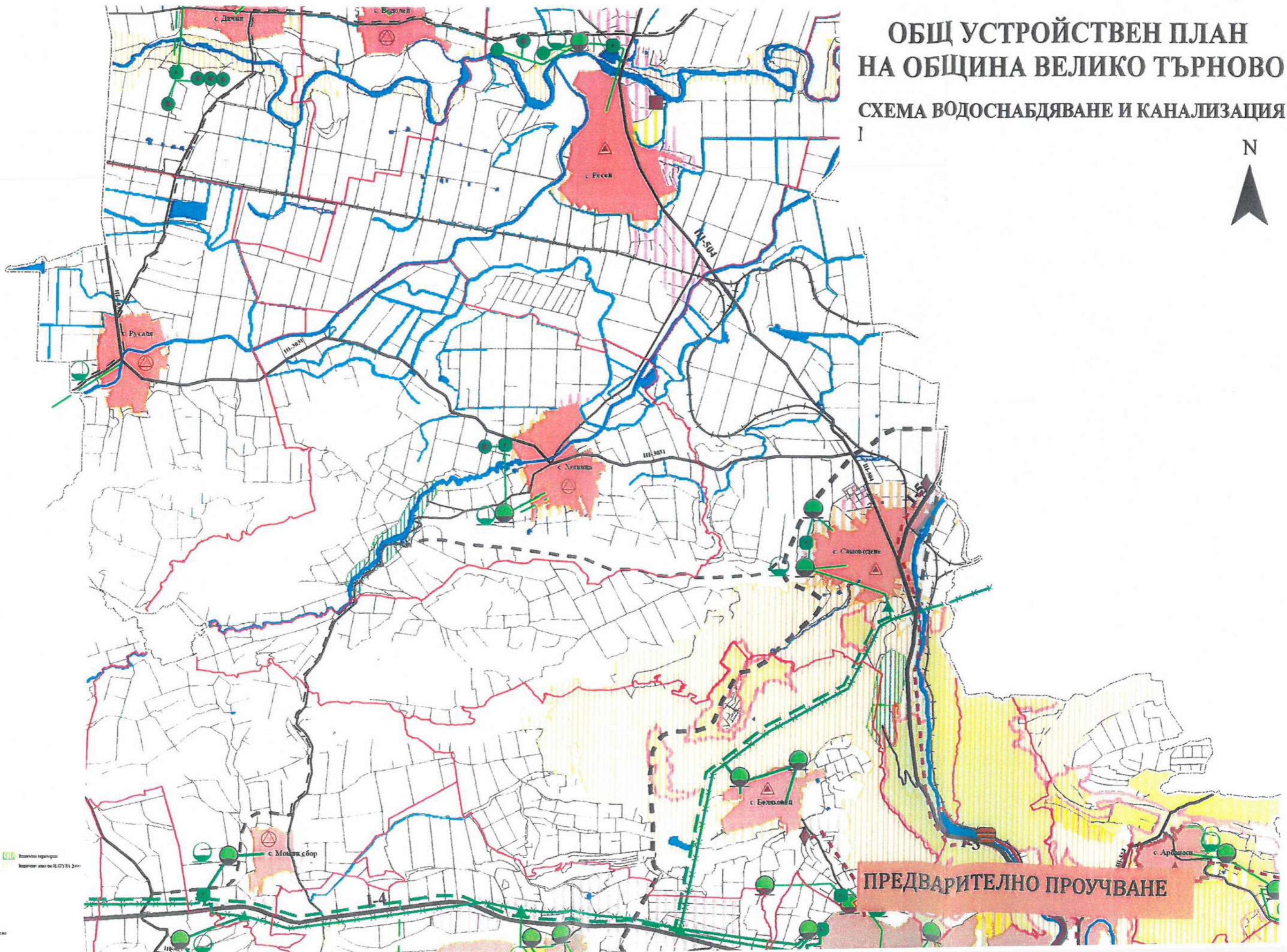


ЖМ

ПРЕДВАРИТЕЛНО ПРОУЧВАНЕ



ОБЩ УСТРОЙСТВЕН ПЛАН НА ОБЩИНА ВЕЛИКО ТЪРНОВО СХЕМА ВОДОСНАБДЯВАНЕ И КАНАЛИЗАЦИЯ I

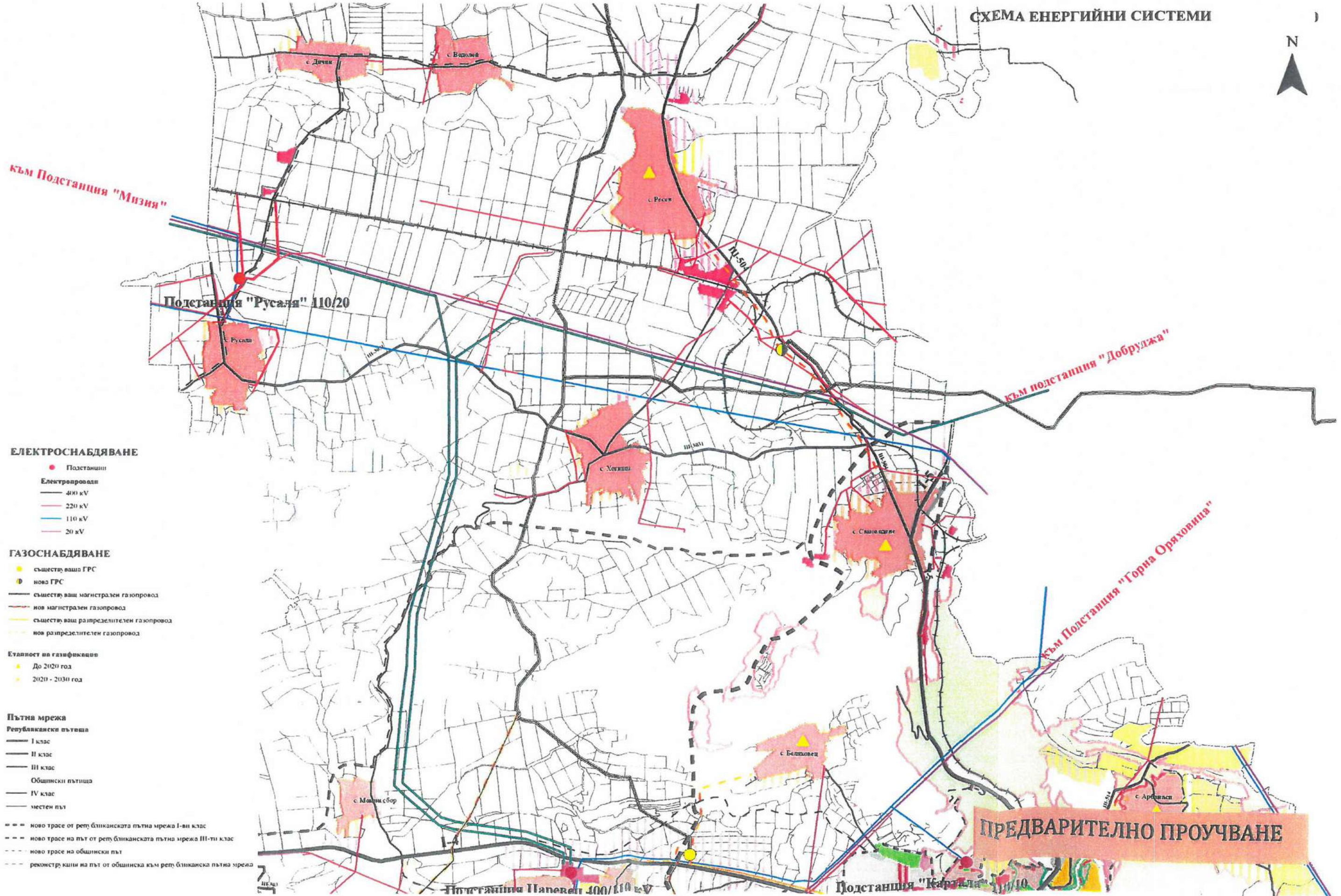


- ПРОВОДИ**
- съществуващ магистрален водопровод
 - съществуващ локален водопровод
 - нов магистрален водопровод
 - нов локален водопровод
 - проектен магистрален водопровод
 - проектен локален водопровод
 - линия за водоснабдяване
 - линия за канализация
- СЪОРЪЖЕНИЯ**
- ▲ резервна чешма
 - резервоар
 - резервоар
 - насосна станция
 - складище
 - дренаж
 - урбани складища
 - сметище
 - промишлен складище
 - яма за пречистване
 - яма за отпадъци
 - яма за канализационни отпадъци
 - яма за канализационни отпадъци
- Еквивалент на напояване по височина**
- ▲ До 200 м сл.
 - 200 - 250 м сл.
 - Над 250 м сл.
- Речи и белини**
- Речи и белини
 - Водни плъзгачи
 - Калози
 - Водостопански съоръжения
 - Влага
- ПЪТНА И ЖЕЛЕЗНИЧЕВА МРЕЖА**
- I клас
 - II клас
 - III клас
 - Общинска пътна мрежа
 - IV клас
 - местен път
 - ново трасе от републиканска пътна мрежа
 - реконструкция на път от общинска пътна мрежа
 - ново трасе от общинска пътна мрежа
 - железнически трасе
- Източник: данни по ПЛАНУ ВД 241

ПРЕДВАРИТЕЛНО ПРОУЧВАНЕ

ОБЩ УСТРОЙСТВЕН ПЛАН НА ОБЩИНА ВЕЛИКО ТЪРНОВО

СХЕМА ЕНЕРГИЙНИ СИСТЕМИ



ЕЛЕКТРОСНАБДЯВАНЕ

- Подстанции
- Електропроводи
 - 400 kV
 - 220 kV
 - 110 kV
 - 20 kV

ГАЗОСНАБДЯВАНЕ

- съществуващо ГРС
- ново ГРС
- съществуващ магистрален газопровод
- нов магистрален газопровод
- съществуващ разпределителен газопровод
- нов разпределителен газопровод

Етапност на газификация

- ▲ До 2020 год
- 2020 - 2030 год

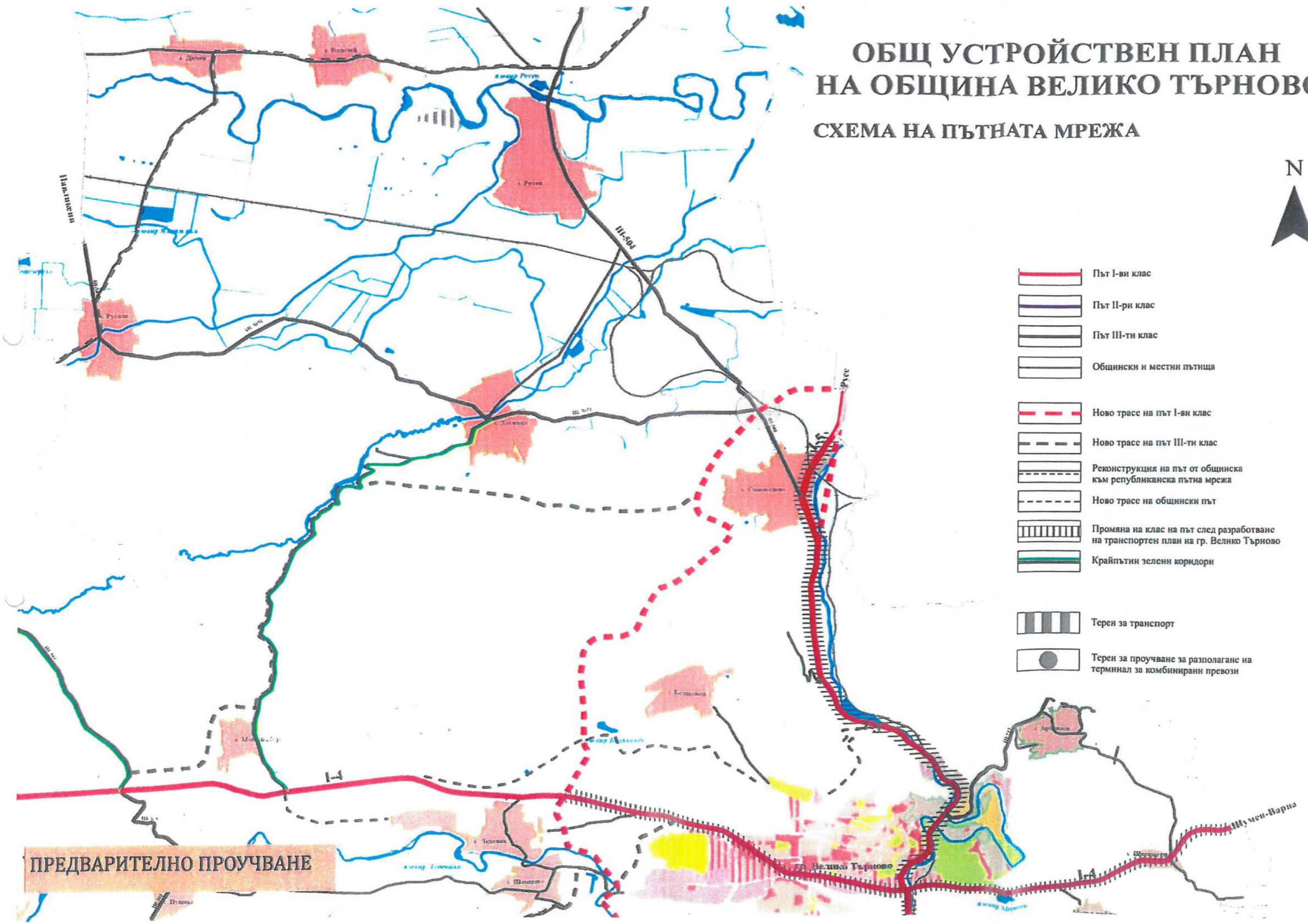
Пътна мрежа








- Републикански пътоша
 - I клас
 - II клас
 - III клас
- Общински пътоша
 - IV клас
 - местен път
- ново трасе на път от републиканската пътна мрежа I-ви клас
- ново трасе на път от републиканската пътна мрежа III-ти клас
- ново трасе на общински път
- реконструкция на път от общинска към републиканска пътна мрежа

ПРЕДВАРИТЕЛНО ПРОУЧВАНЕ

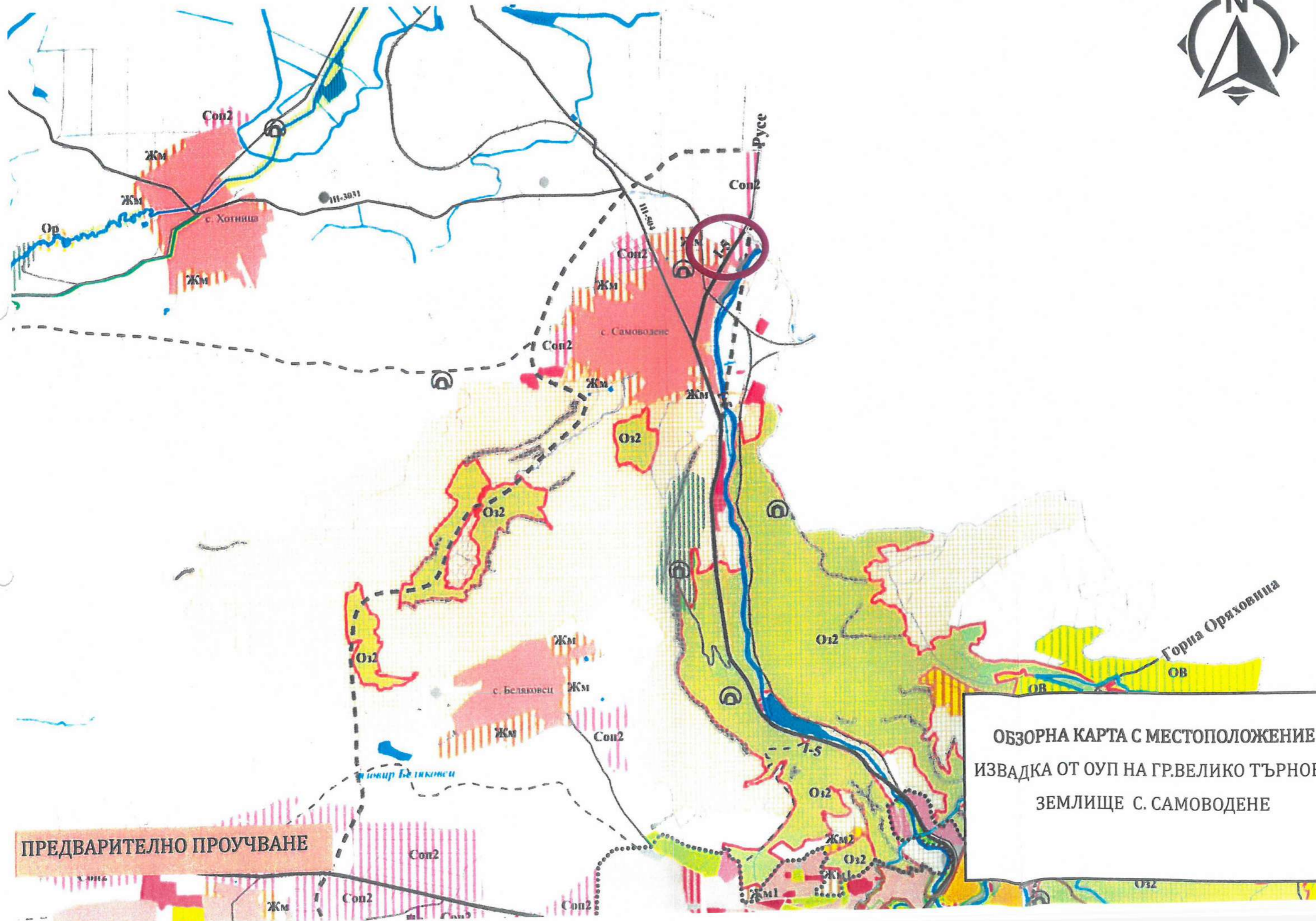
ОБЩ УСТРОЙСТВЕН ПЛАН НА ОБЩИНА ВЕЛИКО ТЪРНОВО

СХЕМА НА ПЪТНАТА МРЕЖА



-  Път I-ви клас
-  Път II-ри клас
-  Път III-ти клас
-  Общински и местни пътища
-  Ново трасе на път I-ви клас
-  Ново трасе на път III-ти клас
-  Реконструкция на път от общинска към републиканска пътна мрежа
-  Ново трасе на общински път
-  Промяна на клас на път след разработване на транспортен план на гр. Велико Търново
-  Крайпътни зелени коридори
-  Терен за транспорт
-  Терен за проучване за разполагане на терминал за комбинирани превози

ПРЕДВАРИТЕЛНО ПРОУЧВАНЕ



ПРЕДВАРИТЕЛНО ПРОУЧВАНЕ

ОБЗОРНА КАРТА С МЕСТОПОЛОЖЕНИЕ
ИЗВАДКА ОТ ОУП НА ГР.ВЕЛИКО ТЪРНОВО
ЗЕМЛИЩЕ С. САМОВОДЕНЕ

Н Р Б
ОБЩИНСКИ СЪВЕТ
ТЪРНОВСКИ
№ 61
17-VI-62
С. САМОВОДЕНЕ Търновски

одобрено с
протокол 13 на ИК
решение 119-6- от 27 VIII 62
по 316-МТ- от 1961
Вярно, Ви Кордари

С К И Ц А

Масштаб 1:1000

№ 14
С. Самоводене
Търновски
сметката



Сметката
Самоводене - 17-VI-1962