


ДО
ВЕЛИКОТЪРНОВСКИ
ОБЩИНСКИ СЪВЕТ

до: НК ~ ОС
НК ~ УТМ

ПРЕДЛОЖЕНИЕ

от д-р инж. ДАНИЕЛ ДИМИТРОВ ПАНОВ
КМЕТ НА ОБЩИНА ВЕЛИКО ТЪРНОВО



ОТНОСНО: Утвърждаване на експертна оценка

УВАЖАЕМИ ОБЩИНСКИ СЪВЕТНИЦИ,

В Община Велико Търново е постъпило искане с вх. № 94ГГ-2788-2/24.11.2023 г. от Геновева I Ганчева – Шмуел, с ЕГН _____ и адрес: _____

за изкупуване на припадащата ѝ се идеална част от общинска земя, представляваща част от поземлен имот с идентификатор 10447.515.7346 по кадастралната карта и кадастралните регистри на гр. Велико Търново.

С Акт за частна общинска собственост № 1251/05.09.2001 г. е актуван УПИ Х от кв. 336 по плана на гр. Велико Търново, целият с площ от 2 000 кв.м. С Договори от 2002 г., на основание § 50-А, т. 7 от ПЗР към ЗИД на ЗТСУ /отм./, са продадени по 1/12 ид.ч. от имота, равняваща се на 166,67 кв.м на 11 правоимащи юридически лица. Последната 1/12 ид.ч. от имота не е закупена от правоимащото лице - „Импер“ ЕООД, поради което тя остава общинска собственост.


С решение № 1183/31.07.2003 г. на Великотърновски Общински съвет се одобрява актуализацията на ПУП-ПР и застрояване на ж.к. „Бузлуджа“, като УПИ Х от кв. 366 става с площ от 2 126 кв.м. Съставен е нов Акт за частна общинска собственост № 4241/04.07.2007 г. за 292,67/2126 ид.ч. от УПИ Х в кв. 336 по плана на гр. Велико Търново. Общинската част е в резултат от регулационната промяна – 126 кв.м и от незакупената от единия правоимащ 1/12 ид.ч. в размер на 166,67 кв.м.

По молба на всички собственици са изготвени 11 броя експертни оценки, всяка за пазарна стойност на 1/11 ид.ч. от общинската част – 292,67/2126 ид.ч., равняваща се на 26,606 кв.м. Експертните оценки са приети с Решение № 700 по Протокол № 54 от 24.09.2009 г. на Великотърновски Общински съвет, като със същото Решение се дава и съгласие за прекратяване на съществуващата съсобственост чрез продажба на припадащата се идеална част от общинския имот.

С Договори за прекратяване на съсобственост върху недвижим имот от 2009 г. и 2010 г. са продадени само 7/11 ид.ч. от общинската земя, равняваща се на 186,242 кв.м. Останалите 4/11 ид.ч. от общинската част, равняваща се на 106,424 кв.м, остават общинска собственост.

Съставен е нов Акт за частна общинска собственост № 6512/03.05.2018 г. за непродадените 106,424/2126 ид.ч. от УПИ Х в кв. 366 по плана на гр. Велико Търново, а по кадастралната карта и кадастралните регистри на града – поземлен имот с идентификатор 10447.515.7346. С договори от 20.05.2019 г. на правоимащите лица са продадени 3/11 ид.ч. от общинската част, равняващи се на 79,818 кв.м, в резултат на което общинската част остава в размер на 26,606 кв.м.

Постъпилата молба с вх. № 94ГГ-2788-2/24.11.2023 г. е от последния собственик на 1/12 ид.ч. от имота - Геновева Ганчева – Шмуел, с искане за закупуване на припадащата ѝ се 1/11 ид.ч. от общинската земя, равняваща се на 26,606 кв.м. Към искането е приложен Нотариален акт за дарение на недвижим имот № 1676, том IX, рег. 13106, дело № 768 от 17.12.2002 г.



13.03.27

В изпълнение на Решение № 700 по Протокол № 54 от 24.09.2009 г. на Великотърновски Общински съвет, следва да бъде прекратена съществуващата съсобственост с лицето, подало заявление за това. С оглед факта, че валидността на оценката е изтекла, е възложено и е изготвена нова експертна оценка за идеалната част от имота – общинска собственост, в размер на 26,606 кв.м, която е необходимо да бъде утвърдена от Великотърновски Общински съвет.

Във връзка с горното, предлагам на Великотърновски Общински съвет да вземе следното

РЕШЕНИЕ:

1. На основание чл. 21, ал. 1, т. 8 от ЗМСМА, Великотърновски Общински съвет утвърждава експертна оценка за определяне на пазарна стойност на общинската част от недвижим имот, изготвена на 12.02.2024 г. от „Инвестстрой-92“ ЕООД, гр. Велико Търново, а именно:

- Експертна оценка за определяне пазарната стойност на част от недвижим имот - 26,606/2126 ид.ч., представляващи 26,606 кв.м от УПИ Х в кв. 336 по плана на гр. Велико Търново, ж.к. „Бузлуджа“, ул. „Георги Измирлиев“ № , целият с площ от 2 126 кв.м, а по кадастралната карта и кадастралните регистри на гр. Велико Търново - поземлен имот с идентификатор 10447.515.7346, в размер на 8 700 лв. /осем хиляди и седемстотин лева/ без начислен ДДС, за изкупуване от правоимащия собственик Геновева _____ Ганчева – Шмуел с ЕГН _____ и адрес: _____

2. Всички необходимо присъщи разходи по продажбата – ДДС, такса по чл. 56а от НОАМТЦУ, местен данък, стойност на експертната оценка, такса вписване и др., са за сметка на Геновева _____ Ганчева – Шмуел с ЕГН _____ и адрес: _____

3. Възлага на Кмета на Община Велико Търново да осъществи всички необходими административни действия по изпълнение на настоящото решение, съгласно разпоредбите на Закона за общинска собственост и Наредбата за реда на придобиване, управление и разпореждане с общинско имущество.

Д-р инж. ДАНИЕЛ ПАНОВ
КМЕТ НА ОБЩИНА ВЕЛИКО ТЪРНОВО



РЕЗЮМЕ НА ДОКЛАДА

ОБЕКТ НА ОЦЕНКАТА	26,606 кв.метра (двадесет и шест цяло,шестстотин и шест хилядни квадратни метра) от 26,606/2126 ид.части от УПИ X , целият с площ 2126 кв.м от квартал №336 по ПУП-ПР на град Велико Търново, а по КК и КР на града представлява Поземлен имот с идентификатор 10447.515.7346
--------------------------	--

МЕСТОПОЛОЖЕНИЕ НА ИМОТА	град Велико Търново ЖК „Бузлуджа“ улица „Георги Измирлиев“ №
--------------------------------	---

СОБСТВЕНИК НА ИМОТА	Община Велико Търново - 26,606/2126 ид.части Акт №6512/03.05.2018 година за частна общинска собственост на недвижим имот
----------------------------	--

ЦЕЛ НА ОЦЕНКАТА	Експертна оценка за определяне пазарна стойност на попадащите се идеални части от общинска земя за изкупуване от правоимащ собственик на имота, съгласно Решение №700/24.09.2009 год. на Великотърновски общински съвет – т. II./I/
------------------------	---

ВЪЗЛОЖИТЕЛ	Община Велико Търново Възлагателно писмо №5300-673-13#1/26.01.2024 г.
-------------------	--

ИЗПЪЛНИТЕЛ	Независим оценител от „Инвестстрой-92“ ЕООД град Велико Търново, улица „Росица“ №1
-------------------	--

Пазарна стойност на 26,606 кв.метра, общинската част от УПИ X (десет римско), квартал №336 по РП на града (ПИ 10447.515.7346 по КК и КР), град Велико Търново, улица „Георги Измирлиев“, в размер на: 8 700 лева, без начислен ДДС,
словом: осем хиляди и седемстотин лева, без начислен ДДС

ДАТА НА ОЦЕНКАТА	12.02.2024 година
-------------------------	-------------------

ВАЛИДНОСТ НА ОЦЕНКАТА	12.09.2024 година
------------------------------	-------------------

НЕЗАВИСИМ ОЦЕНИТЕЛ Петя Георгиева – Сертификат № 100100049 от 14.12.2009 година на КНОБ за оценка на недвижими имоти	<table border="1" style="width: 100%;"> <tr> <td style="text-align: center;"> Камера на независимите оценители в България Оценителска правоспособност НЕДВИЖИМИ ИМОТИ Регистр. № 100100049 от 14.12.2009 год. Петя I в Георгиева </td> </tr> </table>	Камера на независимите оценители в България Оценителска правоспособност НЕДВИЖИМИ ИМОТИ Регистр. № 100100049 от 14.12.2009 год. Петя I в Георгиева
Камера на независимите оценители в България Оценителска правоспособност НЕДВИЖИМИ ИМОТИ Регистр. № 100100049 от 14.12.2009 год. Петя I в Георгиева		



ОБЛАСТ В.ТЪРНОВО
ОБЩИНА ВЕЛИКО ТЪРНОВО
ДИРЕКЦИЯ МДТ
5000 гр.ВЕЛИКО ТЪРНОВО пл.МАЙКА БЪЛГАРИЯ N: 2

Изм. № 5401000410 / 12.01.2024 г.
РНУ: 1b89eba0-bb58-46c0-b0d3-d54ed15bbef6

УДОСТОВЕРЕНИЕ ЗА ДАНЪЧНА ОЦЕНКА ПО ЧЛ.3, АЛ.2 ОТ ПРИЛОЖЕНИЕ № 2 КЪМ ЗМДТ

Настоящото удостоверение се издава на основание чл. 3, ал. 2 от Приложение № 2 към ЗМДТ
ОБЩИНА ВЕЛИКО ТЪРНОВО

ЕИК по БУЛСТАТ 000133634

Адрес за кореспонденция
пл. МАЙКА БЪЛГАРИЯ № 2, гр. ВЕЛИКО ТЪРНОВО 5000

в уверение на това, че съгласно нормите за оценка по Приложение 2 от ЗМДТ за имот 5000 гр.ВЕЛИКО ТЪРНОВО ул.ГЕОРГИ ИЗМИРЛИЕВ, кадастрален номер от квартал 336, УПИ парцел X одобрен през г., идентификатор на поземления имот 10447.515.7346 и представляващ

Обект	площ, кв.м	мазе, кв.м	таван, ид. части кв.м	ДО за собственика	ДО на за обекта
Земя идентификатор: 10447.515.7346	26,61		1/1	808,80	808,80

данъчната оценка на гореописания имот е: 808.80 лв. словом
ОСЕМСТОТИН И ОСЕМ ЛВ. И 80 СТ.

за собственика е: 808.80 лв. словом
ОСЕМСТОТИН И ОСЕМ ЛВ. И 80 СТ.

Настоящото се издава по искане Вх. № 5401000410/12.01.2024 г., за да послужи пред
.....

Удостоверението се издава по данни на ОБЩИНА ВЕЛИКО ТЪРНОВО, актуални към 12.01.2024 г.

Подпис:
Изда от: **Йордан Кушев**





РЕПУБЛИКА БЪЛГАРИЯ
МИНИСТЕРСТВО НА РЕГИОНАЛНОТО РАЗВИТИЕ
МИНИСТЕРСТВО НА ПРАВОСЪДИЕТО
ОБЩИНА ВЕЛИКО ТЪРНОВО

ОБЛАСТ ВЕЛИКО ТЪРНОВО

УТВЪРЖДАВАМ:

КМЕТ НА ОБЩИНАТА
ДАНИЕЛ ПАНОВ
(име и фамилия)



Вписване по ЗС/ПВ: 17/05-2312
Служба по вписванията: СТР

СЪДИЯ ПО ВПИСВАНИЯТА:

А К Т № 6512

ЗА ЧАСТНА ОБЩИНСКА СОБСТВЕНОСТ

Регистър: 33
Досие: 6512

1. ДАТА НА СЪСТАВЯНЕ	03.05.2018 г., гр. ВЕЛИКО ТЪРНОВО
2. ПРАВНО ОСНОВАНИЕ	НА ОСНОВАНИЕ: чл.56. ал.1и чл.2. ал.1. т.7 от ЗОС, Скица №80-320-64/12.04.2018г. на Община Велико Търново; Скица на поземлен имот №15-222860 Виж графа Забележки!
3. ВИД И ОПИСАНИЕ НА ИМОТА	106.424/2126 ид.ч. /сто и шест цяло четиристотин двадесет и четири хилядни върху две хиляди сто двадесет и шест идеални части/ от УПИ X /десет римско/ от кв.336 /триста тридесет и шест/ с отреждане "за търговия и услуги" по плана на ЖК "Бузлуджа", гр. Велико Търново, с площ 2126 кв.м. /две хиляди сто двадесет и шест квадратни метра/, а по кадастрална карта на гр. Велико Търново УПИ X от кв. 336 представлява ПИ с идентификатор 10447.515.7346 /едно нула четири четири седем точка пет едно пет точка седем три четири шест/, с начин на трайно ползване: "Комплексно застрояване".
4. МЕСТОНАХОЖДЕНИЕ НА ИМОТА	Област Велико Търново, Община Велико Търново, ГР. ВЕЛИКО ТЪРНОВО, Кв.: 336, У П И : X, УЛ."ГЕОРГИ ИЗМИРЛИЕВ"; ПИ с идентификатор: 10447.515.7346 по КК на ГР. ВЕЛИКО ТЪРНОВО
5. ГРАНИЦИ НА ИМОТА	СЕВЕР: УПИ VI - "за обществено обслужване"; ПИ 10447.515.576, 10447.515.92 ИЗТОК: ул. "Георги Измирлиев"; ПИ 10447.515.134 ЮГ: ул. "Георги Измирлиев"; ПИ 10447.515.134 ЗАПАД: улица тупик; ПИ 10447.515.134, 10447.515.25
6. ДАНЪЧНА ОЦЕНКА НА ИМОТА КЪМ МОМЕНТА НА УТВЪРЖДАВАНЕ НА АКТА	3235.20 лв. /три хиляди двеста тридесет и пет лв. и 20 ст./

7. СЪСОБСТВЕНИЦИ	186.242/2126 ид. части - собственост на: Веселин I ; Иванов, собственик на 1/11 идеална част от Виж графа Забележки!
8. НОМЕР И ДАТА НА СЪСТАВЕНИ ПО-РАНО АКТОВЕ	АОС №4241/04.07.2007г.
<p>9. ПРЕДОСТАВЕНИ ПРАВА ЗА УПРАВЛЕНИЕ :</p> <p>Кмет на Община Велико Търново - чл.12. ал.5 от ЗОС.</p> <p style="text-align: center;">(Акт за предоставяне право, срок, приобретатели)</p>	
<p>10. АКТОСЪСТАВИТЕЛ :</p> <p>ПАВЛИНА ЖЕЛЯЗКОВА - СТАРШИ ЕКСПЕРТ В ОТДЕЛ "УС" (трите имена и длъжност)</p> <p style="text-align: right;">(подпис)</p>	
<p>11. ЗАБЕЛЕЖКИ:</p> <p>Към графа №2 от 12.04.2018г. на СГКК - В. Търново; Удостоверение №5401001922/17.04.2018г. за данъчна оценка на имота.</p> <p>Към графа №4 С Решение № 1183/31.07.2003 г. на Общински съвет Велико Търново е одобрена актуализацията на ПУП - план за регулация и застрояване на ЖК "Бузлуджа", гр.Велико Търново. Със Заповед № РД-18-86/19.09.2008 г. на Изпълнителния Директор на АГКК са одобрени кадастралната карта и кадастралните регистри на гр.Велико Търново.</p> <p>Към графа №8 292.67 кв.м. , с площ 26.606 кв.м., съгласно Договор за прекратяване на съсобственост върху недвижим имот от 04.01.2010г. ; Петър в Шанкулов, собственик на 1/11 идеална част от 292.67 кв.м. , с площ 26.606 кв.м., съгласно Договор за прекратяване на съсобственост върху недвижим имот от 04.01.2010г. ; Никола Бенов, собственик на 1/11 идеална част от 292.67 кв.м. , с площ 26.606 кв.м., съгласно Договор за прекратяване на съсобственост върху недвижим имот от 11.11.2009г. ; ЕТ "ДИМИТРИНА ВАСИЛЕВА - БОС" с управител Димитрина Василева, собственик на 1/11 идеална част от 292.67 кв.м. , с площ 26.606 кв.м., Виж допълнителен лист!</p>	

ДОПЪЛНИТЕЛЕН ЛИСТ КЪМ АКТ № 6512

съгласно Договор за прекратяване на съсобственост върху недвижим имот от 07.12.2009г.:

"АТЛЕТИК" ООД с управител Георги Танчев. собственик на 1/11 идеална част от 292.67 кв.м. , с площ 26.606 кв.м., съгласно Договор за прекратяване на съсобственост върху недвижим имот от 09.12.2009г.:

ЕТ "ЧОКИ - ЛЮБЕН ЧОЛАКОВ - МАРИН ЧОЛАКОВ" с управител Марин Ј Чолаков. собственик на 1/11 идеална част от 292.67 кв.м. , с площ 26.606 кв.м., съгласно Договор за прекратяване на съсобственост върху недвижим имот от 04.01.2010г.:


ЕТ "ПИМ - КИНА МИХАЙЛОВА" с управител Кина Михайлова. собственик на 1/11 идеална част от 292.67 кв.м. , с площ 26.606 кв.м., съгласно Договор за прекратяване на съсобственост върху недвижим имот от 07.01.2010г..

ДОПЪЛНИТЕЛЕН ЛИСТ 2 КЪМ АОС №6512/03.05.2018 г.

С договор от 20.05.2019 г. 26,606 кв.м. от имота са продадени на Симона Семова.
С договор от 20.05.2019 г. 26,606 кв.м. от имота са продадени на ЕТ "Ирена-77- Ирена Начева".
С договор от 20.05.2019 г. 26,606 кв.м. от имота са продадени на Галя Бялкова.


УТВЪРЖДАВАМ

КМЕТ НА ОБЩИНА ГЛАВЕН МЯСТО
ДАНИЕЛ ПАНОВ



ИЗГОТВИЛ:
/Сн. Димитрова/





СЛУЖБА ПО ГЕОДЕЗИЯ, КАРТОГРАФИЯ И КАДАСТЪР - ГР. ВЕЛИКО ТЪРНОВО

5000, ПОЩЕНСКА КУТИЯ – 331, Бул. "Цар Т.СВЕТОСЛАВ" №59, 062/622536; 623889,
veliko.tarnovo@cadastre.bg, БУЛСТАТ:130362903

СКИЦА НА ПОЗЕМЛЕН ИМОТ № 15-1316393-14.12.2023 г.

Поземлен имот с идентификатор **10447.515.7346**

Гр. **Велико Търново**, общ. **Велико Търново**, обл. **Велико Търново**

По кадастралната карта и кадастралните регистри, одобрени със **Заповед РД-18-86/19.09.2008 г.**
на **ИЗПЪЛНИТЕЛЕН ДИРЕКТОР НА АГКК**

Последно изменение на кадастралната карта и кадастралните регистри, засягащо поземления имот е от
02.10.2023 г.

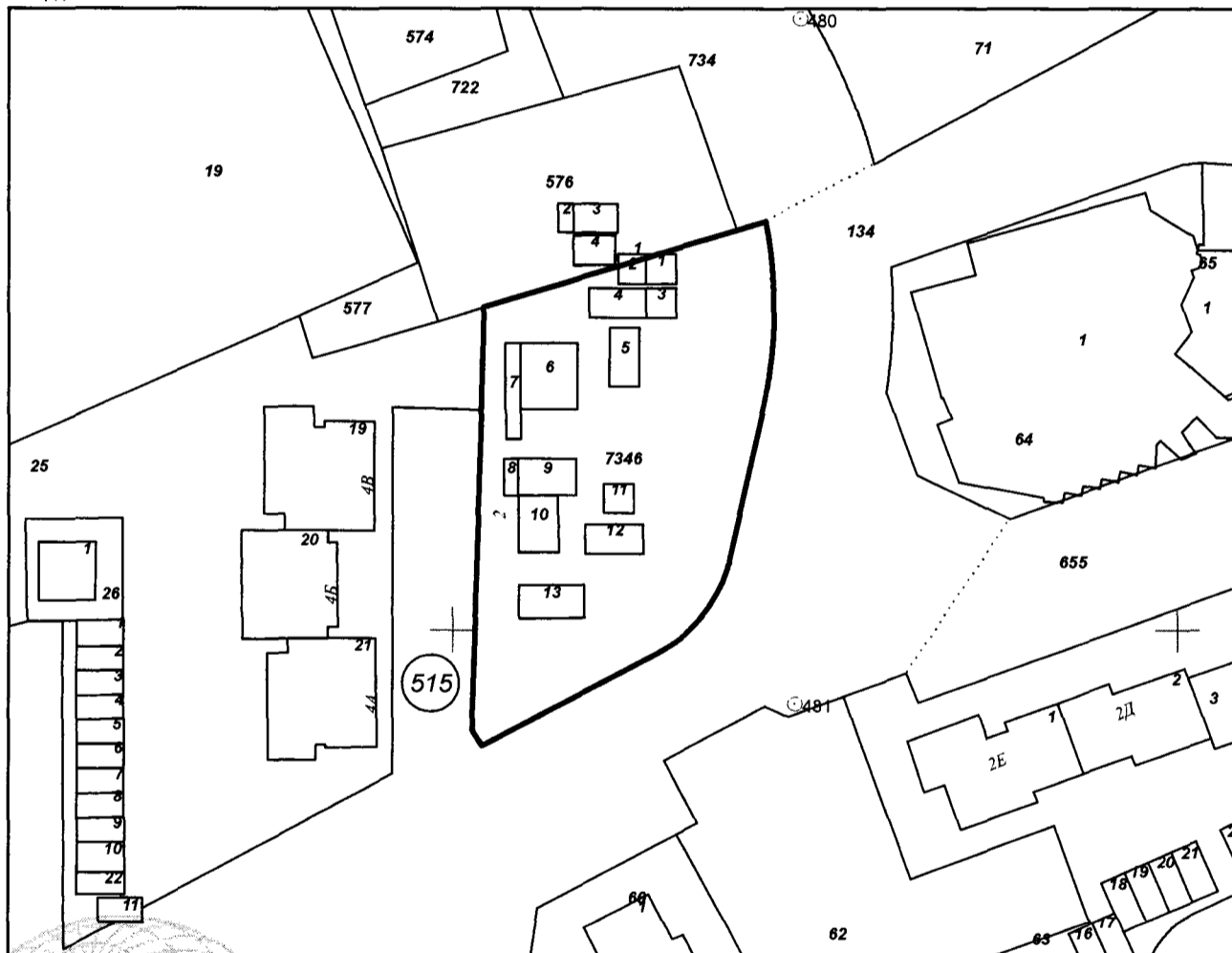
Адрес на поземления имот: **гр. Велико Търново, ж.к. Бузлуджа, ул. ГЕОРГИ ИЗМИРЛИЕВ №**

Площ: **2126 кв. м**

Трайно предназначение на територията: **Урбанизирана**

Начин на трайно ползване: **Комплексно застрояване**

Координатна система ККС2005



М 1:1000

Предишен идентификатор: **10447.515.24; 10447.515.23**

Номер по предходен план: **квартал: 336, парцел: X**

Скица № **15-1316393-14.12.2023 г.** издадена въз основа на
заявление с входящ № **01-696330-14.12.2023 г.**

КИРИЛ

3 КИРИЛОВ ОБА Велико Търново



Съседни: 10447.515.25, 10447.515.134, 10447.515.734, 10447.515.576

Собственици по данни от КРНИ:

1. НИКОЛА БЕНОВ

Ид. част 1/12, площ 166.67 кв. м от правото на собственост
Нотариален акт № 41 том 1 рег. 232 дело 61 от 22.01.2002г., издаден от Районен съд гр. Велико Търново
Ид. част 1/11/292.67/2126, площ 26.606 кв. м от правото на собственост

Договор № 150 том 21 рег. 9137 от 27.11.2009г., издаден от Служба по вписванията гр. Велико Търново

2. ГЕНОВЕВА ГАНЧЕВА - ШМУЕЛ

Ид. част 1/12, площ 2000 кв. м от правото на собственост
Нотариален акт № 130 том 12 рег. 6539 дело 2931 от 17.12.2002г., издаден от Районен съд гр. Велико Търново

3. СИМОНА РАЧЕВА

Ид. част 1/12, площ 166.67 кв. м от правото на собственост
Нотариален акт № 191 том 9 рег. 3696 дело 2207 от 04.05.2006г., издаден от Служба по вписванията гр. Велико Търново

4. 104052127, ЕТ "Генуа-Галя Бакърджиева"

Ид. част 1/12, площ 166.67 кв. м от правото на собственост
Договор № 97 том 1 от 14.01.2002г., издаден от Районен съд гр. Велико Търново

5. 104023990, ЕТ "Ирена-77-Ирена Начева"

Ид. част 1/12, площ 166.67 кв. м от правото на собственост
Договор № 197 том 1 от 30.01.2002г., издаден от Районен съд гр. Велико Търново

6. ЕТ "Чоки-Любен Чолаков"

Ид. част 1/12, площ 166.67 кв. м от правото на собственост
Договор № 159 том 1 от 22.01.2002г., издаден от Районен съд гр. Велико Търново

7. 104675754, "Атлетик" ООД

Ид. част 1/12, площ 166.67 кв. м от правото на собственост
Нотариален акт № 150 том 2 рег. 868 дело 442 от 30.01.2007г., издаден от Служба по вписванията гр. Велико Търново

8. ЕТ "ПИМ - КИНА МИХАЙЛОВА"

Ид. част 1/12, площ 2000 кв. м от правото на собственост
Договор № 123 том 1 рег. 166 от 17.01.2002г., издаден от Районен съд гр. Велико Търново

9. Милен Михайлов Михайлов

Ид. част 1/12, площ 166.67 кв. м от правото на собственост
Нотариален акт № 7 том 13 рег. 5801 дело 2117 от 25.06.2013г., издаден от Служба по вписванията гр. Велико Търново

10. РУМЕН ПЕТРОВ ШАНКУЛОВ

Ид. част 1/12 от правото на собственост
Нотариален акт № 82 том 1 рег. 353 дело 86 от 20.01.2017г., издаден от Служба по вписванията гр. Велико Търново

Ид. част 1/11 от 292.67/2126 от правото на собственост
Нотариален акт № 82 том 1 рег. 353 дело 86 от 20.01.2017г., издаден от Служба по вписванията гр. Велико Търново

11. РУМЕН ШАНКУЛОВ

площ 26.606 кв. м от правото на собственост
Нотариален акт за дарение на недвижим имот № 143 том II рег. 1270 дело 352 от 22.02.2017г., издаден от Служба по вписванията гр. Велико Търново

12. 000133634, ОБЩИНА ВЕЛИКО ТЪРНОВО

Ид. част 106.424/2126 от правото на собственост
Акт за частна общинска собственост 6512 № 185 том 8 рег. 3842 от 17.05.2018г., издаден от Служба по вписванията гр. Велико Търново

13. ИРЕНА ЦВЯТКОВА

Ид. част 193.27/2126 от правото на собственост
Нотариален акт № 25 том 20 рег. 7207 дело 3095 от 07.09.2023г., издаден от Служба по вписванията гр. Велико Търново


Носители на други вещни права по данни от КРНИ:

няма данни

Скица № 15-1316393-14.12.2023 г. издадена въз основа на
заявление с входящ № 01-696330-14.12.2023 г.

КИРИЛ

КИРИЛОВ ОБА Велико Търново



Сгради, които попадат върху имота

1. Сграда 10447.515.7346.1: застроена площ 16 кв. м, брой етажи 1, предназначение: **Сграда за търговия**
2. Сграда 10447.515.7346.2: застроена площ 12 кв. м, брой етажи 1, предназначение: **Сграда за търговия**
3. Сграда 10447.515.7346.3: застроена площ 17 кв. м, брой етажи 1, предназначение: **Сграда за търговия**
4. Сграда 10447.515.7346.4: застроена площ 32 кв. м, брой етажи 1, предназначение: **Сграда за търговия**
5. Сграда 10447.515.7346.5: застроена площ 33 кв. м, брой етажи 1, предназначение: **Сграда за търговия**
6. Сграда 10447.515.7346.6: застроена площ 72 кв. м, брой етажи 1, предназначение: **Сграда за търговия**
7. Сграда 10447.515.7346.7: застроена площ 27 кв. м, брой етажи 1, предназначение: **Складова база, склад**
8. Сграда 10447.515.7346.8: застроена площ 10 кв. м, брой етажи 1, предназначение: **Складова база, склад**
9. Сграда 10447.515.7346.9: застроена площ 40 кв. м, брой етажи 1, предназначение: **Сграда за търговия**
10. Сграда 10447.515.7346.10: застроена площ 43 кв. м, брой етажи 1, предназначение: **Сграда за търговия**
11. Сграда 10447.515.7346.11: застроена площ 16 кв. м, брой етажи 1, предназначение: **Сграда за търговия**
12. Сграда 10447.515.7346.12: застроена площ 32 кв. м, брой етажи 1, предназначение: **Сграда за търговия**
13. Сграда 10447.515.7346.13: застроена площ 41 кв. м, брой етажи 1, предназначение: **Сграда за търговия**



Скица № 15-1316393-14.12.2023 г. издадена въз основа на
заявление с входящ № 01-696330-14.12.2023 г.

КИРИЛ

КИРИЛОВ ОБА Велико Търново

Препис-извлечение от Протокол № 54
от заседание на Общинския съвет,
проведено на 24.09.2009 година.

ОТНОСНО: Прекратяване на съсобственост чрез продажба.

РЕШЕНИЕ № 700

I./1/ На основание чл. 21, ал. 1, т. 8 от ЗМСМА, чл.36 ал.1 т. 2 от ЗОС, чл. 49, ал. 1, т. 3 от Наредбата за реда на придобиване, управление и разпореждане с общинско имущество, Великотърновски Общински съвет дава съгласие да се прекрати съсобствеността чрез продажба на част от общински имот, с площ от 26,606 кв.м., равняващи се на 1/ 11 идеална част от 292,67 кв.м., представляващи общинска част от поземлен имот с идентификатор 10447.515.7346 по КККР на град Велико Търново, а по ПУП - ПР представляващ 292,67/ 2126 ид. части от УПИ Х, целият с площ от 2126 кв. м., попадащ в строителен квартал № 336, ЖК „Бузлуджа”, ул.„Георги Измирлиев” гр. Велико Търново, актуван с АОС №4241/04.07.2007 г., в полза на ЕТ „Димитрина Василева - БОС” със седалище и адрес на управление гр. Левски, ул. „Райна Княгиня” № 43, област Плевен, с управител Димитрина а Василева. с ЕГН :

I./2/ Утвърждава експертната оценка на идеална част от УПИ Х от строителен квартал 336 по плана на гр. Велико Търново, с площ от 26,606 /двадесет и шест цяло шестстотин и шест хилядни/ кв. м., изготвена от лицензиран оценител, в размер на 4 100,00 /четири хиляди и сто/ лева без начислен ДДС, която сума следва да бъде внесена по сметка на Община Велико Търново IBAN BG43 SOMB 9130 8424761244 код 44 56 00 BIC SOMBBGSF при Общинска банка АД клон Велико Търново. Молителят следва да заплати и следните дължими суми: ДДС върху стойността на земята; 2% режийни разноски, в размер на 82.00 лв. по сметка на Община Велико Търново IBAN BG 36 SOMB 9130 31 24758000 при Общинска банка АД клон Велико Търново; 1.3 % местен данък в размер на 53,30 лв. по сметка на Община Велико Търново IBAN BG43 SOMB 9130 8424761244 код 44 25 00 BIC SOMBBGSF при Общинска банка АД клон Велико Търново, както и 192 лева стойност на експертната оценка по сметка на Община Велико Търново.

II./1/ На основание чл. 21 ал.1 т.8 от ЗМСМА, чл.36 ал.1 т.2 от ЗОС, чл.49 ал.1 т.3 от Наредбата за реда на придобиване, управление и разпореждане с общинско имущество, дава съгласие да се прекрати съсобствеността чрез продажба на част от общински имот, с площ от 26,606 кв. м., равняващи се на 1/11 идеална част от 292,67 кв.м., представляващи общинска част от поземлен имот с идентификатор 10447.515.7346 по КККР на град Велико Търново, а по ПУП-ПР представляващ 292,67/2126 ид. части от УПИ Х, целият с площ от 2126 кв. м., попадащ в строителен квартал № 336, ЖК „Бузлуджа”, ул. „Георги Измирлиев” гр. Велико Търново, актуван с АОС №4241/04.07.2007 г., в полза на ЕТ „Генуа – Галя Бакърджиева” със седалище и адрес на управление гр. Велико Търново, ул. „Г. Измирлиев” № –Е, с управител Галя Бакърджиева от

II./2/ Утвърждава експертната оценка на идеална част от УПИ Х от строителен квартал 336 по плана на гр. Велико Търново, с площ от 26,606 /двадесет и шест цяло шестстотин и шест хилядни/ кв. м., изготвена от лицензиран оценител, в размер на 4 100,00 /четири хиляди и сто/ лева без начислен ДДС, която сума следва да бъде внесена по сметка на Община Велико Търново IBAN BG43 SOMB 9130 8424761244 код 44 56 00 BIC SOMBBGSF при Общинска банка АД клон Велико Търново. Молителят следва да заплати и следните дължими суми: ДДС върху стойността на земята; 2% режийни разноски, в размер на 82.00 лв. по сметка на Община Велико Търново IBAN BG 36 SOMB 9130 31 24758000 при Общинска банка АД клон Велико Търново; 1.3 % местен данък в размер на 53,30 лв. по сметка на Община Велико Търново IBAN BG43 SOMB 9130 8424761244 код 44 25 00 BIC SOMBBGSF при Общинска банка АД клон Велико Търново и 192 лева стойност на експертната оценка по сметка на Община Велико Търново.

III./1/ На основание чл. 21 ал.1 т.8 от ЗМСМА, чл.36 ал.1 т.2 от ЗОС, чл.49 ал.1 т.3 от Наредбата за реда на придобиване, управление и разпореждане с общинско имущество, дава съгласие да се прекрати съсобствеността чрез продажба на част от общински имот, с площ от 26,606 кв.м., равняващи се на 1/11 идеална част от 292,67 кв. м., представляващи общинска част от поземлен имот с идентификатор 10447.515.7346 по КККР на град Велико Търново, а по ПУП-ПР представляващ 292,67/2126 ид. части от УПИ Х, целият с площ от 2126 кв.м., попадащ в строителен квартал № 336, ЖК „Бузлуджа”, ул.

"Георги Измирлиев" гр. Велико Търново, актуван с АОС №4241/04.07.2007 г., в полза на ЕТ „Пим - Кина Михайлова“ със седалище и адрес на управление град Велико Търново, улица „Филип Тотю“ №11, вх. "Б", с управител Кина Михайлова.

III./2/ Утвърждава експертната оценка на идеална част от УПИ X от строителен квартал 336 по плана на гр. Велико Търново, с площ от 26.606 /двадесет и шест цяло шестстотин и шест хилядни/ кв. м., изготвена от лицензиран оценител, в размер на 4 100,00 /четири хиляди и сто/ лева без начислен ДДС, която сума следва да бъде внесена по сметка на Община Велико Търново IBAN BG43 SOMB 9130 8424761244 код 44 56 00 BIC SOMBBGSF при Общинска банка АД клон Велико Търново. Молителят следва да заплати и следните дължими суми: ДДС върху стойността на земята; 2% режийни разноски, в размер на 82,00 лв. по сметка на Община Велико Търново IBAN BG 36 SOMB 9130 31 24758000 при Общинска банка АД клон Велико Търново; 1,3 % местен данък в размер на 53,30 лв. по сметка на Община Велико Търново IBAN BG43 SOMB 9130 8424761244 код 44 25 00 BIC SOMBBGSF при Общинска банка АД клон Велико Търново и 192 лева стойност на експертната оценка по сметка на Община Велико Търново.

IV./1/ На основание чл. 21, ал.1, т.8 от ЗМСМА, чл. 36, ал.1, т. 2 от ЗОС, чл. 49 ал. 1, т. 3 от Наредбата за реда на придобиване, управление и разпореждане с общинско имущество, дава съгласие да се прекрати съсобствеността чрез продажба на част от общински имот, с площ от 26, 606 кв.м., равняващи се на 1/11 идеална част от 292, 67 кв.м., представляващи общинска част от поземлен имот с идентификатор 10447.515.7346 по КККР на град Велико Търново, а по ПУП-ПР представляващ 292,67/ 2126 ид. части от УПИ X, целият с площ от 2126 кв. м., попадащ в строителен квартал № 336, ЖК „Бузлуджа“, ул. „Георги Измирлиев“ гр. Велико Търново, актуван с АОС № 4241/ 04.07.2007 г., в полза на „АТЛЕТИК“ ООД със седалище и адрес на управление град Велико Търново, улица „Асти“ №8, с управител Георги Ганчев.

IV./2/ Утвърждава експертната оценка на идеална част от УПИ X от строителен квартал 336 по плана на гр. Велико Търново, с площ от 26.606 /двадесет и шест цяло шестстотин и шест хилядни/ кв.м., изготвена от лицензиран оценител, в размер на 4 100,00 /четири хиляди и сто/ лева без начислен ДДС, която сума следва да бъде внесена по сметка на Община Велико Търново IBAN BG43 SOMB 9130 8424761244 код 44 56 00 BIC SOMBBGSF при Общинска банка АД клон Велико Търново. Молителят следва да заплати и следните дължими суми: ДДС върху стойността на земята; 2% режийни разноски, в размер на 82,00 лв. по сметка на Община Велико Търново IBAN BG 36 SOMB 9130 31 24758000 при Общинска банка АД клон Велико Търново; 1,3 % местен данък в размер на 53,30 лв. по сметка на Община Велико Търново IBAN BG43 SOMB 9130 8424761244 код 44 25 00 BIC SOMBBGSF при Общинска банка АД клон Велико Търново и 192 лева стойност на експертната оценка по сметка на Община Велико Търново.

V./1/ На основание чл. 21 ал.1 т.8 от ЗМСМА, чл.36 ал.1 т.2 от ЗОС, чл.49 ал.1 т.3 от Наредбата за реда на придобиване, управление и разпореждане с общинско имущество, дава съгласие да се прекрати съсобствеността чрез продажба на част от общински имот, с площ от 26,606 кв.м., равняващи се на 1/11 идеална част от 292,67 кв. м., представляващи общинска част от поземлен имот с идентификатор 10447.515.7346 по КККР на град Велико Търново, а по ПУП-ПР представляващ 292,67/ 2126 ид. части от УПИ X, целият с площ от 2126 кв. м., попадащ в строителен квартал № 336, ЖК „Бузлуджа“, ул. „Георги Измирлиев“ гр. Велико Търново, актуван с АОС №4241/04.07.2007 г., в полза на ЕТ "ЧОКИ - Любен Чолаков" със седалище и адрес на управление с.Росно, обл. Велико Търново, с управител Любен I Чолаков.

V./2/ Утвърждава експертната оценка на идеална част от УПИ X от строителен квартал 336 по плана на гр. Велико Търново, с площ от 26.606 /двадесет и шест цяло шестстотин и шест хилядни/ кв. м., изготвена от лицензиран оценител, в размер на 4 100,00 /четири хиляди и сто/ лева без начислен ДДС, която сума следва да бъде внесена по сметка на Община Велико Търново IBAN BG43 SOMB 9130 8424761244 код 44 56 00 BIC SOMBBGSF при Общинска банка АД клон Велико Търново. Молителят следва да заплати и следните дължими суми: ДДС върху стойността на земята; 2% режийни разноски, в размер на 82,00 лв. по сметка на Община Велико Търново IBAN BG 36 SOMB 9130 31 24758000 при Общинска банка АД клон Велико Търново; 1,3 % местен данък в размер на 53,30 лв. по сметка на Община Велико Търново IBAN BG43 SOMB 9130 8424761244 код 44 25 00 BIC SOMBBGSF при Общинска банка АД клон Велико Търново и 192 лева стойност на експертната оценка по сметка на Община Велико Търново.

VI./1/ На основание чл. 21, ал.1, т.8 от ЗМСМА, чл.36 ал.1 т.2 от ЗОС, чл.49 ал.1 т.3 от Наредбата за реда на придобиване, управление и разпореждане с общинско имущество, дава съгласие да се прекрати съсобствеността чрез продажба на част от общински имот, с площ от 26,606 кв.м., равняващи се на 1/11 идеална част от 292.67 кв.м., представляващи общинска част от поземлен имот с идентификатор 10447.515.7346 по КККР на град Велико Търново, а по ПУП-ПР представляващ 292,67/2126 ид. части от УПИ Х, целият с площ от 2126 кв.м., попадащ в строителен квартал № 336, ЖК „Бузлуджа“, ул.„Георги Измирлиев“ гр. Велико Търново, актуван с АОС №4241/04.07.2007 г., в полза на Никола Бенов от

VI./2/ Утвърждава експертната оценка на идеална част от УПИ Х от строителен квартал 336 по плана на гр. Велико Търново, с площ от 26,606 /двадесет и шест цяло шестстотин и шест хилядни/ кв. м., изготвена от лицензиран оценител, в размер на 4 100,00 /четири хиляди и сто/ лева без начислен ДДС, която сума следва да бъде внесена по сметка на Община Велико Търново IBAN BG43 SOMB 9130 8424761244 код 44 56 00 BIC SOMBBGSF при Общинска банка АД клон Велико Търново. Молителят следва да заплати и следните дължими суми: ДДС върху стойността на земята; 2% режийни разноски, в размер на 82.00 лв. по сметка на Община Велико Търново IBAN BG 36 SOMB 9130 31 24758000 при Общинска банка АД клон Велико Търново; 1.3 % местен данък в размер на 53,30 лв. по сметка на Община Велико Търново IBAN BG43 SOMB 9130 8424761244 код 44 25 00 BIC SOMBBGSF при Общинска банка АД клон Велико Търново и 192 лева стойност на експертната оценка по сметка на Община Велико Търново.

VII./1/ На основание чл. 21, ал.1, т.8 от ЗМСМА, чл. 36, ал.1, т. 2 от ЗОС, чл. 49 ал. 1, т. 3 от Наредбата за реда на придобиване, управление и разпореждане с общинско имущество, дава съгласие да се прекрати съсобствеността чрез продажба на част от общински имот, с площ от 26,606 кв.м., равняващи се на 1/11 идеална част от 292.67 кв. м., представляващи общинска част от поземлен имот с идентификатор 10447.515.7346 по КККР на град Велико Търново, а по ПУП-ПР представляващ 292,67/2126 ид. части от УПИ Х, целият с площ от 2126 кв. м., попадащ в строителен квартал № 336, ЖК „Бузлуджа“, ул. „Георги Измирлиев“ гр. Велико Търново, актуван с АОС №4241/04.07.2007 г., в полза на Геновева Ганчева – Шмуел от

VII./2/ Утвърждава експертната оценка на идеална част от УПИ Х от строителен квартал 336 по плана на гр. Велико Търново, с площ от 26.606 /двадесет и шест цяло шестстотин и шест хилядни/ кв. м., изготвена от лицензиран оценител, в размер на 4 100,00 /четири хиляди и сто/ лева без начислен ДДС, която сума следва да бъде внесена по сметка на Община Велико Търново IBAN BG43 SOMB 9130 8424761244 код 44 56 00 BIC SOMBBGSF при Общинска банка АД клон Велико Търново. Молителят следва да заплати и следните дължими суми: ДДС върху стойността на земята; 2% режийни разноски, в размер на 82.00 лв. по сметка на Община Велико Търново IBAN BG 36 SOMB 9130 31 24758000 при Общинска банка АД клон Велико Търново; 1.3 % местен данък в размер на 53,30 лв. по сметка на Община Велико Търново IBAN BG43 SOMB 9130 8424761244 код 44 25 00 BIC SOMBBGSF при Общинска банка АД клон Велико Търново и 192 лева стойност на експертната оценка по сметка на Община Велико Търново.

VIII./1/ На основание чл. 21, ал. 1, т. 8 от ЗМСМА, чл. 36, ал. 1, т. 2 от ЗОС, чл. 49 ал. 1, т. 3 от Наредбата за реда на придобиване, управление и разпореждане с общинско имущество, дава съгласие да се прекрати съсобствеността чрез продажба на част от общински имот, с площ от 26,606 кв. м., равняващи се на 1/ 11 идеална част от 292.67 кв. м., представляващи общинска част от поземлен имот с идентификатор 10447.515.7346 по КККР на град Велико Търново, а по ПУП-ПР представляващ 292,67/2126 ид. части от УПИ Х, целият с площ от 2126 кв. м., попадащ в строителен квартал № 336, ЖК „Бузлуджа“, ул. „Георги Измирлиев“ гр. Велико Търново, актуван с АОС № 4241/ 04.07.2007 г., в полза на Симона Рачева от

VIII./2/ Утвърждава експертната оценка на идеална част от УПИ Х от строителен квартал 336 по плана на гр. Велико Търново, с площ от 26,606 /двадесет и шест цяло шестстотин и шест хилядни/ кв. м., изготвена от лицензиран оценител, в размер на 4 100,00 /четири хиляди и сто/ лева без начислен ДДС, която сума следва да бъде внесена по сметка на Община Велико Търново IBAN BG43 SOMB 9130 8424761244 код 44 56 00 BIC SOMBBGSF при Общинска банка АД клон Велико Търново. Молителят следва да заплати и следните дължими суми: ДДС върху стойността на земята; 2% режийни разноски, в размер на 82.00 лв. по сметка на Община Велико Търново IBAN BG 36 SOMB 9130 31 24758000 при Общинска банка АД клон Велико Търново; 1.3 % местен данък в размер на 53,30 лв. по сметка на Община Велико Търново IBAN BG43 SOMB 9130 8424761244 код 44 25 00 BIC SOMBBGSF при

Общинска банка АД клон Велико Търново и 192 лева стойност на експертната оценка по сметка на Община Велико Търново.

IX./1/ На основание чл. 21, ал.1, т. 8 от ЗМСМА, чл. 36, ал. 1, т. 2 от ЗОС, чл.49 ал.1, т. 3 от Наредбата за реда на придобиване, управление и разпореждане с общинско имущество, дава съгласие да се прекрати съсобствеността чрез продажба на част от общински имот, с площ от 26, 606 кв. м., равняващи се на 1/11 идеална част от 292.67 кв. м., представляващи общинска част от поземлен имот с идентификатор 10447.515.7346 по КККР на град Велико Търново, а по ПУП-ПР представляващ 292.67/2126 ид. части от УПИ Х, целият с площ от 2126 кв. м., попадащ в строителен квартал № 336, ЖК „Бузлуджа“, ул. „Георги Измирлиев“ гр. Велико Търново, актуван с АОС №4241/04.07.2007 г., в полза на **ЕТ „Ирена – 77 – Ирена Начева“** със седалище и адрес на управление гр. Велико Търново, ул.„Иван Сарафов“ № 5-А, с управител Ирена Цветкова. *me*

IX./2/ Утвърждава експертната оценка на идеална част от УПИ Х от строителен квартал 336 по плана на гр. Велико Търново, с площ от 26.606 /двадесет и шест цяло шестстотин и шест хилядни/ кв. м., изготвена от лицензиран оценител, в размер на 4 100.00 /четири хиляди и сто/ лева без начислен ДДС, която сума следва да бъде внесена по сметка на Община Велико Търново IBAN BG43 SOMB 9130 8424761244 код 44 56 00 BIC SOMBBGSF при Общинска банка АД клон Велико Търново. Молителят следва да заплати и следните дължими суми: ДДС върху стойността на земята; 2% режийни разноски, в размер на 82.00 лв. по сметка на Община Велико Търново IBAN BG 36 SOMB 9130 31 24758000 при Общинска банка АД клон Велико Търново; 1.3 % местен данък в размер на 53,30 лв. по сметка на Община Велико Търново IBAN BG43 SOMB 9130 8424761244 код 44 25 00 BIC SOMBBGSF при Общинска банка АД клон Велико Търново и 192 лева стойност на експертната оценка по сметка на Община Велико Търново.

X./1/ На основание чл. 21, ал. 1, т. 8 от ЗМСМА, чл. 36 ал. 1, т.2 от ЗОС, чл. 49 ал. 1 т. 3 от Наредбата за реда на придобиване, управление и разпореждане с общинско имущество, дава съгласие да се прекрати съсобствеността чрез продажба на част от общински имот, с площ от 26,606 кв. м., равняващи се на 1/11 идеална част от 292.67 кв. м., представляващи общинска част от поземлен имот с идентификатор 10447.515.7346 по КККР на град Велико Търново, а по ПУП-ПР представляващ 292.67/2126 ид. части от УПИ Х, целият с площ от 2126 кв. м., попадащ в строителен квартал № 336, ЖК „Бузлуджа“, ул. „Георги Измирлиев“ гр. Велико Търново, актуван с АОС №4241/04.07.2007 г., в полза на **Петър Шанкулов** от *me*

X./2/ Утвърждава експертната оценка на идеална част от УПИ Х от строителен квартал 336 по плана на гр. Велико Търново, с площ от 26.606 /двадесет и шест цяло шестстотин и шест хилядни/ кв.м., изготвена от лицензиран оценител, в размер на 4 100.00 /четири хиляди и сто/ лева без начислен ДДС, която сума следва да бъде внесена по сметка на Община Велико Търново IBAN BG43 SOMB 9130 8424761244 код 44 56 00 BIC SOMBBGSF при Общинска банка АД клон Велико Търново. Молителят следва да заплати и следните дължими суми: ДДС върху стойността на земята; 2% режийни разноски, в размер на 82.00 лв. по сметка на Община Велико Търново IBAN BG 36 SOMB 9130 31 24758000 при Общинска банка АД клон Велико Търново; 1.3 % местен данък в размер на 53,30 лв. по сметка на Община Велико Търново IBAN BG43 SOMB 9130 8424761244 код 44 25 00 BIC SOMBBGSF при Общинска банка АД клон Велико Търново и 192 лева стойност на експертната оценка по сметка на Община Велико Търново.

XI./1/ На основание чл. 21 ал.1 т.8 от ЗМСМА, чл.36 ал.1 т.2 от ЗОС, чл.49 ал.1 т.3 от Наредбата за реда на придобиване, управление и разпореждане с общинско имущество, дава съгласие да се прекрати съсобствеността чрез продажба на част от общински имот, с площ от 26,606 кв. м., равняващи се на 1/11 идеална част от 292,67 кв. м., представляващи общинска част от поземлен имот с идентификатор 10447.515.7346 по КККР на град Велико Търново, а по ПУП-ПР представляващ 292.67/2126 ид. части от УПИ Х, целият с площ от 2126 кв. м., попадащ в строителен квартал № 336, ЖК „Бузлуджа“, ул. „Георги Измирлиев“ гр. Велико Търново, актуван с АОС № 4241/ 04.07.2007 г., в полза на **Веселин Иванов** от *me*

XI./2/ Утвърждава експертната оценка на идеална част от УПИ Х от строителен квартал 336 по плана на гр. Велико Търново, с площ от 26.606 /двадесет и шест цяло шестстотин и шест хилядни/ кв. м., изготвена от лицензиран оценител, в размер на 4 100,00 /четири хиляди и сто/ лева без начислен ДДС, която сума следва да бъде внесена по сметка на Община Велико Търново IBAN BG43 SOMB 9130 8424761244 код 44 56 00 BIC SOMBBGSF при Общинска банка АД клон Велико Търново. Молителят

следва да заплати и следните дължими суми: ДДС върху стойността на земята; 2% режимни разноси, в размер на 82.00 лв. по сметка на Община Велико Търново IBAN BG 36 SOMB 9130 31 24758000 при Общинска банка АД клон Велико Търново; 1.3 % местен данък в размер на 53,30 лв. по сметка на Община Велико Търново IBAN BG43 SOMB 9130 8424761244 код 44 25 00 BIC SOMBBGSF при Общинска банка АД клон Велико Търново и 192 лева стойност на експертната оценка по сметка на Община Велико Търново.

XII. Възлага на Кмета на Община Велико Търново да извърши необходимите действия по прекратяване на съсобствеността при спазване разпоредбите на ЗОС и НРПУРОИ , като всички разходи по сделката бъдат заплатени от съсобствениците.

ВЯРНО:

/Р. Грънчаров/

ПРЕДСЕДАТЕЛ

ОБЩНСКИ СЪВЕТ

/АЛЕКСАНДЪР ЧОКОЙСКИ/

мн. Хенова

40

Кмет на община В. Търново
г-н Даниел Панов

9455-2588-2/24/11/23

МОЛБА

от Хенова

Гангева - Шмуел

Уважаеми господин кмете,

Моля да ми бъде разрешено да закупя недвижими имот (земля), която е собственост на общ. В. Търново с площ от около 17 м² и представлява идеална част от урегулиран поземлен имот - парцел X в строителен квартал 336 (триста тридесет и шест) в н.к. "Бузруджа" по РВП на ул. В. Търново.

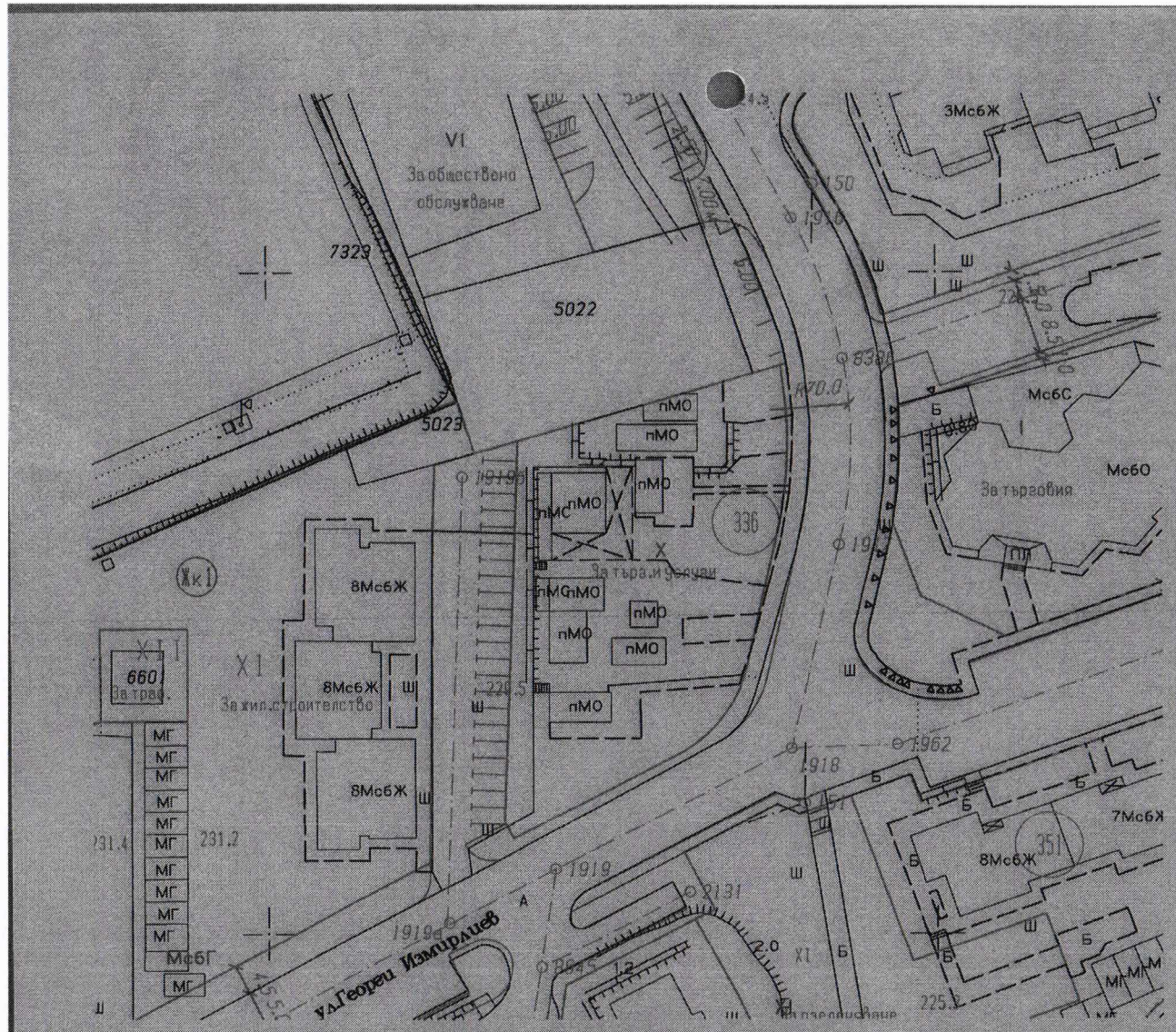
Имотът е със следните граници: изток - улица "Георги Измиравев", запад - паркинг, север - газтен имот № 5022 и юг - улица "Георги Измиравев".

Останалите собственици на посочения имот са закупили полагаемите части от общинския дял и в този дух искат изразяват искане за закупя своята част от общ. В. Търново.

гр. В. Търново
24.11.2023г.

Петровеца Гангев

С. Димитров
за кметството
из преписки



ОБЩИНА **ВЕЛИКО ТЪРНОВО**
 © "Майка България" №2, 5007 Велико Търново
 ☎ 062-619 302, факс: 062-627 997
 @ mayor@vt.bla.bg.com



с/м. 409 С. Димитрова
VELIKO TURNOVO MUNICIPALITY
 2, улица "България" №2, 5000 Veliko Turnovo, BULGARIA
 ☎ +359 062 619 306, факс +359 062 627 997
 @ mayor@vt.bla.bg.com

СКИЦА № 8.Д-734-49

Дата: 19.11.2023г.

за урегулиран/неурегулиран/поземлен имот 336
 в стр. Квартал 336
 по плана на гр. Велико Търново
 М 1: 1998
 Одобрен със заповед № 1183/2003г.

Имота е собственост /записан/ на:
 1. Община Велико Търново
 2. и други
 3. АЧОС № 6512/03.05.2018г.
 по

Документ за собственост

За имота има /няма/ открити съдебни процедури

Имот..... е с площ : Кв.м
 упи..... X..... е с площ 2197 Кв.м

скицата е платена с квитанция Освободена
 Важи за: Служебна

Начертал : Иванка И. Трайчева

Проверил : 23

Заверил : И. Миткова

Съгласувал : И. Миткова

Уличната регулация е (не е) приложена.
 За поземлен имот (са уредени; не са уредени; в процес на уреждане) регулационните отношения с ПИ
 За поземлен имот (са уредени; не са уредени; в процес на уреждане) регулационните отношения с ПИ
 За поземлен имот (са уредени; не са уредени; в процес на уреждане) регулационните отношения с ПИ
 За имота има (няма) открити процедури за изменение на ПП
 Имотът е (не е) предвиден за изграждането на обект - публична държавна или общинска собственост.....