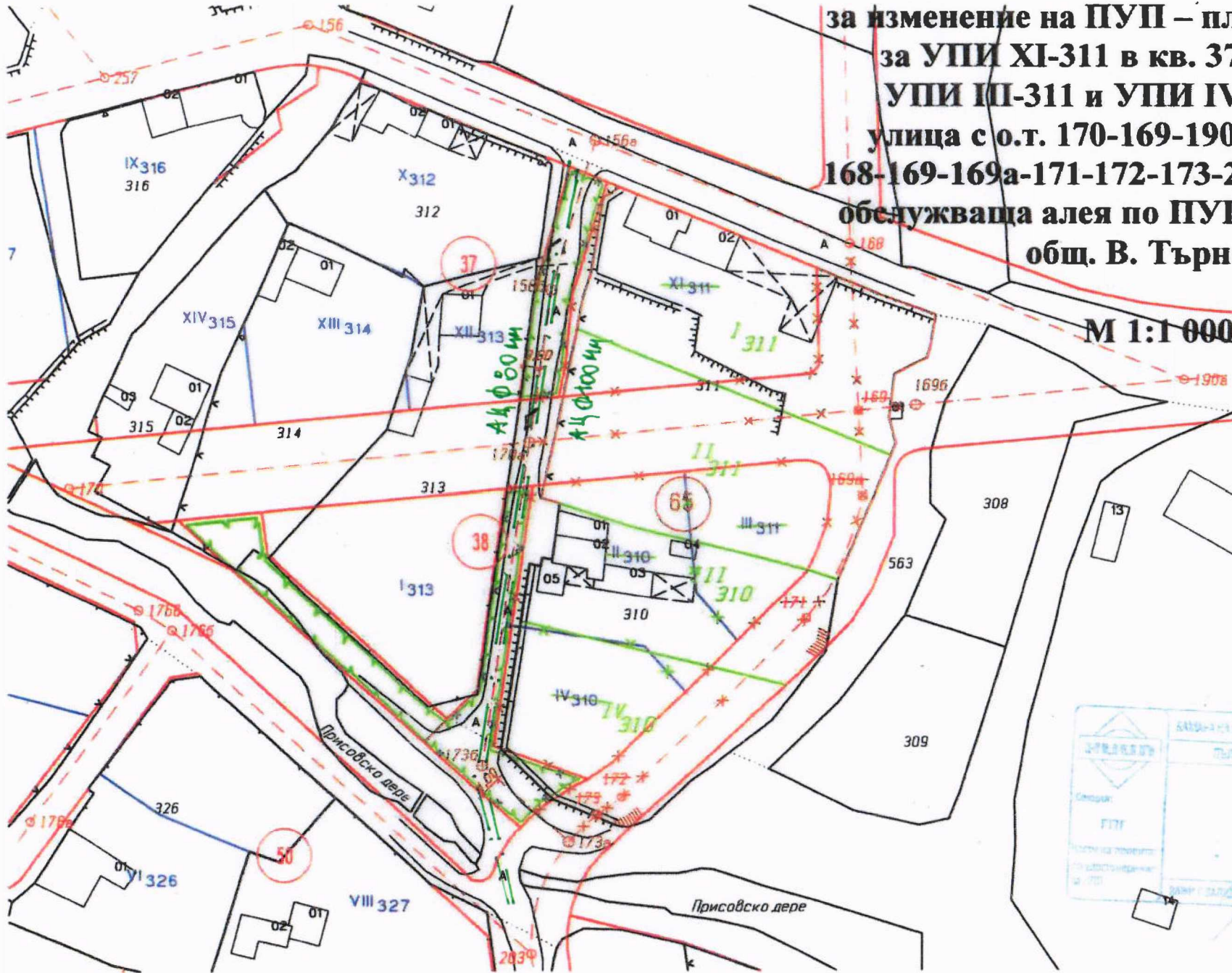


ПРОЕКТ

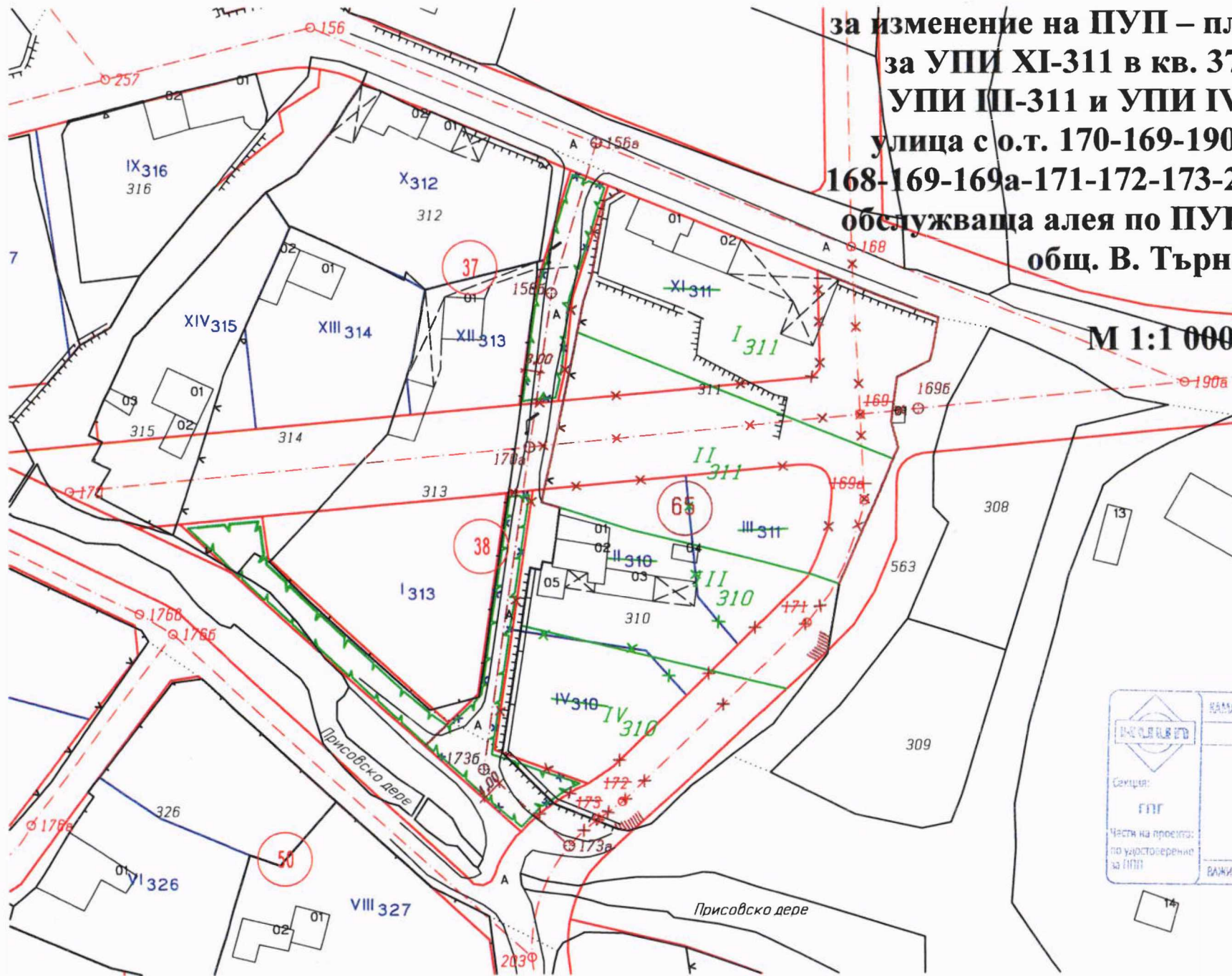
за изменение на ПУП – план за регулация
за УПИ XI-311 в кв. 37, УПИ П-310,
УПИ III-311 и УПИ IV-310 в кв. 38,
улица с о.т. 170-169-190а, улица с о.т.
168-169-169а-171-172-173-203 и прилежаща
обслужваща алея по ПУП на с. Присово,
общ. В. Търново,



ПРОЕКТ	КАДАСТЪР НА ИМУЩЕСТИТЕ С ИНВЕСТИЦИОННО ПРОЕКТИРАНЕ
	ТЪЛЪК ПРОЕКТА ИЛИ ПЛАНОВОСТНОСТ
Склад:	Регистрационен №: 03348
ГТТ	Име: НИКОЛАЙ ЯКОВЕВ
Дата на приемане:	Име: ЗАКОН
Съставител:	
Проверител:	

ПРОЕКТ

за изменение на ПУП – план за регулация
за УПИ XI-311 в кв. 37, УПИ II-310,
УПИ III-311 и УПИ IV-310 в кв. 38,
улица с о.т. 170-169-190а, улица с о.т.
168-169-169а-171-172-173-203 и прилежаща
обслужваща алея по ПУП на с. Присово,
общ. В. Търново,

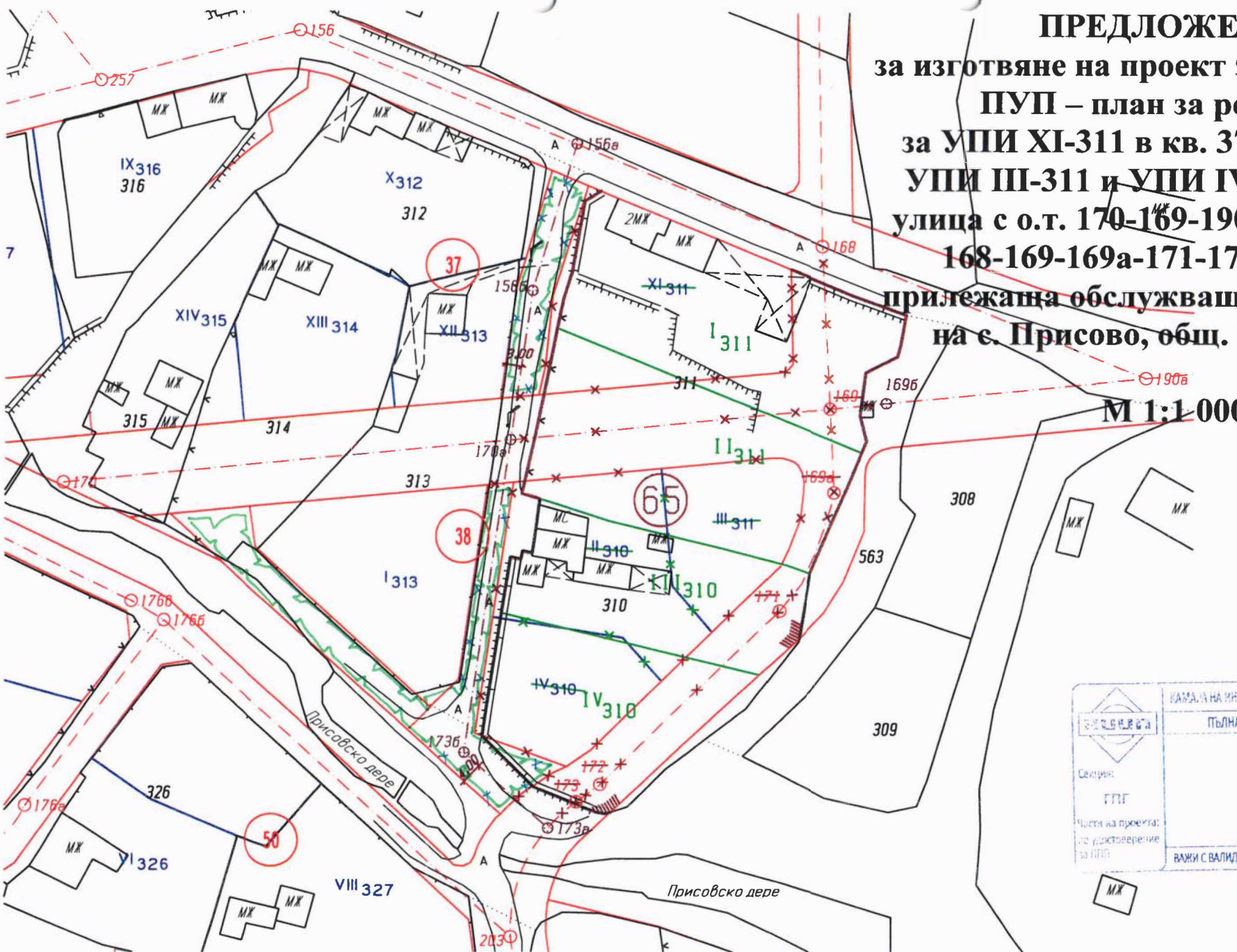


М 1:1 000

	КАМАРИ НА ИНЖЕНЕРИТЕ В ИНВЕСТИЦИОННОТО ПРОЕКТИРАНЕ
	ПЪЛНА ПРОЕКТАНТСКА ПРАВОМОЩНОСТ
	Регистрационен № 03018
	инж. НИКОЛАЙ КАДМЕР
Секция:	ГПГ
Част на проекта:	по удостоверение за ПУП
	ВАЖИ С ВАЛИКА
	МАТОЛИЧА

ПРЕДЛОЖЕНИЕ

за изготвяне на проект за изменение на
ПУП – план за регулация
за УПИ XI-311 в кв. 37, УПИ II-310,
УПИ III-311 и УПИ IV-310 в кв. 38,
улица с о.т. 170-169-190а, улица с о.т.
168-169-169а-171-172-173-203 и
прилежаща обслужваща алея по ПУП
на с. Присово, общ. В. Търново,



М 1:1 000

 Секция: ГПГ Частта на проекта: за удостоверение за ПУП	КАМАЛА НА ИНЖЕНЕРИТЕ В ИНВЕСТИЦИОННОТО ПРОЕКТИРАНЕ
	ПЪЛНА ПРОЕКТАНТСКА ПРАВОСПОСОБНОСТ
	Регистрационен № 03318
	инж. НИКОЛАЙ САДИЕВ
	Под ВАЖИ С ВАЛИДНО УДОСТОВЕР



СКИЦА № 94PP-1215-1#1

Дата: 10.06.22г.

за урегулиран/неурегулиран поземлен имот
X1311 и III311 в стр. Квартал 37, 38
по плана на гр.с. Селища

М 1: 1000

Одобрен със заповед № 586/1981г.

Имота е собственост за

1. Стефан Кенчев
 2. Донка Иванова
 3. Христена Кенчева
- по факт № 24 т. 9 град № 2584/1995г.

документ за собственост

За имота има няма открити съдебни процедури

УП Имот X1-311 е с площ: 1240 Кв.м
УПИ III-311 е с площ: 620 Кв.м

скицата е платена с квитанция № 5402107955/01.06.22г.

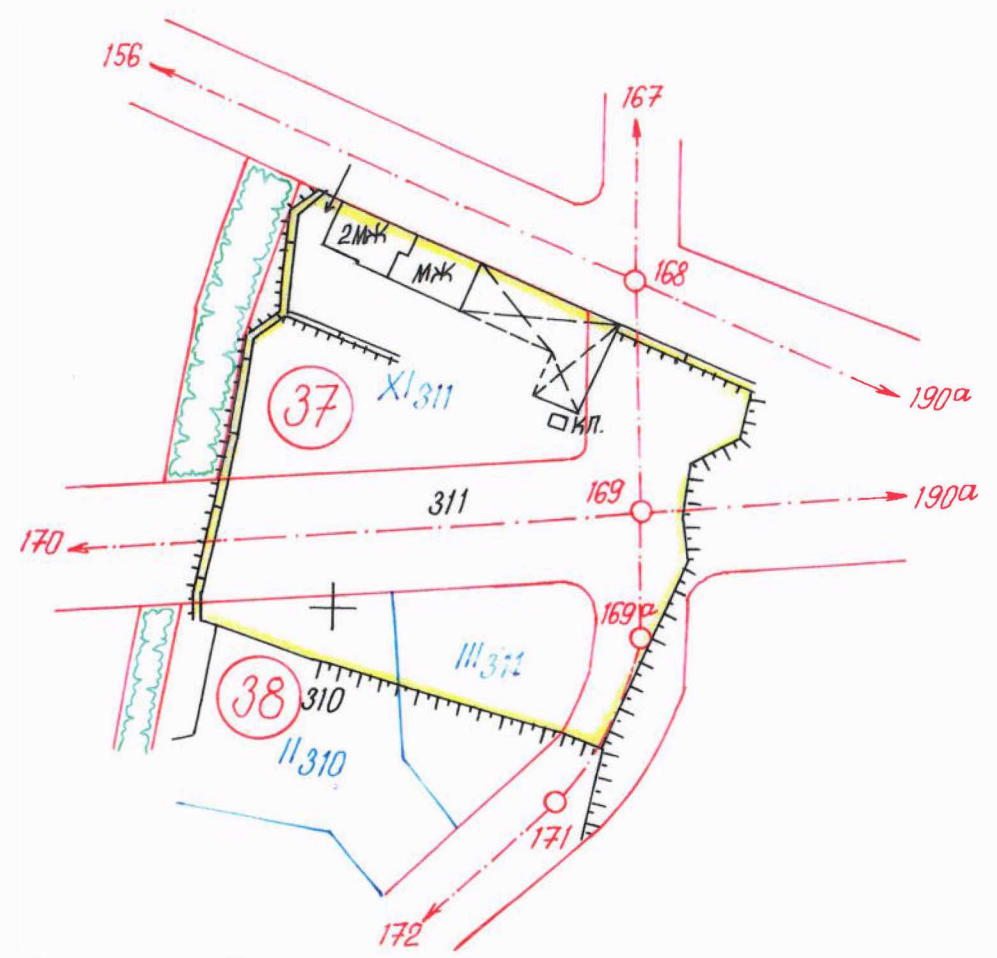
За 24.00 лв. + 26,00 лв. № 5402123761
Важи за своб. 05.08.22г.

Начертал: Глоба

Проверил: И. Захарова

Заверил: И. Захарова

Съгласувал: Г. Директор дирекция "СУТ"



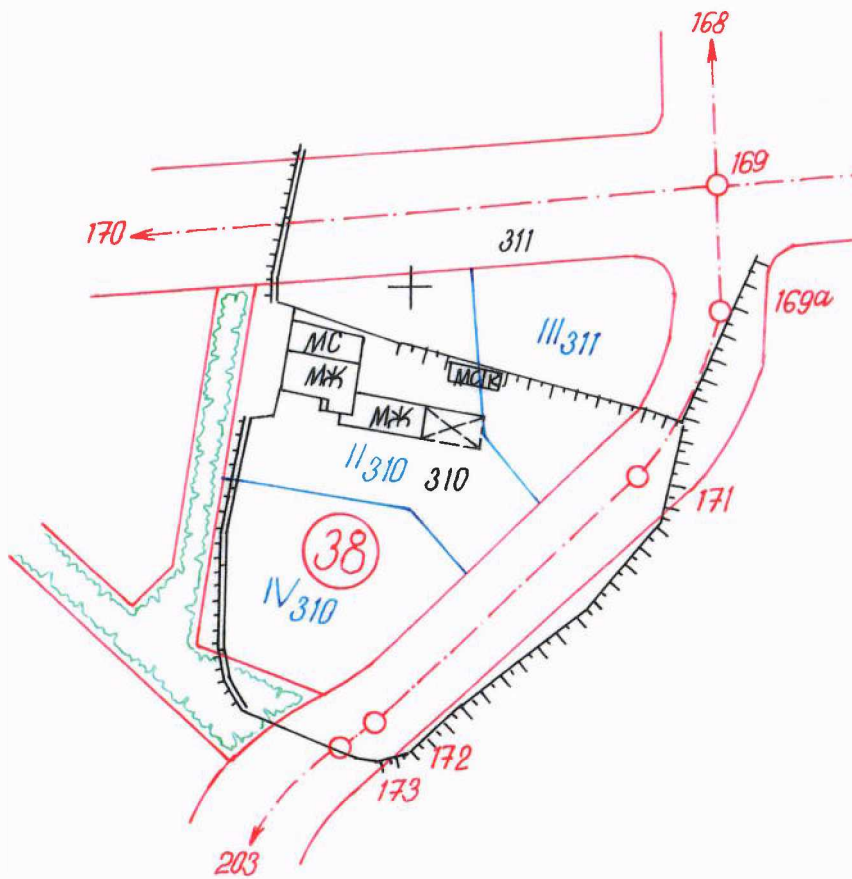
Заб.: Влада се като ПИ по оцветените линии с площ 3360 кв.м.!

Уличната регулация е (не е) приложена. КЪМ 156-168; не е приложена към ОКОК 168-169-169^а, 171 и 169-170

За поземлен имот X1-311	(са уредени; не са уредени; в процес на уреждане)	регулационните отношения с ПИ <u>общ. място</u>
За поземлен имот III-311	(са уредени; не са уредени; в процес на уреждане)	регулационните отношения с ПИ <u>310</u>
За поземлен имот	(са уредени; не са уредени; в процес на уреждане)	регулационните отношения с ПИ

За имота има (няма) открити процедури за изменение на ПУП

Имотът е (не е) предвиден за изграждането на обект - публична държавна или общинска собственост. част от ул.ца с ОКОК 168-169-169^а, 171 и





СКИЦА № 94.11.1-6245-1#1

Дата: 03.08.22г.

за урегулиран/неурегулиран/поземлен имот

МЗ 10 в стр. Квартал 38

по плана на гр./с/п/к Трояново

М 1: 1:1000

Одобрен със заповед № 336/1981г.

→ 190а

Имота е собственост /записан/ на:

1. <u>Петър</u>	<u>Тодинаров</u>
2. <u>Богдана</u>	<u>Тодинарова</u>
3. _____	_____

по факт № 19, т. 2, дело № 666/1974г.

документ за собственост

скицата е платена с квитанция № 5402121583/27.07.2022г.

За 50.00 лв.

Начертал:

Т. Тодина

Проверил:

И. Тодинарова

Заверил:

/ инж. В. Миткова /

Съгласувал:

Директор дирекция "СУТ"