


ДО
ВЕЛИКОТЪРНОВСКИ
ОБЩИНСКИ СЪВЕТ

Учредителски акт
ПК
08.12.23

УТМ - 6.1
220

Вх № 109/08.12.23

	ОБЩИНА В.ТЪРНОВО ПОЩ. КОД 5000
РЕГИСТРАЦИОНЕН ИНДЕКС И ДАТА	
09-00-919/08.12.23	

ПРЕДЛОЖЕНИЕ

от Кмета на Община Велико Търново

ОТНОСНО: Одобряване на задание и разрешаване изработването на проект за подробен устройствен план – парцеларен план (ПУП – ПП) за трасе на линеен обект на техническата инфраструктура – водопровод, в обхвата на ПИ с идентификатори 20242.47.8, 20242.47.21, 20242.47.325, 20242.47.324 и 20242.47.10 по КККР на гр. Дебелец, община Велико Търново

УВАЖАЕМИ ОБЩИНСКИ СЪВЕТНИЦИ,

В Община Велико Търново е постъпило заявление с вх. № 94ББ-5250-2/25.08.2023 г., допълнено с вх. № 94ББ-5250-3/03.10.2023 г., за одобряване на задание и разрешаване изработването на проект за подробен устройствен план от Борислав Борисов с адрес

„, в качеството на възложител.

Въз основа на нотариален акт за покупко-продажба на недвижим имот с № 261, том II, рег. № 3080, дело № 204 от 2018 г. по регистъра на нотариус с район на действие РС Велико Търново с рег. № 145 на Нотариалната камара, вписан с вх. рег. № 6313/09.08.2018 г., акт № 56, том XV, дело № 2979/2018 г. в Служба по вписванията Велико Търново, Борислав Борисов е собственик на поземлен имот (ПИ) с идентификатор 20242.47.8 по кадастралната карта и кадастралните регистри (КККР) на гр. Дебелец, община Велико Търново, одобрени със заповед № РД-18-702/11.10.2019 г. на изпълнителния директор на Агенцията по геодезия, картография и кадастър (АГКК), находящ се в местност „Селската лъка“, с площ 5776 кв. м, стар номер 04700..

Към заявлението са приложени: задание, съставено от възложителя, за изработване на проект за подробен устройствен план – парцеларен план (ПУП – ПП) по чл. 110, ал. 1, т. 5 от Закона за устройство на територията (ЗУТ); графично предложение, включително регистър на засегнатите имоти; гореописаният документ за собственост; писмо с изх. № 94-352/20.02.2023 г. на

дирекция „Поземлени отношения и комасация“ на Министерство на земеделието; заявление с вх. № 94ББ-5250-1/13.06.2023 г. на Община Велико Търново; ВиК схема за водоснабдяване на ПИ с идентификатор 20242.47.8 по КККР на гр. Дебелец – графична част, съгласувана от „ВиК Йовковци“ ООД на 02.05.2023 г.

За ПИ с идентификатор 20242.47.8 по КККР на гр. Дебелец са приложими предвижданията на общия устройствен план на община Велико Търново (ОУПО) заедно с „Правила и нормативи за прилагане на ОУПО“ (Правилата), одобрени с Решение № 507 от Протокол № 34/31.01.2013 г. на Общински съвет Велико Търново. Съгласно същите, имотът попада в устройствена зона „Жилищна зона с преобладаващо застрояване с малка височина“ (Жм), която се устройва и застроява съгласно чл. 8 от Правилата, с допустими стойности на устройствени показатели: максимална плътност на застрояване – 60%; максимална интензивност на застрояване (Кинт.) – 1,2; минимална необходима озеленена площ – 40%; характер на застрояване – ниско застрояване с височина до 10 м.

Във връзка с реализиране на инвестиционна инициатива на възложителя Борислав Борисов със заявлението се прави искане за одобряване на задание и даване на разрешение за изработване на проект за ПУП – ПП за трасе на нов водопровод РЕНД Ø90 мм като част от уличен водопровод, изготвено въз основа на ВиК схема, съгласувана с „ВиК Йовковци“ ООД, с цел да се захрани собствения на възложителя ПИ с идентификатор 20242.47.8 по КККР на гр. Дебелец с вода от водопроводната мрежа на гр. Дебелец. От мястото на присъединяване в улица с о.т. 179-177-176 по ПУП на гр. Дебелец ще се изгради нов водопровод в обхвата на улица с о.т. 177-178 по ПУП на гр. Дебелец до регулационната граница на населеното място, след което продължава в път, представляващ ПИ с идентификатор 20242.47.21 по КККР на гр. Дебелец, до ПИ с идентификатор 20242.47.8 по КККР на гр. Дебелец. Предмет на настоящата разработка е частта от трасето, разположена в неурегулирана територия. Предвиденият сервитут е съгласно Наредба № РД-02-20-1 от 05.03.2020 г. за условията и реда за определяне на размерите и разположението на сервитутните ивици и на специалния режим за упражняване на сервитутите на водоснабдителните и канализационните проводи (мрежи) и съоръжения извън населените места и селищните образувания.

Поземлените имоти, засегнати от трасето и сервитута на водопровода, съгласно представените графично предложение и регистър, са както следва:

- ПИ с идентификатор 20242.47.8 по КККР на гр. Дебелец – собственост на възложителя;
- ПИ с идентификатор 20242.47.21 по КККР на гр. Дебелец – общинска публична собственост, начин на трайно ползване (НТП) „За селскостопански, горски, ведомствен път“;
- ПИ с идентификатор 20242.47.325 по КККР на гр. Дебелец – общинска частна собственост, НТП „Гори и храсти в земеделска земя“;

- ПИ с идентификатор 20242.47.324 по КККР на гр. Дебелец – общинска публична собственост; НТП „За друг вид отпадъци“;

- ПИ с идентификатор 20242.47.10 по КККР на гр. Дебелец – частна собственост.

Имотите, в обхвата на разработката, не попадат в границите на защитена територия по смисъла на Закона за културното наследство (ЗКН), поради което не е необходимо провеждане на съгласуване по чл. 125, ал. 6 от Закона за устройство на територията (ЗУТ).

Образуваната преписка е изпратена по реда на чл. 128а, ал. 2 от ЗУТ за служебно съгласуване с „Електроразпределение Север“ АД. В срока по чл. 128а, ал. 2 от ЗУТ не е постъпил отговор от „ЕРП Север“ АД.

Служебно е изискано становище от кмета на гр. Дебелец. С писмо с вх. № 1007-00-17/15.11.2023 г. кметът на гр. Дебелец не възразява и дава съгласие по предложението на възложителя при условие, че строително-монтажните дейности се извършат при стриктно спазване на Наредбата за реда и условията, свързани с разкопаване на благоустроени общински терени и зелени площи при извършване на строителни и монтажни работи на елементи от техническата инфраструктура на територията на Община Велико Търново.

Предвид гореизложеното, предлагам на Великотърновския общински съвет да вземе следното

Р Е Ш Е Н И Е:

На основание чл. 21, ал. 1, т. 11 от Закона за местното самоуправление и местна администрация (ЗМСМА); чл. 124а, ал. 1 от Закона за устройство на територията (ЗУТ); във връзка със вх. № 94ББ-5250-2/25.08.2023 г., допълнено с вх. № 94ББ-5250-3/03.10.2023 г., за одобряване на задание и разрешаване изработването на проект за подробен устройствен план – парцеларен план (ПУП – ПП) по чл. 110, ал. 1, т. 5 от ЗУТ от Борислав [име] Борисов с адрес [адрес], в качеството на възложител; ВиК схема за водоснабдяване на ПИ с идентификатор 20242.47.8 по КККР на гр. Дебелец, съгласувана от „ВиК Йовковци“ ООД на 02.05.2023 г.; становище с вх. № 1007-00-17/15.11.2023 г. на кмета на гр. Дебелец; чл. 83, ал. 4 от ЗУТ; чл. 124б, ал. 1 във връзка с чл. 125, ал. 1 и 2 от ЗУТ, Великотърновският общински съвет реши:

1. Одобрява задание, изготвено от заявителя, за изработване на проект за ПУП – ПП за трасе на линеен обект на техническата инфраструктура – водопровод, в обхвата на поземлени имоти (ПИ) с идентификатори 20242.47.8, 20242.47.21, 20242.47.325, 20242.47.324 и 20242.47.10 по кадастралната карта и кадастралните регистри (КККР) на гр. Дебелец като част от трасето на уличен водопровод от водопроводната мрежа на гр. Дебелец с цел водоснабдяване на ПИ с идентификатор 20242. 47.8 по КККР на гр. Дебелец.

2. Дава разрешение за изработване на проект за ПУП – ПП за трасе на линеен обект на техническата инфраструктура – водопровод, в обхвата на ПИ с идентификатори 20242.47.8, 20242.47.21, 20242.47.325, 20242.47.324 и 20242.47.10 по КККР на гр. Дебелец като част от трасето на уличен водопровод от водопроводната мрежа на гр. Дебелец с цел водоснабдяване на ПИ с идентификатор 20242. 47.8 по КККР на гр. Дебелец.

3. Проектът за ПУП – ПП да бъде съобразен със съществуващи сервитути на линейни обекти в обхвата на разработката.

4. При одобряване на проекта за ПУП – ПП да се представи становище на директора на Регионалната инспекция по околната среда и водите (РИОСВ) – Велико Търново.

5. По отношение на ПИ с идентификатори 20242.47.21 по КККР на гр. Дебелец да се представи, при необходимост, предварително съгласие на Общински съвет Велико Търново по реда на чл. 29, ал. 1 от Закона за опазване на земеделските земи (ЗОЗЗ) за промяна на предназначението на земята.

6. За ПИ с идентификатори 20242.47.325, 20242.47.324 и 20242.47.10 по КККР на гр. Дебелец да се представят договори по чл. 193 от ЗУТ.

ИНЖ. ДАНИЕЛ ПАНОВ
Кмет на Община Велико Търново



Съгласували:

Десислава Йонкова – Директор на Дирекция ПОУС С

арх. Николай Малаков – Главен архитект на Община В. Търново

инж. Динко Кечев – Директор дирекция СУТ

Теодора Станчева – Началник на отдел у 1

инж. Валентина Миткова – Началник отдел ТР

Изготвил: арх. Дарина С..... за, главен експерт в отдел ТР

орд. Попов

ДО
КОД: 5000

Кмета на Община
Велико Търново

9466-5250-2/250823

ЗАЯВЛЕНИЕ

- За разрешение за изработване
- За допускане на изменение
- За процедуране и одобряване

орд. Стаматова

на

- 1. Подробен устройствен план /ПУП/ за част от населено място в обхват до три квартала /чл.124 ал.3 от ЗУТ/.
- 2. Подробен устройствен план /ПУП/ за един или група поземлени имоти извън границите на урбанизираните територии /чл.124 ал.3 от ЗУТ/.
- 3. Работен устройствен план /РУП/ за един или група поземлени имоти.
- 4. План-извадка от ПУП по реда на чл.133 от ЗУТ.

От

1 Борислав
с настоящ адрес, гр./с./.....
ул.....

> Борисов Е. П.
обл. В. Т. Г.
, ет....., ап....., тел:.....

2
с настоящ адрес, гр./с./..... обл.....
ул....., №....., вх....., ет....., ап....., тел:.....

3
с настоящ адрес, гр./с./..... обл.....
ул....., №....., вх....., ет....., ап....., тел:.....

4
с настоящ адрес, гр./с./..... обл.....
ул....., №....., вх....., ет....., ап....., тел:.....

5
с настоящ адрес, гр./с./..... обл.....
ул....., №....., вх....., ет....., ап....., тел:.....

6
с настоящ адрес, гр./с./..... обл.....
ул....., №....., вх....., ет....., ап....., тел:.....

Долуподписаните, като собственици на урегулиран/и/, неурегулиран/и/
поземлен/и/ имот/и/ №№ ПИ 2021/ 47.8 кв
по плана на гр. /с./ ДЕБЕЛЕЦ намиращ/и/ се на
ул. ИВАН ВАЗОВ

Моля/им/, да ни бъде: разрешено изработването /да бъде допуснато изменението/
да бъде процедирай и одобрен проектът/

ПУП - План за трасе на поръчен
водопровод за захранване на ПИ 2021/ 47.8

Прилагам/е/:

1. Документи за собственост:
.....
2. Удостоверение за наследници:
.....
3. Скица с предложение за исканото изменение.
4. Проект на устройствен план — ПУП — ПП
.....
5. Мотиви и основания за исканото изменение от проектанта.
6. Декларация със списък на заинтересованите съседи по
чл. 131 от ЗУТ
7. Писмено съгласие с нот. Заверени подписи от
собствениците и носителите на ограничени вещни
права на съседните имоти при искане за свързано
застрояване на граница между тях.

Декларирам съгласие за съхранение и обработка на личните ми данни, които
предоставям във връзка с изпълнението на заявената от мен административна
услуга, при спазване на разпоредбите на Закона за защита на личните данни и
Регламент (ЕС) 2016/679 (GDPR).

1
2
3
4
5
6

..... 25.08. 23.
..... 20 год.

Забележка: Отбелязва се квадратчето и се подчертава вида искане и
вида план предмет на искането.

До Г-н Кмета
на Община В. Търново
Към № 94ББ-5250-2#1 от 14.09.2023г.

арх. Станислав

94ББ-5250-2/031023

ЗАЯВЛЕНИЕ

от Стефан Панов, гр. В. Търново,

пълномощник на Борислав Борисов
ЕГН) от гр.

Относно: Допускане на Парцеларен план за изграждане на уличен водопровод на Община В. Търново за захранване на ПИ 20242.47.8, м. "Селска лъка" по КК и КР на гр. Дебелец, община Велико Търново съгласно съгласуван проект на В и К „Йовковци“ гр. В. Търново.

Уважаеми Господин Кмете,

Във връзка с предстоящо изграждане на уличен водопровод на Община В. Търново по общински улици за захранване на поземлен имот 20242.47.8 с вода в гр. Дебелец и задвижена процедура по допускане на проект за ПУП - ПП, представям исканите от Общината материали.

Моля да продължи процедурата по допускане на ПУП – ПП.

Приложение“

Обяснителна записка към ПУП – ПП.
Техническо задание – 2 екз.;
Парцеларен план;
Трасировъчен план;
Трасе със сервитут на водопровода;
Регистър на засегнатите имоти.

С уважение

/Ст. Панов/

27.09.2023 год.



РЕПУБЛИКА БЪЛГАРИЯ

Министерство на земеделието
Дирекция „Поземлени отношения и комасация“

С обратна връзка 618/ФС

2/20/2023

X 94-352/20.02.2023

Signed by: Tsetsa Tsekova

ДО
ДАНИЕЛА ХРИСТОВА
EMAIL:
На вх. №93-685/02.02.2023 г.

Относно Ваше запитване с вх. рег.№ 93-685/02.02.2023 г. на Министерство на земеделието, Ви уведомявам следното:

Съгласно разпоредбите на чл. 17а, ал. 2 от Закона за опазване на земеделските земи: Не се изисква утвърждаване на площадки и трасета за проектиране и промяна на предназначението на земеделски земи за изграждането на линейни обекти на техническата инфраструктура, когато те не са разположени на повърхността на терена и необходимата площ на всяко едно от прилежащите към тях съоръжения, разположени на терена, е до 15 кв. м, за линейните обекти за пренос на електроенергия с ниво на напрежение 110 kV и по-високо – необходимата площ на всеки елемент от линейния обект е до 100 кв. м, а за кранови възли, станции за катодна защита, свещи, контролно-измервателни прибори и електрически съоръжения към газопроводи с площ не по-голяма от 300 кв. м.

С оглед горесцитираното не следва да се утвърждава трасе и променя предназначението на земеделска земя за изграждане на водопровод, при положение, че трасето е подземно.

С уважение,

2/20/2023

X

Даниел Йорданов
Директор на дирекция
Signed by: Kiril



**„ВЯРНО С ЕЛЕКТРОННО
ПОДПИСАНИЯ ОРИГИНАЛ“**

До Г-н Кмета
на Община В Търново

Община Велико Търново пощенски код - 5000 <i>Борислав</i>
Регистрационен индекс и дата 9466-5290-1/150623
тел.централа 619-203

ЗАЯВЛЕНИЕ

от Стефан Панов,
- за контакт
пълномощник на Борислав Борисов
ЕГН

Относно: Сключване на договор за изграждане на уличен водопровод за захранване на ПИ 20242.47.8, м. "Селска лъка" по КК и КР на гр. Дебелец, община Велико Търново съгласно становище на В и К „Йовковци“ гр. В. Търново.

Уважаеми Господин Кмете,

Във връзка с продължаване на процедурите по захранване на собственият ми имот с вода в гр. Дебелец,

Моля да бъде сключен договор с Общината по силата на който Борислав Борисов като собственик на имот 20242.47.8 да изгради предвиденият уличен водопровод със собствени средства, съгласно представените изходни данни от експлоатационното дружество, с цел захранване на имота с вода.

Приложение"

Нотариален акт за имота;
Съгласувана идейна В и К схема.

С уважение

/Ст. Панов/

13.06.2023 год.

ОБЕКТ: ПАРЦЕЛАРЕН ПЛАН към ПРОЕКТ за УЛИЧЕН ВОДОПРОВОД за захранване с вода за питейно битови нужди на ПИ 20242.47.8, м. " Селска лъка" по КК и КР на гр. Дебелец, община Велико Търново

ЧАСТ: ГЕОДЕЗИЯ ПУП - ПП

ФАЗА: ИДЕЕН ПРОЕКТ – за допускане

ВЪЗЛОЖИТЕЛ: Борислав Борисов от

	КАМАРА НА ИНЖЕНЕРИТЕ В ИНВЕСТИЦИОННОТО ПРОЕКТИРАНЕ
	ПЪЛНА ПРОЕКТАНТСКА ПРАВОСЛОТНОСТ
Секция: ГПГ	Регистрационен № 03385 инж. ТИХОМИР ПАНОВ
Чисти на проекта: то удостоверение за ПП	Подпис: ВАЖИ С ВАЛИДНО УПОМОТЪВЛЕНИЕ ЗА ПП ЗА ТЕКУЩ

Проектант :

инж. Тихомир Панов
гр. В. Търново, ул. "Асти" № ..,
диплом серия УАСГ- 2003, № 200251
рег. № 33955 / 08. 07. 2003 г. гр. София
рег. № 03385 в Камарата на ИИП
заповед № РД – 15 – 13 от 12.03.2008
на АГКК гр. София

Възложител: / Б. Борисов /

Изпълнител: "КАД КОНСУЛТ" ЕООД, гр. В. Търново

Управление

..... Панов

СЪГЛАСУВАЛ:

В и К:

..... / инж. Г. Цвястова /

юни 2023 год.



ТЕХНИЧЕСКО ЗАДАНИЕ

за проектиране

КЪМ ПОДРОБЕН УСТРОЙСТВЕН ПЛАН - ПАРЦЕЛАРЕН ПЛАН за ВЪНШЕН ВОДОПРОВОД за захранване на ПИ 20242.47.8, гр.ДЕБЕЛЕЦ, ОБЩИНА В. ТЪРНОВО

ПРЕДНАЗНАЧЕНИЕ /ЦЕЛ на ПРОЕКТА/:

Борислав Борисов е собственик на ПИ 20242.47.8 по КККР на гр.Дебелец. Имота няма налично водопроводно захранване. Има съгласуван с експлоатационното дружество проект за изграждане на уличен водопровод, който в последствие ще се предаде на Община В. Търново. Необходимо е провеждане на процедура за имотите извън регулация по изготвяне и одобряване на ПУП – Парцеларен План. Общата дължина на новопроектираното трасе в извън селищната територия е 42 л. м. Предвижда се сервитут около водопровода по трасето по 3,00м. ляво и дясно от провода.

ЧАСТ: ГРАДОУСТРОЙСТВО

ТЕРИТОРИАЛЕН ОБХВАТ: Разработеният проект да обхване ПИ - ПИ 20242.47.8, 20242.47.10, 20242.47.21, 20242.47.325, и 20242.47.324, по КККР на гр. Дебелец.

ЗАДАЧА: Изготвяне на проект за **Парцеларен план за външен уличен водопровод захранващ ПИ 20242.47.8, гр. Дебелец, Община В. Търново.**

ОСНОВНИ ИЗИСКВАНИЯ:

- да се изготви от технически правоспособни лица съгласни чл. 229 и 230 от Закона за устройство на територията;
- Да се отразят прилежащите имоти и пътищата по които ще се предвиди комуникацията;
- Да се определи бъдещо трасе на подземния водопровод в съответствие с инвестиционните намерения на Възложителя, изискванията на Община В. Търново, като се предвиди и съответният сервитут;
- Да се предвиди подходяща връзка на съществуващият и новия водопровод;
- Да се изготви таблица – регистър на засегнатите имоти, през които е предвидено да премине водопровода;

- Да се извърши геодезическо заснемане на съществуващите на терена комуникации и съществуващият кадастър.

НАЧИН НА ПРЕДСТАВЯНЕ НА ПРОЕКТНОТО РЕШЕНИЕ:

Парцеларният план да съдържа графична и текстова част в три екземпляра.

Текстовите и графичните материали да се окомплектоват в папки формат А4 и оформят в съответствие с изискванията на Наредба № 8 за обхвата и съдържанието на устройствените схеми и планове.

Да се представи регистър на засегнатите имоти с посочена дължина на водопровода през отдерните имоти, както и да се покаже квадратурата на предвидения сервитут.

Възложител : Борислав  Борисов

Проектант на ПП:

„Кад Консулт“ ЕООД, В. Търново



Регистър на засегнатите от проектното трасе имоти

към ОБЕКТ: Парцеларен план към проект за уличен водопровод на Община В. Търново за захранване с вода за питейно битови нужди на ПИ 20242.47.8, м. "Селска лъка" по КК и КР на гр. Дебелец, Община Велико Търново

Таблица за водопровод

№ по ред	Поземлен имот №	Вид територия според основно предназначение	Начин на трайно ползване(НТП)	Община,землище, местност	Площ на имота (дка)	Площ с ограничения в ползването - сервитути (кв.м.)	Дължина на трасето (п.м.)	Вид собственост	Собственик на имота
1	20242.47.8	Земеделска територия	Нива	гр. Дебелец	5.776	6.23	1	частна	БОРИСЛАВ БОРИСОВ
2	20242.47.21	Земеделска територия	За селскостопански, горски, ведомствен път	гр. Дебелец	0.765	116	42	Общинска публична	ОБЩИНА ВЕЛИКО ТЪРНОВО
3	20242.47.325	Земеделска територия	Гори и храсти в земеделска земя	гр. Дебелец	6.844	57	0	Общинска частна	ОБЩИНА ВЕЛИКО ТЪРНОВО
4	20242.47.324	Земеделска територия	За друг вид отпадъци	гр. Дебелец	5.522	24	0	Общинска публична	ОБЩИНА ВЕЛИКО ТЪРНОВО
5	20242.47.10	Земеделска територия	Нива	гр. Дебелец	3755.000	51	0	частна	насл. Дончо Попкръстев
					Общо	284.23	43		

Изготвил:



ОБЯСНИТЕЛНА ЗАПИСКА

към ПАРЦЕЛАРЕН ПЛАН за ПРОЕКТ за УЛИЧЕН ВОДОПРОВОД на Община В. Търново за хранване с вода за питейно битови нужди на ПИ 20242.47.8, м. " Селска лъка" по КК и КР на гр. Дебелец, община Велико Търново

1.Основание за проектиране.

Настоящото проектиране е изготвено по искане на възложителя. За проектирането и изграждането на уличния водопровод ще се подпише споразумение с Община В. Търново с което двете страни се споразумяват за направата на водопровода. С продължаване на съществуващия уличен водопровод се предвижда хранване с вода на ПИ 20242.47.8. Проектирането е съобразено с одобрените регулационен план и одобрената кадастрална карта на гр. Дебелец.

Целта на проекта е да се покаже трасето на уличния водопровод в хоризонтално положение, да се ситуира водомерната шахта за хранване на имота предмет на бъдещо застрояване. За полагането на водопровода има съгласуван проект от В и К „Йовковци“ В. Търново от 02.05.2023г.

2.Местоположение:

Предвидения водопровод ще се изгради в имоти Общинска собственост – градски улици и полски път - ПИ 20242.47.21-полски път и ПИ 20242.47.9068-ул. „Ив. Вазов“, по одобрена кадастрална карта и кадастрални регистри на гр. Дебелец, община В. Търново. Предвижда се продължение на съществуващ водопровод по улица „Иван Вазов“ който изпълнен с тръби РЕ-НД В 90 мм. да продължи по улица с ОК 177 – ОК 178 и после да продължи по полски път с идентификатор 47.21 и да хране ПИ 20242.47.8.

3.Проектно решение:

Продължаването на водопровода се предвижда да се изпълни с РЕ – НД Ф 90 мм, тип 100 PN 1.0 Ра. Дълбочината на новия водопровод е от 1,20 до 1,0м.

Проекта за вертикалната планировка на водопровода следва нивото на съществуващия терен на улицата и полския път. Парцеларния план се изготвя за частта която е извън регулация.

За изходен НР да се ползва нивото на работната мрежа ползвана за заснемането на терена за проектиране – РТ № 853 с кота 149.89 м. от опорната работна мрежа на гр. Дебелец. Трасирането да се извърши по координати, представени в трасировъчния план и по контролните разстояния на несени на чертежите. Координатите са в координатна система БГС 2005. Контролните разстояния са посочени на приложения трасировъчен план.

Земните маси, които ще се получат от изкопа за водопровода ще се изхвърлят на определеното от Общината място, а насипа следва да се изпълни с пясък и трошенокаменна настилка, като терена се възтанови в съществуващия си вид.

Изградения от възложителя уличен водопровод ще бъде предоставен в собственост на Община В. Търново.

Предвижда се сервитут на водопровода по 3,00м. ляво и дясно от водопровода. Дължината на линейния обект и прилежащия му сервитут са посочени в представения чертеж и в регистъра на засегнатите имоти.

Размерите и котите на проектирания обект са показани на приложените чертежи. При неясноти и възникнали проблеми да се търси проектанта.

Инвеститорът, чрез упълномощени от него отговорни лица с необходимата квалификация и правоспособност, да следи за правилното изпълнение на проектните предписания.

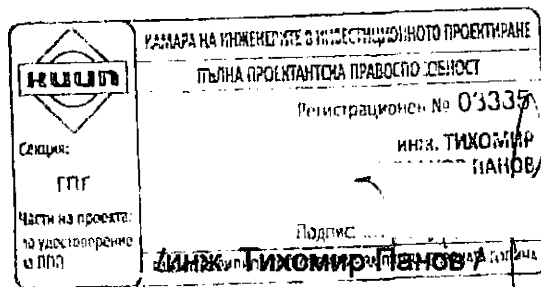
Дължина на водопровода извън регулация- 42 л. м.- ПИ 20242.47.21

Дължина на водопровода в регулация - 44 л. м.

-Обща дължина на новия водопровод - 86 л. м.


Проекта за парцеларен план се представя в 2 екземпляра и на магнитен носител.

ИЗГОТВИЛ:
юли 2023 г., гр. В. Търново




СЪГЛАСУВАЛ:

В и К: . .
/ инж. Г. Цвяткова /

арх. Малаков


НС

	ОБЩИНА В. ТЪРНОВО ПОЩ. КОД 5000
РЕГИСТРАЦИОНЕН ИНДЕКС И ДАТА	
<i>007-00-17/15423</i>	
Община Велико Търново П.код 5030 Кметство гр. Дебелец	
Регистрационен индекс / ДАТА	
<i>1323 / 10.11.2023</i>	

ОБЩИНА ВЕЛИКО ТЪРНОВО
КМЕТСТВО ДЕБЕЛЕЦ

До
арх. Николай Малаков
гл.архитект на Община Велико Търново

арх. Снежана

СТАНОВИЩЕ

ОТ СНЕЖАНА ПЪРВАНОВА
Кмет на град ДЕБЕЛЕЦ

Във връзка с Ваше писмо изх. рег. номер и дата 94 ББ- 5250- 2# 2/ 09.10.2023г. /наш вх. рег. № 1323/ 16.10.2023г., относно заявление на Борислав Борисов за одобряване на задание и даване разрешение за изработване на проект за подробен устройствен план-парцеларен план /ПУП- ПП/ за трасе на нов водопровод, с цел присъединяване на ПИ с идентификатор 20242.47.8 по КК и КР на град Дебелец, м. "Селската лъка", община Велико Търново, към водопроводната мрежа, Ви уведомявам:

Предвижда се продължение на съществуващ водопровод по ул. "Иван Вазов" /улица с ОК- 177- ОК 178 и е с идентификатор 20242.500.9068/ и после да продължи по полски път с идентификатор 20242.47.21 и да захрани ПИ с идентификатор 20242.47.8 по КК и КР на град Дебелец.

Разгледах предложеното задание за даване разрешение за изработване на проект за подробен устройствен план- парцеларен план /ПУП- ПП/ за трасе на нов водопровод РЕНД ф90 мм, с цел присъединяване на ПИ с идентификатор 20242.47.8 по КК и КР на гр. Дебелец, м. "Селската лъка", община Велико Търново към водопроводната мрежа, нямам възражения и давам съгласие за провеждане, но при следното условие:

При извършване на строително-монтажните работи по реализиране на инвестиционния проект да се спазва стриктно Наредба за реда и условията, свързани с разкопаването на благоустроени общински терени и зелени площи при извършване на строителни и монтажни работи на елементи от техническата инфраструктура на територията на Община В.Търново.

СНЕЖАНА ПЪРВАНОВА
КМЕТ НА гр. ДЕБЕЛЕЦ



ул. "Патриарх Евтимий Търновски" №64, град Дебелец, пощенски код: 5030
тел.: 06117/20-18, 06117/21-19, 06117/ 20-40
E-mail: kmetstvo_debeletz@abv.bg