


**Приложение № 5**

(Ново - ДВ. бр. 12 от 2016 г., в сила от 12.02.2016 г., изм. и доп. - ДВ. бр. 3 от 2018 г., изм. - ДВ. бр. 31 от 2019 г., в сила от 12.04.2019 г., доп. - ДВ бр. 62 от 5.08.2022 г., в сила от 5.08.2022 г.)

**ДО  
ДИРЕКТОРА НА  
РИОСВ ВЕЛИКО ТЪРНОВО**  
гр. Велико Търново 5002  
ул. „Никола Габровски“ № 68



**УВЕДОМЛЕНИЕ**

**за инвестиционно предложение**

От „АКТИВ ФАРМ“ ЕООД гр. Велико Търново, ул. "Слънце" № 2, вх. "А", ет. 5, ап. 20: тел. за контакти: 0884 606404;

*/име, адрес и телефон за контакт/*

гр. Велико Търново, ул. "Слънце" № 2, вх. "А", ет. 5, ап. 20

*/седалище/*

*Пълен пощенски адрес:* гр. Велико Търново, ул. "Слънце" № 2, вх. "А", ет. 5, ап. 20

*Телефон, факс и e-mail:* тел. 0884 606404, [kremena\\_kisheva@abv.bg](mailto:kremena_kisheva@abv.bg)

*Управител или изпълнителен директор на фирмата - възложител:* Здравка Даниелова Любенова

*Лице за контакти:* д-р инж. Иван Иванов – Консултант по процедурата по глава Шеста от ЗООС; тел. 0897 81038. e.mail: [ecoconsult@abv.bg](mailto:ecoconsult@abv.bg)

**Уважаема инж. ХРИСТОВА,**

Уведомяваме Ви, че „АКТИВ ФАРМ“ ЕООД има следното инвестиционно предложение: **"Разширение на свинеферма за интензивно отглеждане на свине майки и свине за угояване"** в имоти №№ 229003, 229004, 229005, 229006, 229007, 229008, 229009, 229011, 229012, 229013, 229014, 229015 и 050181 в землището на с. Самоводене, общ. Велико Търново, обл. Велико Търново.

**Характеристика на инвестиционното предложение:**

*1. Резюме на предложението (посочва се характерът на инвестиционното предложение, в т.ч. дали е за ново инвестиционно предложение, и/или за разширение или изменение на производствената дейност съгласно приложение № 1 или приложение № 2 към Закона за опазване на околната среда (ЗООС))*

Инвестиционното намерение включва разширение на дейността на действаща свинеферма за отглеждане на свине майки и свине за угояване.

С Решение № ВТ54-ПР/2020г. за преценка необходимостта от извършване на ОВОС, РИОСВ Велико Търново одобри инвестиционно предложение за инвестиции в изграждане и обновяване на санитарната инфраструктура и помещенията за отглеждане на животни в

животновъдният обект, с капацитет 200 броя места за подслон на свине майки и до 2000 броя места за свине за угодяване. Отглеждането на животните, понастоящем се извършва в 5 сгради.

С настоящото инвестиционно предложение се планира разширение на инсталацията за интензивно отглеждане на свине, както следва:

- Сектор свине майки: увеличаване на капацитета на сектора от 200 броя места до 700 броя места;
- Сектор подрастващи прасета (до 30 kg): увеличаване на капацитета на сектора от 800 броя места до 1500 броя места;
- Сектор свине за угодяване (над 30 kg): увеличаване на капацитета на сектора от 2000 броя места до 5000 броя места;

За реализация на ИП е планирана реконструкция и модернизация на два броя съществуващи производствени халета (сгради) на площадката, които са в непригодно техническо и технологично състояние и понастоящем не се използват и технологично преустройство на функциониращите 5 броя сгради. Реконструкцията и модернизацията на двете сгради обхваща ремонт на покривните им конструкции, полагане на топло- и хидроизолация, подмяна на водопроводна и електрическа инсталация, монтаж на технологично оборудване в новите сгради (системи за настаняване тип „бокс“, поене, хранене, охлаждане, осветление, вентилация, извеждане на животинска тор).

С инвестиционното намерение се планира още:

- Изграждане на водопровод, свързващ площадковата водопроводна мрежа с водопровод на „В и К Йовковци“ ЕООД;
- Изграждане на ново тороохранилище, тип „Балон“ за събиране и съхранение на животинска тор, чрез поставяне на 2 броя балони с единичен обем 3000 m<sup>3</sup> и свързването му (торохранилището) с площадкова канализация;

Така заявеното инвестиционно намерение може да бъде самостоятелно отнесено в т.1, буква „д“ на Приложение 2 на ЗООС:

*т.1 Селско, горско и водно стопанство,*

*буква „д“: интензивно животновъдство (инвестиционни предложения, невключени в приложение № 1);*

ИП не попада в обхвата на т.7, буква „б“ и буква „в“ на Приложение 1 на ЗООС, тъй като планираното увеличение на капацитета на сектора за свине майки, респ. на сектора за свине за угодяване не надвишава оценъчния праг за този вид дейности, посочен в т.7, буква „б“ и буква „в“ на Приложение 1 на ЗООС.

*2. Описание на основните процеси, капацитет, обща използвана площ; необходимост от други свързани с основния предмет спомагателни или поддържащи дейности, в т.ч. ползване на съществуваща или необходимост от изграждане на нова техническа инфраструктура (пътища/улици, газопровод, електропроводи и др.); предвидени изкопни работи, предполагаема дълбочина на изкопите, ползване на взрив:*

Общата площ на имоти №№ 229003, 229004, 229005, 229006, 229007, 229008, 229009, 229011, 229012, 229013, 229014, 229015 и 050181 в землището на с. Самоводене, общ. Велико Търново, обл. Велико Търново възлиза на 31,075 дка, с отреден начин на трайно ползване „Стопански двор“.

Основните процеси включват доставка на фуражни смеси, интензивно отглеждане на свине майки за опрасване, подрастващи прасета (до 30 kg) и прасета за угодяване (над 30 kg).

Условията за интензивен растеж се осигуряват в халета, с действащи микропроцесорни системи за регулация на микроклимата, системи за поене, хранене, охлаждане, отопление и вентилация, където се постигат условия, близки до оптималните за съответната порода свине.

Осигуряването на инсталацията със свежи води за животновъдство и за питейно-битови нужди ще се осъществява от водопровод на „В и К Йовковци“ ЕООД, чието изграждане е планирано след одобряване на инвестиционното намерение.

Електрозахранване на обекта се осъществява от собствен трафопост чрез закупуване на електрическа енергия от „Енерго Про“ ЕАД.

Към настоящия момент на площадката са разположени следните действащи сгради за отглеждане на свине, с капацитет:

А) Сектор за отглеждане на свине – майки с капацитет 200 места за отглеждане, състоящ се от:

- Хале № 1 – 200 бр. места за отглеждане на свине майки
- Хале № 2 – 64 броя места (бокса) за опрасване на свине майки

! (максималния капацитет на сектора за свине майки е 200 места за отглеждане, тъй като бременните свине майки се преместват в боксовете за опрасване на отделни партиди, при което местата им в Хале № 1 се запазват свободни, т.е. не се населват с нови свине);

Б) Сектор за отглеждане на подрастващи прасета (до 30 kg) с капацитет 800 места за отглеждане, състоящ се от:

- Хале № 4– 800 бр. места за отглеждане на подрастващи прасета

В) Сектор за прасета за угодяване (над 30 kg) с капацитет 2000 места за отглеждане:

- Хале № 5– 1000 бр. места за отглеждане на прасета за угодяване
- Хале № 6 – 1000 бр. места за отглеждане на прасета за угодяване

След реализацията на инвестиционното намерение, инсталацията за интензивно отглеждане на свине ще обхваща следните сгради, с капацитет:

А) Сектор за отглеждане на свине – майки с капацитет 700 места за отглеждане, състоящ се от:

- Хале № 1 – 288 бр. места за отглеждане на свине майки (бременни и ремонтни свине)
- Хале № 2 – 288 бр. места за отглеждане на свине майки (бременни и ремонтни свине)
- Хале № 3 – 124 бр. места за отглеждане на свине майки (кърмещи)

Б) Сектор за отглеждане на подрастващи прасета (до 30 kg) с капацитет 1500 места за отглеждане, състоящ се от:

- Хале № 4– 1500 бр. места за отглеждане на подрастващи прасета

В) Сектор за свине за угодяване (над 30 kg) с капацитет 5000 места за отглеждане:

- Хале № 5– 1000 бр. места за отглеждане на свине за угодяване;
- Хале № 6– 1000 бр. места за отглеждане на свине за угодяване;
- Хале № 7– 3000 бр. места за отглеждане на свине за угодяване;

Реализацията на ИН ще доведе до необходимост от разширение на основната дейност, както и други спомагателни или поддържащи дейности, в т.ч. необходимост от изграждане на нова техническа инфраструктура – монтаж на ново технологично оборудване в модернизирания халета (Хале 3 и Хале 7), монтаж на ново оборудване във функциониращите към момента халета №№ 1, 2 и 4), изграждане на водопровод, свързващ площадкова водопроводна мрежа с водопровода на В и К оператора, изграждане на ново тороохранилище тип „Балон“ за събиране и съхранение на животинска тор.

Изкопни работи се предвиждат единствено за прокопаване на водопроводното трасе с дължина около 500 m и за изграждане на колектор, свързващ площадковата канализация на фермата с новото тороохранилище.

Строителство на нови сгради не се планира с ИП. ИП не изисква промяна в пътната инфраструктура извън границите на обследваната площадка.

Строителни дейности, свързани с използване на взрив не се планират.

*3. Връзка с други съществуващи и одобрени с устройствен или друг план дейности в обхвата на въздействие на обекта на инвестиционното предложение, необходимост от издаване на съгласувателни/разрешителни документи по реда на специален закон; орган по одобряване/разрешаване на инвестиционното предложение по реда на специален закон:*

Не са налице връзки с други съществуващи и одобрени с устройствен или друг план дейности в обхвата на въздействие на обекта на инвестиционното предложение.

След одобряване на ИИ от компетентния орган – РИОСВ Велико Търново, Операторът ще пристъпи към получаване на Разрешение за строеж по реда на ЗУТ за извършване строителство на водопровод. Дейностите по реконструкция и модернизация на фермата се класифицират в категория ремонтни дейности и не подлежат на процедиране по ЗУТ.

Изграждането на тороохранилището не е свързано с извършване на изкопни дейности, тъй като този вид съоръжения тип „Балон“ се поставят директно върху подравнен и уплътнен терен. В този смисъл те се разглеждат като преместваеми обекти.

ИП не е свързано с употреба, производство и/или съхранение на ОХВС, поради което не е необходимо одобряване на Доклад за политиката за предотвратяване на големи аварии с ОХВС или одобряване на Доклад за безопасност.

За експлоатацията на фермата, след планираното разширение е необходимо издаване на Комплексно разрешително, тъй като сектора за отглеждане на свине с капацитет 5000 броя места надвишава оценъчния праг за този вид дейности, посочен в т.6.6, буква „б“ на Приложение 4 на ЗООС.

*4. Местоположение (населено място, община, квартал, поземлен имот, като за линейни обекти се посочват засегнатите общини/райони/кметства, географски координати или правоъгълни проекционни UTM координати в 35 зона в БГС'2005, собственост, близост до или засягане на елементи на Националната екологична мрежа (НЕМ), обекти, подлежащи на здравна защита, и територии за опазване на обектите на културното наследство, очаквано трансгранично въздействие, схема на нова или промяна на съществуваща пътна*

Обектът – предмет на инвестиционното намерение е ситуиран в имоти №№ 229003, 229004, 229005, 229006, 229007, 229008, 229009, 229011, 229012, 229013, 229014, 229015 и 050181 в землището на с. Самоводене, общ. Велико Търново, обл. Велико Търново възлиза на 31,075 дка, с отреден начин на трайно ползване „Стопански двор“. Площадката граничи с полски път, стопански двор, пасища и ниви. Югоизточно от установените граници на площадката, на около 1 km преминава река Янтра.

Условния геометричен център на площадката е с координати:

43° 08' 55.21" N 25° 36' 05.32" E


От границите на площадката до най-близките жилищни зони на околните населени места са измерени следните отстояния:

Населено място	Посока	Отстояние, km
С. Самоводене	Юг	0,2

Таблица I Отстояния на площадката до най-близките населени места

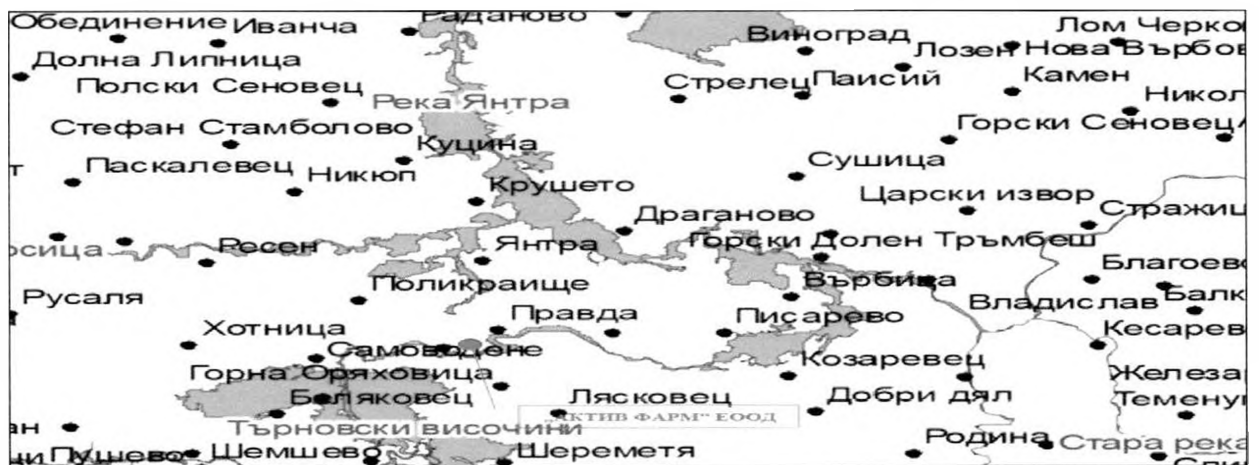
Границите на площадката са достатъчно отдалечени от жилищните зони на населените места, поради което дейността на Дружеството не може да причини дискомфорт у населението.

На фиг. 2 е представена ситуационна карта с местоположението на площадката и отстоянията до най-близките населени места.



Фиг.2 Ситуационна карта на района на ИП

Площадката, обект на ИН **не попада** в ЗЗ от национална екологична мрежа „НАТУРА 2000“. Най-близко разположената защитена зона BG 0000610 „Река Янтра“ за опазване на местообитанията, обявена със Заповед № РД-401/12.07.2016 на Министъра на околната среда и водите отстои на около 1 km по права линия югоизточно от границите на площадката. Местоположението на обекта, спрямо границите на защитената зона е илюстрирано на фиг. 3.



Фиг.3 Местоположение на ИП спрямо най-близката защитена зона

В близост до обекта не са намерени и няма свидетелства за паметници на културата.

Не се планира промяна на съществуваща пътна инфраструктура извън границите на имота или изграждане на нова такава.

*5. Природни ресурси, предвидени за използване по време на строителството и експлоатацията, предвидено водовземане за питейни, промишлени и други нужди- чрез обществено водоснабдяване (ВиК или друга мрежа) и/или от повърхностни води, и/или подземни води, необходими количества, съществуващи съоръжения или необходимост от изграждане на нови:*

По време на СМР, свързани с реконструкция и модернизация на сградите за подслон на животните, изграждане на водопровод и на тороохранилище, не се планира употребата на природни ресурси.

В етапа на експлоатацията, инсталацията ще консумира вода за промишлени нужди /животновъдство/.

Осигуряването на персонала с вода за питейно-битови нужди ще се извършва от новоизградения водопровод.

Вода за промишлени цели – за поене и охлаждане на животните се доставя по новоизграденото водопроводно отклонение, от водопровод на „В и К Йовковци“ ЕООД.

Количеството свежи води, необходими за задоволяване нуждите на инсталацията, в годишен аспект, ще възлиза на 19650 m<sup>3</sup>/у за поене и охлаждане и до 4500 m<sup>3</sup>/у за измиване на площадки (на производствените халета).

Количеството на консумираната енергия за производствени нужди на площадката възлиза на 2152MW/у.

За процеси, свързани с отопление на сградите, в които се извършва отглеждане на подрастващи прасета (до 30 kg) ще се използва електрическа енергия.

Консумацията на фуражни смеси в инсталацията е до 5466 t/у.

*6. Очаквани вещества, които ще бъдат емитирани от дейността, в т.ч. приоритетни и/или опасни, при които се осъществява или е възможен контакт с води:*

ИП не води до емисии на приоритетни и/или опасни вещества, при които се осъществява или е възможен контакт с води.

*7. Очаквани общи емисии на вредни вещества във въздуха по замърсители:*

ИП не се явява източник на неорганизираните емисии в атмосферния въздух.

Дейността на площадката по отглеждане на свине е свързано с работата на емитери на вредни вещества в атмосферния въздух (изпускащи устройства) – покривни вентилатори на процесните халета, които извеждат въздух от работната среда в халетата, в които се отглежда добитъка. Покривните вентилатори са основни източници на организирани емисии на площадката, съдържащи основно замърсителите прах и амоняк.

Неорганизираните източници на площадката не се очакват – всички прахообразни вещества /фуражи/ ще се съхраняват в затворени силози за фураж, снабдени със сепаратори за прах, което изключва появата на неорганизираните емисии от дейността.

Неприятни миризми може да се очакват от съществуващия торов резервоар за съхранение на странични животински продукти /СЖП/ - фекална маса и изпражнения на животните. За елиминиране на възможността за поява на неприятни миризми извършва редовно извеждане на тора от лагуната и предаването му за оползотворяване чрез наторяване на земеделски земи.

Новото тороохранилище тип „Балон“, състоящо се от два полимерни балона, всеки с ретензионен обем 3000 m<sup>3</sup> не се очаква да бъде потенциален източник на миризми, тъй като съхранението на тора ще се извършва в херметически затворени съоръжения (балони).

На площадката е инсталиран дизелов агрегат, който да обезпечи захранването с ел.енергия в случай на прекъснато подаване от „Енерго Про“ ЕАД. Това е аварийно съоръжение, източник на горивни емисии с номинална мощност 0,15 MW, което ще се използва само в аварийен режим при спряно ел.захранване.



8. *Отпадъци, които се очаква да се генерират, и предвиждания за тяхното третиране:*

В етапа на СМР се очаква да се генерират следните по вид и количество отпадъци:

- Чугун и стомана – код 17 04 05 – от ремонт на сградите и премахване на амортизирано оборудване (демонтаж на метални ограждения по боксовете, метални скари и др.) – 50 t.
- Излязло от употреба оборудване, различно от упоменатото в кодове от 16 02 09 до 16 02 13 - код 16 02 14 – от бракуване на амортизирани вентилатори и елементи от електрическата и електронната система на халетата – до 2 t/y
- Почва и камъни, различни от упоменатите в 17 05 03 – код 17 05 04 – от прокопаване на трасето за полагане на водопровод – 40 t.

Очакваните годишни количества на образуваните отпадъци от дейността на площадката са както следва:

- Хартиени опаковки – код 150101 – от разопаковане на опаковани стоки – до 1 т/год
- Пластмасови опаковки – код 150102 – от разопаковане на опаковани стоки – до 1 т/год
- Черни метали – код 19 12 02: от ремонтни дейности (нарязване на черни метали при ремонт на боксове и решетки и др.) – до 15 т/год
- Остри инструменти (с изключение на 180202\*) – код 18 02 01 – игли за ваксиниране, скалпели и др. – до 1т/год.
- Отпадъци, чието събиране и обезвреждане не е обект на специални изисквания, с оглед предотвратяване на инфекции-код 18 02 03 – празни флакони от ваксини и др.ветеринарни препарати – до 1 т/год.
- Излязло от употреба оборудване, различно от упоменатото в кодове от 16 02 09 до 16 02 13 - код 16 02 14 – от поддръжка на ел.система, дросели, контактори, прекъсвачи, ел.табла, вентилатори, система за осветление (използва се LED-осветление, а не луминесцентни тръби) – до 1 t/y
- Опаковки съдържащи опасни вещества или замърсени с опасни вещества – код 15 01 10\* - от използване на дезинфектанти: до 1 т/год.
- Смесени битови отпадъци – код 20 03 01 – от антропогенната дейност на обекта – до 10 т/год

СЖП (животинска тор в т.ч води от измиване на сгради и санитарни помещения) – до 12032 t/y

9. *Отпадъчни води (очаквано количество и вид на формираните отпадъчни води по потоци (битови, промишлени и др.), сезонност, предвидени начини за третирането им (пречиствателна станция/съоръжение и др.), отвеждане и заустване в канализационна система/повърхностен воден обект/водопътна изгревна яма и др.)*

ИП е свързано с формиране на промишлени отпадъчни води, тъй като технологията на отглеждане и преминаването от фаза „популация“ във фаза „депопулация“ след приключването на жизнения цикъл налага употребата на вода за измиване. Дезинфекцията на боксовете и халетата се извършва чрез измиване с вода и последващо третиране с дезинфектант. Промислените отпадъчни води от измиване постъпват в торосъбирателните канали под боксовете за отглеждане на свине и оттам гравитачно се събират в съществуващ торов резервоар (лагуна) и торохранилището.

Дъждовните води от покривните площи на сградите и водосбора от площадката се отвеждат разсъсредоточено /попиват в почвата/, поради което не се налага тяхното заустване.

Битово-фекалните отпадъчни води от санитарния възел и тоалетните, заедно с промишлените отпадъчни води от измиване на халетата се отвеждат като смесен поток в торовия резервоар и торохранилището. Същите, ведно с образуваната животинска тор се

предават за оползотворяване чрез наторяване на земеделски земи при наличие на актуални договори.

Охлаждащи води от площадката не се отвеждат, тъй като е изграден оборотен цикъл на охлаждащите води.

10. *Опасни химични вещества, които се очаква да бъдат налични на площадката на предприятието/съоръжението (в случаите по чл. 99б ЗООС се представя информация за вида и количеството на опасните вещества, които ще са налични в предприятието/съоръжението съгласно приложение № 1 към Наредбата за предотвратяване на големи аварии и ограничаване на последствията от тях)*

ИП не е свързано с употреба и производство на ОХВС.

За промишлени цели на площадката се съхраняват и употребяват следните видове вещества/смеси:

- Дезинфектанти – съхраняват се в склад за ОХВС и ОО, max капацитет 0.1 t;
- Дизелово гориво (в оборудване): 0.3 t в резервоар на дизелов агрегат

Химично наименование	CAS №	EC №	Категория/категории на опасност съгласно Регламент (ЕО) №1272/2008 за класифицирането, етикетането и опаковането на вещества и смеси (C1_P)(ОВ, 1_353/1 от 31 декември 2008г.)	Класификация съгласно приложение № 3 чл.103, ал.1, ЗООС	Проектен капацитет (в тонове)	Налично количество (в тонове)	Физични свойства
Дезинфектанти	51580-86-0	220-767-7	Acute Tox. 4, H302 Eye Irrit. 2, H319 STOT SE 3, H335 Aquatic Acute 1, H400 Aquatic Chronic 1, H410	F1	0,1	0,02	Течност
Дизелово гориво	68334-30-5	269-822-7	Flam. Liq. 3, H226, Acute tox. 4, H332, Skin irrit. 2, H315, Canc. 2, H351, STOT RE 2, H373, Asp. Tox. 1, H304, Aquatic Chronic 2, H401	Таблица част 2, т. 34, буква „в“	0,3	0,1	Течност

#### Поименно изброени вещества в Таблица 2 на част 2 към Приложение 3 на ЗООС.

Веществата/смесите поименно изброени в обхвата на таблицата в част 2 на Приложение 3 на ЗООС са **Дизелово гориво** (т.34в от таблицата).

Проверка за наличие на **нисък** рисков потенциал:

- Дизелово гориво:  $0,3/Q = /2500 = 1,2 \cdot 10^{-04} < 1$

**Съоръжението не притежава нисък рисков потенциал въз основа на наличните количества дизелово гориво;**

Проверка за наличие на **висок** рисков потенциал:

- Дизелово гориво:  $q/Q = 0,3/25000 = 1,2 \cdot 10^{-05} < 1$

**Съоръжението не притежава висок рисков потенциал въз основа на наличните количества дизелово гориво;**

#### Вещества, вписани в Таблица 1 на част 1 към Приложение 3 на ЗООС:



Количествата на отделните вещества, попадащи в една или повече категории на опасност в обхвата на таблицата в част 1 на Приложение 3 на ЗООС са по-малки от стойностите на категориите на опасност в колони 2 и 3 на таблицата. По тази причина предприятието не може да бъде класифицирано като предприятие в нисък или висок рисков потенциал въз основа на наличните опасни вещества поотделно.

Количеството на дезинфектанта, попадащ в категория Е1 е многократно под долния и горния оценъчни прагове:

- Дезинфектант: проверка за нисък риск:  $0,1/Q = /100 = 1,0 \cdot 10^{-03} < 1$
- Дезинфектант: проверка за висок риск:  $0,1/Q = /200 = 5 \cdot 10^{-04} < 1$

**Съоръжението не притежава нисък или висок рисков потенциал въз основа на наличните количества дезинфектанти.**

#### **Сумиране на опасни вещества:**

Използвани са емпиричните формули:

$q_1 / Q + q_2 / Q + q_3 / Q < 1$ , където  $q_{1,2,3}$  са максималните количества от съответното вещество, попадащо в дадената обследвана категория, а Q е долни (горния) оценъчен праг в колона 2 (колона 3) на таблица 1 в част 1 на Приложение 3 на ЗООС. За веществата, поименно изброени в част 2 на Приложение 3 на ЗООС се вземат праговете количества, посочени в колона 2, респ. колона 3 на Таблица 2.

А) Сумиране на опасни вещества, изброени в част 2, които попадат в клас остра токсичност категория 1, 2 или 3 (инхалаторен път), или специфична токсичност за определени органи, еднократна експозиция. Категория 1, заедно с опасни вещества, попадащи в раздел "Н" – вписвания от Н1 до Н3 от част 1;

**Не е приложимо.**

Б) Сумиране на опасни вещества, изброени в част 2, които са експлозивни, запалими газове, запалими аерозоли, оксидиращи газове, запалими течности, самоактивиращи се вещества и смеси, органични пероксиди, пирофорни течности и твърди вещества, оксидиращи течности и твърди вещества заедно с опасни вещества, попадащи в раздел „Р – вписвания от Р1 до Р8 от част 1;

**Не е приложимо.**

В) Сумирането на опасни вещества, изброени в част 2, които се класифицират като опасни за водната среда, остра опасност, Категория 1, хронична опасност, Категория 1, или хронична опасност, Категория 2, заедно с опасни вещества, попадащи в раздел "Е" – вписвания Е1 и Е2 от част 1.

**Не е приложимо.**

**Заключение: Предприятието не притежава нисък или висок рисков потенциал и е извън приложното поле на глава Седма, раздел I на ЗООС.**

**I. Моля да информирате за необходимите действия, които трябва да предприемем, по реда на глава шеста от Закона за опазване на околната среда.**

II. Друга информация (не е задължително за попълване)

Моля да бъде допуснато извършване само на ОВОС в случаите по чл.91,ал.2 от ЗООС, когато за инвестиционното предложение, включено в приложение №1 и приложение №2 от ЗООС се изисква и изготвяне на самостоятелен план или програма по чл.85 ал.1 и 2 от ЗООС, поради следните основания /мотиви:

.....

**Прилагам:**

1. Документи, доказващи обявяване на инвестиционното предложение на интернет страницата на възложителя, ако има такава, и чрез средствата за масово осведомяване или по друг подходящ начин съгласно изискванията на чл. 95, ал. 1 от ЗООС.

2. Документи, удостоверяващи по реда на специален закон, нормативен или административен акт права за инициране или кандидатстване за одобряване на инвестиционно предложение.

Други документи по преценка на уведомятеля:

3.1. допълнителна информация/документация, поясняваща инвестиционното предложение;

3.2. картен материал, схема, снимков материал в подходящ мащаб.

4. Електронен носител – 1 бр.

5. Желая писмото за определяне на необходимите действия да бъде издадено в електронна форма и изпратено на посочения адрес на електронна поща. – ДА

*ecococonsult@abv.bg*

6. Желая да получавам електронна кореспонденция във връзка с предоставяната услуга на посочения от мен адрес на електронна поща.- ДА

*ecococonsult@abv.bg*

Дата: *22. 11. 2022* .....

Уведомятел: .....

*Любенова*

# С К И Ц А

стр. 1 от 1

№ КО8778/24.08.2018 г.

М 1:2000

на имот с номер 050181 в землището на с.САМОВОДЕНЕ с ЕКАТТЕ 65200, общ.ВЕЛИКО ТЪРНОВО.

Имотът е собственост на:

1. ДИМИТЪР КИРИАОВ ГУДЖЕВ, ЕГН 8412081585, гр.ВЕЛИКО ТЪРНОВО, "АЛЕКСАНДЪР БУРМОВ" №16

Документ: Нотариален акт за продажба № 953 от 02.09.2011 г., том V, рег. 7654, дело 711, вписване в Служба по описванията РС В.ТЪРНОВО, Вх.рег.№ 6180, от 02.09.2011 г., Акт № 169, том XV, дело 2773 от 2011 г.

Площ на имота: 6,891 дка. Начин на трайно ползване: Нива

Вид собственост: Частна

Категория на земята при непълнени условия: Трета

Имотът се намира в землището "РАВНИЦЕ" при граници и съседи:

№ 150221, Полев път	на	ОБЩИНА В.ТЪРНОВО - КЕ
№ 150183, Полев път	на	ОБЩИНА В.ТЪРНОВО - КЕ
№ 050180, Нива	на	ГЕОРГИ ДИМИТРОВ ДИМОВ
№ 050201, Нива	на	НИКОЛА ГЕОРГИЕВ НЕНОВ

Върху имота има следните ограничения:

11 Електропровод 20 kV. На 10 м от двете страни до крайните проводници или на 11 м от оста на електропровода, не могат да се строят сгради и съоръжения и засажда високостеблена растителност.

Имотът има договор за аренда.



Скицата съдържа 1 стр. и има срок на валидност 6 месеца.

Изработил:

/ ЙОРДАНКА ИВАНОВА АТАНАСОВА

/ старши експерт

Дата: 31.08.2018 г. Заверил:

/ СНЕЖАНА АЛЕКСАНДРОВА

Печат

/ НАЧАЛНИК на Общинска служба по земеделие

# С К И Ц А

стр. 1 от

№ 005008/11.06.2018 г.

М 1:1000

на имот с номер 229003 в землището на с. САМОВОДЕНЕ с ЕКАТТЕ 65200, общ.ВЕЛИКО ТЪРНОВО.

Имотът е собственост на:

1. "АКТИВ ФАРМ" ЕООД, БУАСТАТ 201093074, гр.ВЕЛИКО ТЪРНОВО, ул.САВЪЩЕ №2, вх.А. ет.5. ап.20

Документи: Нотариален акт за продажба № 481 от 27.03.2017 г., том 111, рег. 3773, дело 97, вписване в Служба по вписванията, Вх.рег.№ 2223, от 27.03.2017 г., Акт № 157, том IV от 2017 г.

Площ на имота: 2.946 дка. Начин на твърдо ползване: Стопански двор -

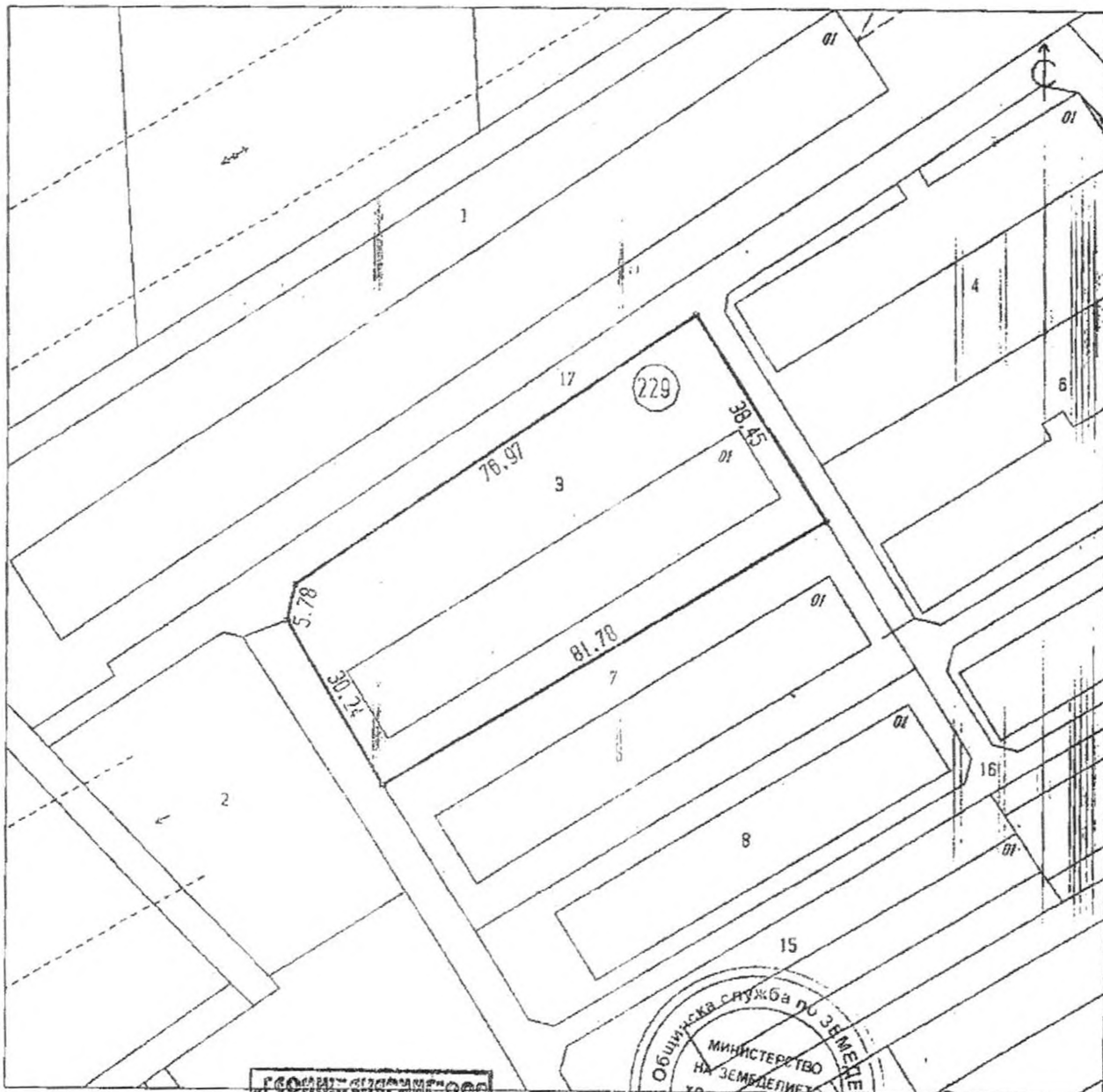
Вид собственост: На юридически лице

Имотът се намира в местността "-----" при граници и съседни:

- |                          |                         |
|--------------------------|-------------------------|
| № 229017, Полски път     | № ОБЩИНА В.ТЪРНОВО - КЕ |
| № 229007, Стопански двор | № "АКТИВ ФАРМ" ЕООД     |
| № 229016, Полски път     | № ОБЩИНА В.ТЪРНОВО - КЕ |

В имота има 1 сграда.

01 - Свиристник с площ 916 кв.л.



Скицата съдържа 1 стр. и имаше срок на валидност 6 месеца.

11.06.2018

Изработил:

НИКОЛАЙ КИРОВ

"РЕСОРСЕНЕРИНГ" ООД

Дата: .20 г. Заверил:

СНЕЖАНА АЛЕКСАНДРОВА

Печат

НАЧАЛНИК на Общинска служба по земеделие



# СКИЦА

стр. 1 от 1

№ 005000/11.06.2018 г.

М 1:1000

на мнот с номер 229004 в землището на с. САКОВОЛЕНЕ с ЕКАТИЕ 05200, обш. ВЕЛИКО ТЪРНОВО.

Мнотът е собственост на:

1. "АКТИВ ФАРМ" ЕООД, БУАСТАТ 201093874, гр. ВЕЛИКО ТЪРНОВО, ул. САЛЪЩЕ №2, вх. А, ет. 5, ап. 20

Документи: Нотариален акт за продажба № 481 от 27.03.2017 г., том 111, рег. 3773, дело 97, вписване в Служба по вписванията, Вх. рег. № 2223, от 27.03.2017 г., Акт № 157, том IV от 2017 г.

Площ на мнотъ: 2.206 дка. Начин на тройно ползване: Стопански двор -

Вид собственост: На юридически лица

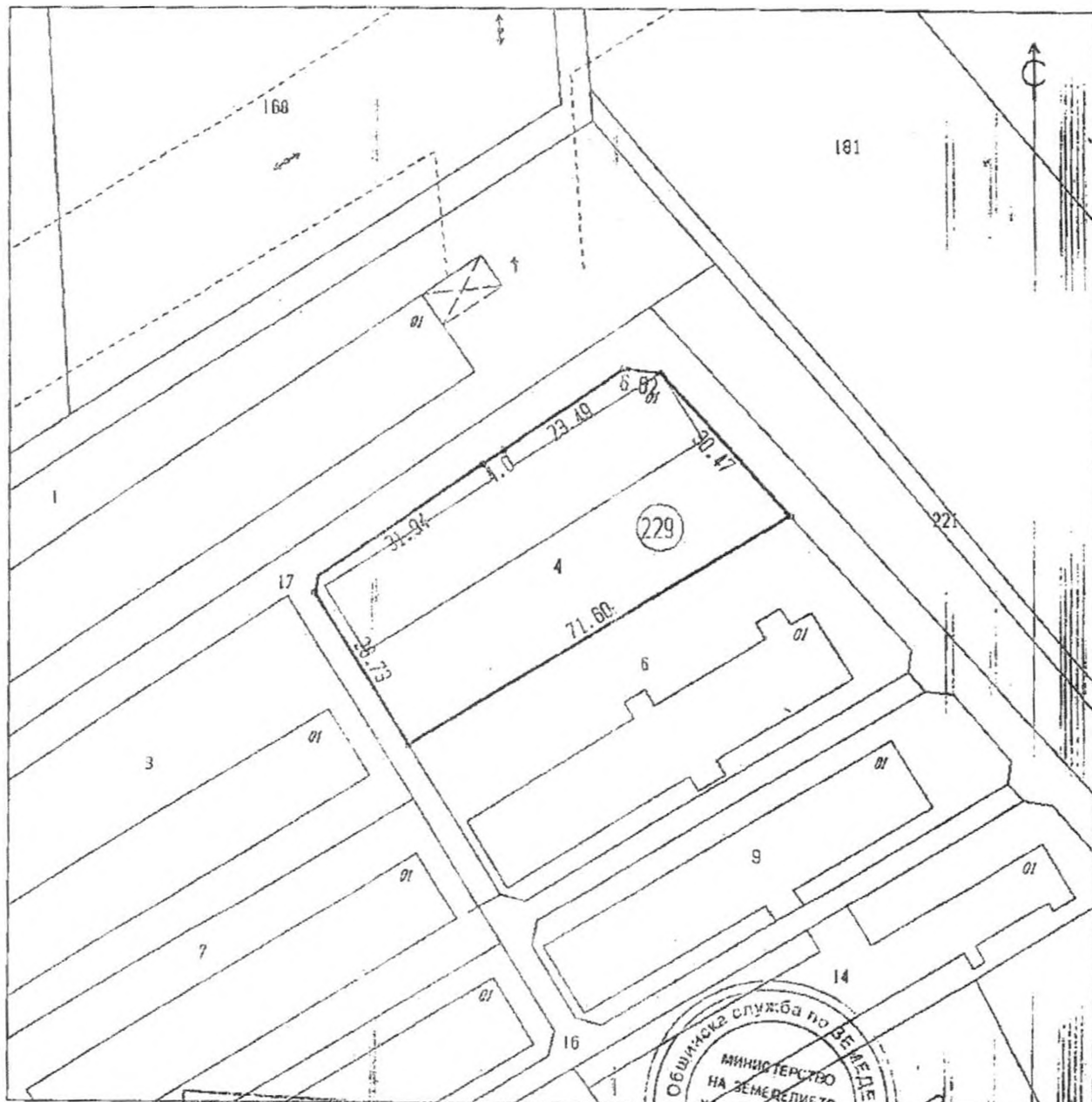
Мнотът се намира в местността "-----" при граници и съсед:

№ 229017, Полски път на ОБЩИНА В. ТЪРНОВО - КЕ

№ 229006, Стопански двор на "АКТИВ ФАРМ" ЕООД

В мнота има 1 сграда.

01 - Свинарник с площ 816 кв. м.



Скицата съдържа 1 стр. и има срок на валидност 6 месеца.

11.06.2018

Дата: .20 г.

Заверил: [Signature]  
офис  
ВЕЛИКО ТЪРНОВО

ИНЖ. КАЛИН КИРОВ  
"ГЕОИНЖЕНЕРИНГ" ООД  
СПЕЖАНА АЛЕКСАНДРОВА

Печат

НАЧАЛНИК на Общинска служба по земеделие



# С К И Ц А

№ 005007/11.06.2018 г.

М 1:1000

на имот с номер 229005 в землището на с. САМОВОЛЕНЕ с ЕКАТТЕ 65200, общ.ВЕАИКО ТЪРНОВО.

Имотът е собственост на:

1. "АКТИВ ФАРМ" ЕООД, БУАСТАТ 201093074, гр.ВЕАИКО ТЪРНОВО, ул.САВЪЩЕ №2, вх.А, ет.5, вл.20

Документи: Ипотечен акт за продажба № 481 от 27.03.2017 г., том 111, рег. 3773, дело 97, вписване в С.р.б. по описанията, Дх.рег.№ 2223, от 27.03.2017 г., Акт № 157, том IV от 2017 г.

Площ на имота: 3.615 дка. Начин на трайно ползване: Стопански двор -

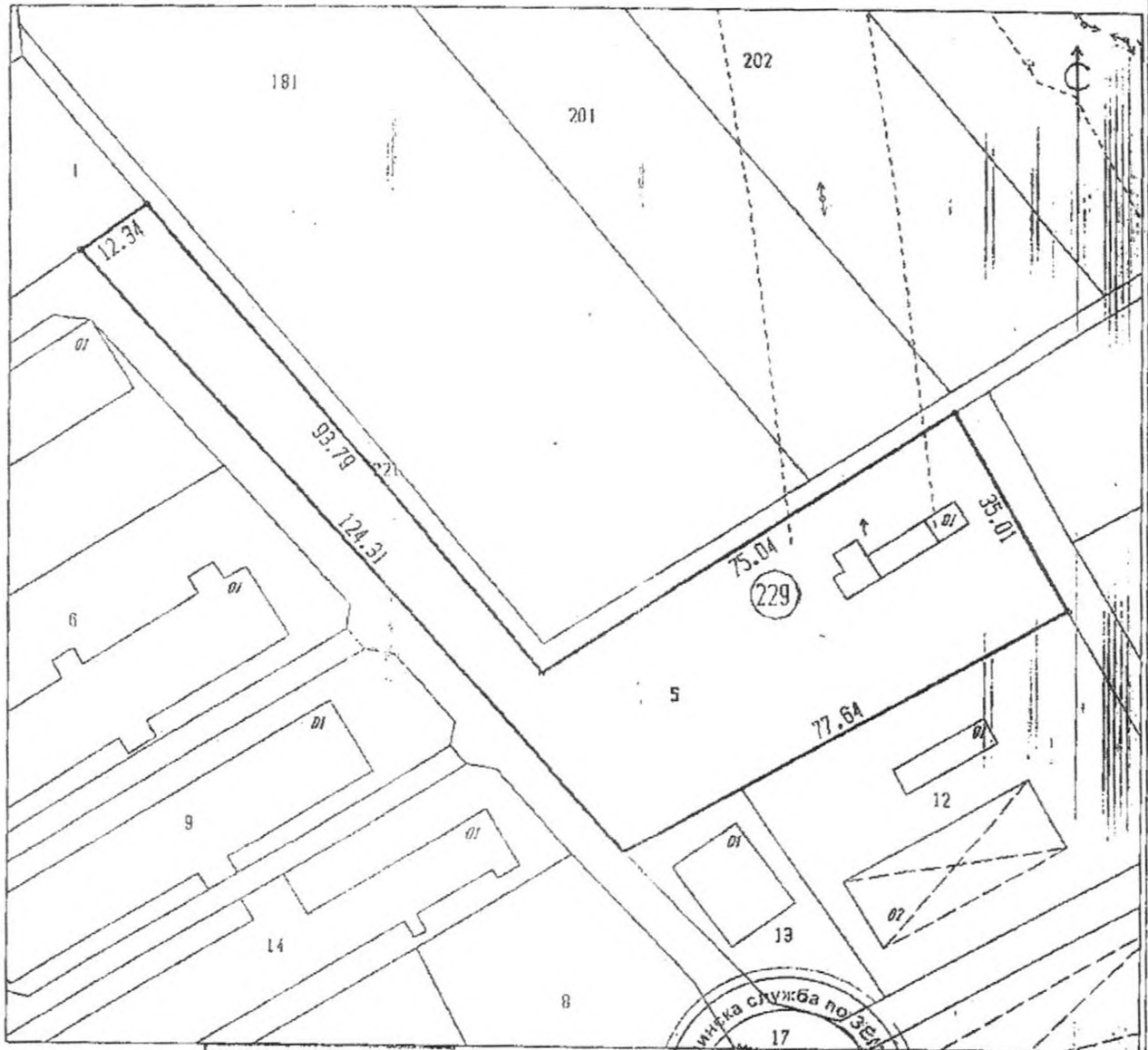
Вид собственост: На юридически лица

Имотът се намира в местността "-----" при граници и съседни:

№ 229001, Стопански двор	на	"А и И-КОМЕРС" ЕООД
№ 150221, Полски път	на	ОБЩИНА В.ТЪРНОВО - КЕ
№ 229017, Полски път	на	ОБЩИНА В.ТЪРНОВО - КЕ
№ 229012, Стопански двор	на	"АКТИВ ФАРМ" ЕООД
№ 229013, Стопански двор	на	"АКТИВ ФАРМ" ЕООД
№ 229017, Полски път	на	ОБЩИНА В.ТЪРНОВО - КЕ

В имота има 1 сграда.

01 - Трансформаторен пост с площ 101 кв.м.



Скицата съдържа 1 стр. А. Чл. 18, ал. 1, т. 1, 2, 3, 4, 5, 6, 7, 8, 9, 10, 11, 12, 13, 14, 15, 16, 17, 18, 19, 20, 21, 22, 23, 24, 25, 26, 27, 28, 29, 30, 31, 32, 33, 34, 35, 36, 37, 38, 39, 40, 41, 42, 43, 44, 45, 46, 47, 48, 49, 50, 51, 52, 53, 54, 55, 56, 57, 58, 59, 60, 61, 62, 63, 64, 65, 66, 67, 68, 69, 70, 71, 72, 73, 74, 75, 76, 77, 78, 79, 80, 81, 82, 83, 84, 85, 86, 87, 88, 89, 90, 91, 92, 93, 94, 95, 96, 97, 98, 99, 100, 101, 102, 103, 104, 105, 106, 107, 108, 109, 110, 111, 112, 113, 114, 115, 116, 117, 118, 119, 120, 121, 122, 123, 124, 125, 126, 127, 128, 129, 130, 131, 132, 133, 134, 135, 136, 137, 138, 139, 140, 141, 142, 143, 144, 145, 146, 147, 148, 149, 150, 151, 152, 153, 154, 155, 156, 157, 158, 159, 160, 161, 162, 163, 164, 165, 166, 167, 168, 169, 170, 171, 172, 173, 174, 175, 176, 177, 178, 179, 180, 181, 182, 183, 184, 185, 186, 187, 188, 189, 190, 191, 192, 193, 194, 195, 196, 197, 198, 199, 200, 201, 202, 203, 204, 205, 206, 207, 208, 209, 210, 211, 212, 213, 214, 215, 216, 217, 218, 219, 220, 221, 222, 223, 224, 225, 226, 227, 228, 229, 230, 231, 232, 233, 234, 235, 236, 237, 238, 239, 240, 241, 242, 243, 244, 245, 246, 247, 248, 249, 250, 251, 252, 253, 254, 255, 256, 257, 258, 259, 260, 261, 262, 263, 264, 265, 266, 267, 268, 269, 270, 271, 272, 273, 274, 275, 276, 277, 278, 279, 280, 281, 282, 283, 284, 285, 286, 287, 288, 289, 290, 291, 292, 293, 294, 295, 296, 297, 298, 299, 300, 301, 302, 303, 304, 305, 306, 307, 308, 309, 310, 311, 312, 313, 314, 315, 316, 317, 318, 319, 320, 321, 322, 323, 324, 325, 326, 327, 328, 329, 330, 331, 332, 333, 334, 335, 336, 337, 338, 339, 340, 341, 342, 343, 344, 345, 346, 347, 348, 349, 350, 351, 352, 353, 354, 355, 356, 357, 358, 359, 360, 361, 362, 363, 364, 365, 366, 367, 368, 369, 370, 371, 372, 373, 374, 375, 376, 377, 378, 379, 380, 381, 382, 383, 384, 385, 386, 387, 388, 389, 390, 391, 392, 393, 394, 395, 396, 397, 398, 399, 400, 401, 402, 403, 404, 405, 406, 407, 408, 409, 410, 411, 412, 413, 414, 415, 416, 417, 418, 419, 420, 421, 422, 423, 424, 425, 426, 427, 428, 429, 430, 431, 432, 433, 434, 435, 436, 437, 438, 439, 440, 441, 442, 443, 444, 445, 446, 447, 448, 449, 450, 451, 452, 453, 454, 455, 456, 457, 458, 459, 460, 461, 462, 463, 464, 465, 466, 467, 468, 469, 470, 471, 472, 473, 474, 475, 476, 477, 478, 479, 480, 481, 482, 483, 484, 485, 486, 487, 488, 489, 490, 491, 492, 493, 494, 495, 496, 497, 498, 499, 500, 501, 502, 503, 504, 505, 506, 507, 508, 509, 510, 511, 512, 513, 514, 515, 516, 517, 518, 519, 520, 521, 522, 523, 524, 525, 526, 527, 528, 529, 530, 531, 532, 533, 534, 535, 536, 537, 538, 539, 540, 541, 542, 543, 544, 545, 546, 547, 548, 549, 550, 551, 552, 553, 554, 555, 556, 557, 558, 559, 560, 561, 562, 563, 564, 565, 566, 567, 568, 569, 570, 571, 572, 573, 574, 575, 576, 577, 578, 579, 580, 581, 582, 583, 584, 585, 586, 587, 588, 589, 590, 591, 592, 593, 594, 595, 596, 597, 598, 599, 600, 601, 602, 603, 604, 605, 606, 607, 608, 609, 610, 611, 612, 613, 614, 615, 616, 617, 618, 619, 620, 621, 622, 623, 624, 625, 626, 627, 628, 629, 630, 631, 632, 633, 634, 635, 636, 637, 638, 639, 640, 641, 642, 643, 644, 645, 646, 647, 648, 649, 650, 651, 652, 653, 654, 655, 656, 657, 658, 659, 660, 661, 662, 663, 664, 665, 666, 667, 668, 669, 670, 671, 672, 673, 674, 675, 676, 677, 678, 679, 680, 681, 682, 683, 684, 685, 686, 687, 688, 689, 690, 691, 692, 693, 694, 695, 696, 697, 698, 699, 700, 701, 702, 703, 704, 705, 706, 707, 708, 709, 710, 711, 712, 713, 714, 715, 716, 717, 718, 719, 720, 721, 722, 723, 724, 725, 726, 727, 728, 729, 730, 731, 732, 733, 734, 735, 736, 737, 738, 739, 740, 741, 742, 743, 744, 745, 746, 747, 748, 749, 750, 751, 752, 753, 754, 755, 756, 757, 758, 759, 760, 761, 762, 763, 764, 765, 766, 767, 768, 769, 770, 771, 772, 773, 774, 775, 776, 777, 778, 779, 780, 781, 782, 783, 784, 785, 786, 787, 788, 789, 790, 791, 792, 793, 794, 795, 796, 797, 798, 799, 800, 801, 802, 803, 804, 805, 806, 807, 808, 809, 810, 811, 812, 813, 814, 815, 816, 817, 818, 819, 820, 821, 822, 823, 824, 825, 826, 827, 828, 829, 830, 831, 832, 833, 834, 835, 836, 837, 838, 839, 840, 841, 842, 843, 844, 845, 846, 847, 848, 849, 850, 851, 852, 853, 854, 855, 856, 857, 858, 859, 860, 861, 862, 863, 864, 865, 866, 867, 868, 869, 870, 871, 872, 873, 874, 875, 876, 877, 878, 879, 880, 881, 882, 883, 884, 885, 886, 887, 888, 889, 890, 891, 892, 893, 894, 895, 896, 897, 898, 899, 900, 901, 902, 903, 904, 905, 906, 907, 908, 909, 910, 911, 912, 913, 914, 915, 916, 917, 918, 919, 920, 921, 922, 923, 924, 925, 926, 927, 928, 929, 930, 931, 932, 933, 934, 935, 936, 937, 938, 939, 940, 941, 942, 943, 944, 945, 946, 947, 948, 949, 950, 951, 952, 953, 954, 955, 956, 957, 958, 959, 960, 961, 962, 963, 964, 965, 966, 967, 968, 969, 970, 971, 972, 973, 974, 975, 976, 977, 978, 979, 980, 981, 982, 983, 984, 985, 986, 987, 988, 989, 990, 991, 992, 993, 994, 995, 996, 997, 998, 999, 1000.

Изработил: ИЖ. КАЛИН КИРОВ  
с.о.с.с. "ЕДИНЖЕНЕРИНГ" ООД  
с. ВЕАИКО ТЪРНОВО  
Заверил: ЕЛЕНА АЛЕКСАНДРОВА

11.06.2018 г.

Печат

НАЧАЛНИК на Общинска служба по земеделие





# С К И Ц А

№ 005006/11.06.2018 г.  
М 1:1000

на имот с номер 229006 в землието на с. САНОВОДЕНЕ с ЕКАТГЕ 65200, общ.ВЕЛИКО ТЪРНОВО.

Имотът е собственост на:

1. "АКТИВ ФАРМ" ЕООД, БУАСТАТ 201093074, гр.ВЕЛИКО ТЪРНОВО, ул.САЪНЦЕ №2, вх.А, ет.5, ап.20

Документи: Нотариален акт за продажба № 481 от 27.03.2017 г., том III, рег. 3773, дело 97, вписване в Служба

по вписванията, Вх.рег.№ 2223, от 27.03.2017 г., Акт № 157, том IV от 2017 г.

Площ на имота: 2.299 дка. Начин на трайно ползване: Стопански двор -

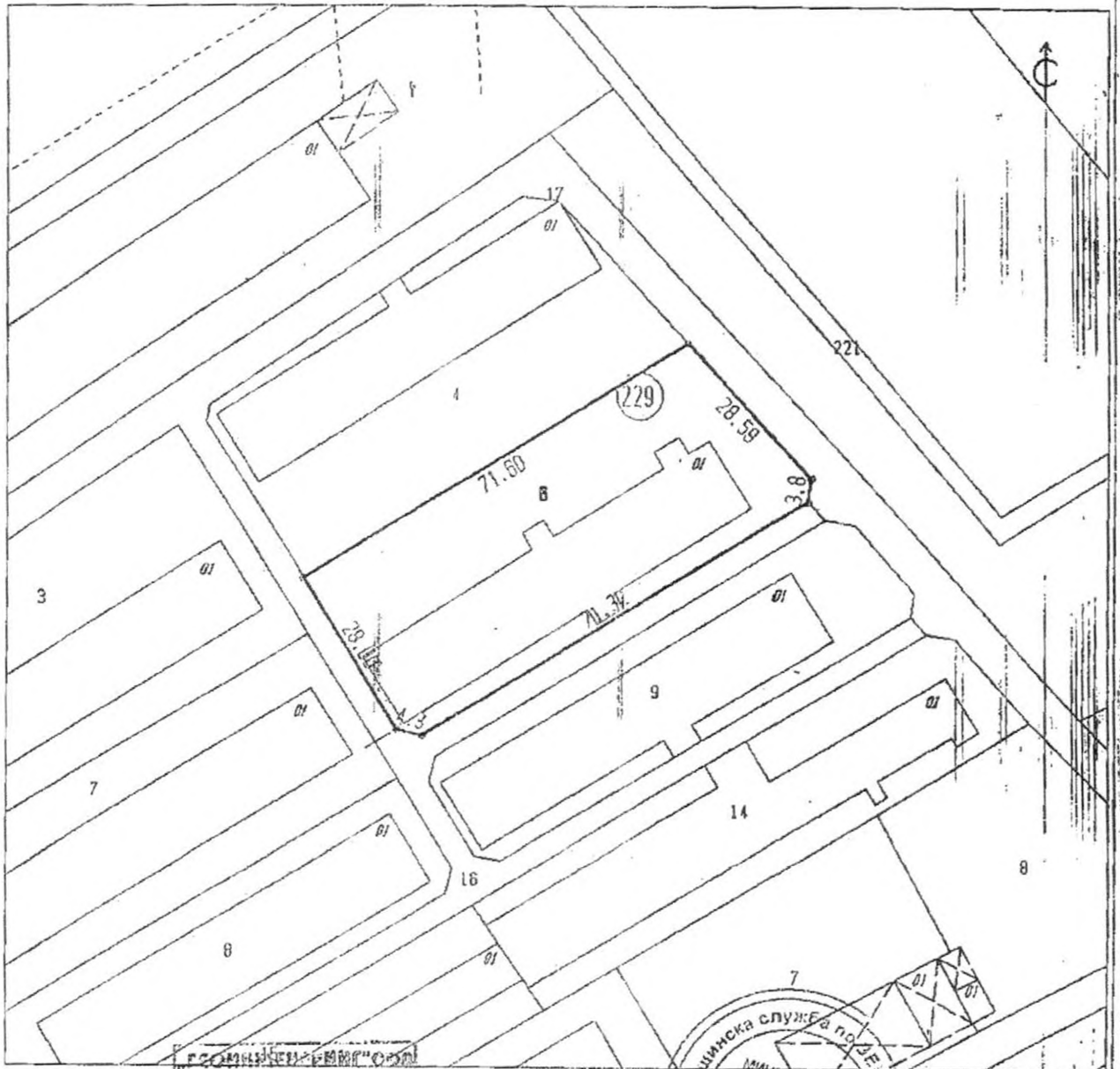
Вид собственост: На юридическо лице

Имотът се намира в местността "-----" при граници и съседи:


№ 229004, Стопански двор	на "АКТИВ ФАРМ" ЕООД
№ 229017, Поляски път	на ОБЩИНА В.ТЪРНОВО - КЕ
№ 229016, Поляски път	на ОБЩИНА В.ТЪРНОВО - КЕ
№ 229017, Поляски път	на ОБЩИНА В.ТЪРНОВО - КЕ

В имота или в сграда.

01 - Свиноарник с площ 850 кв.м.



Скицата съдържа 1 съставен чертеж с срок на валидност 6 месеца.



Дата: 11.06.2018 г. Заверил:

Печат

ИНЖ. КАЛИН КИРОВ  
"ГЕОИНЖЕНЕРИНГ" ООД  
/ СНЕЖАНА АЛЕКСАНДРОВА  
/ НАЧАЛНИК на Общинска служба по земеделие





# С К И Ц А

стр. 1 от

№ 005005/11.06.2018 г.

М 1:1000

на имот с номер 229007 в землищата на с.САМОВОДЕНЕ с ЕКАТТЕ 65200, общ.ВЕЛИКО ТЪРНОВО.

Имотът е собственост на:

1. "АКТИВ ФАРМ" ЕООД. БУАСТАТ 201093874, гр.ВЕЛИКО ТЪРНОВО, ул.САВИЦЕ №2, вх.А, ет.5, ап.20

Документи: Нотариален акт за продажба № 491 от 27.03.2017 г., том 131, рег. 3773, дело 97, вписване в Служба по вписванията, Вх.рег.№ 2223, от 27.03.2017 г., Акт № 157, том IV от 2017 г.

Площ на имота: 2.218 дка. Начин на тръйно ползване: Стопански двор -

Вид собственост: На юридически лица

Имотът се намира в землищата "-----" при граници и съседни:

№ 229003, Стопански двор

на "АКТИВ ФАРМ" ЕООД

№ 229017, Полев път

на ОБЩИНА В.ТЪРНОВО - КЕ

№ 229016, Полев път

на ОБЩИНА В.ТЪРНОВО - КЕ

№ 229008, Стопански двор

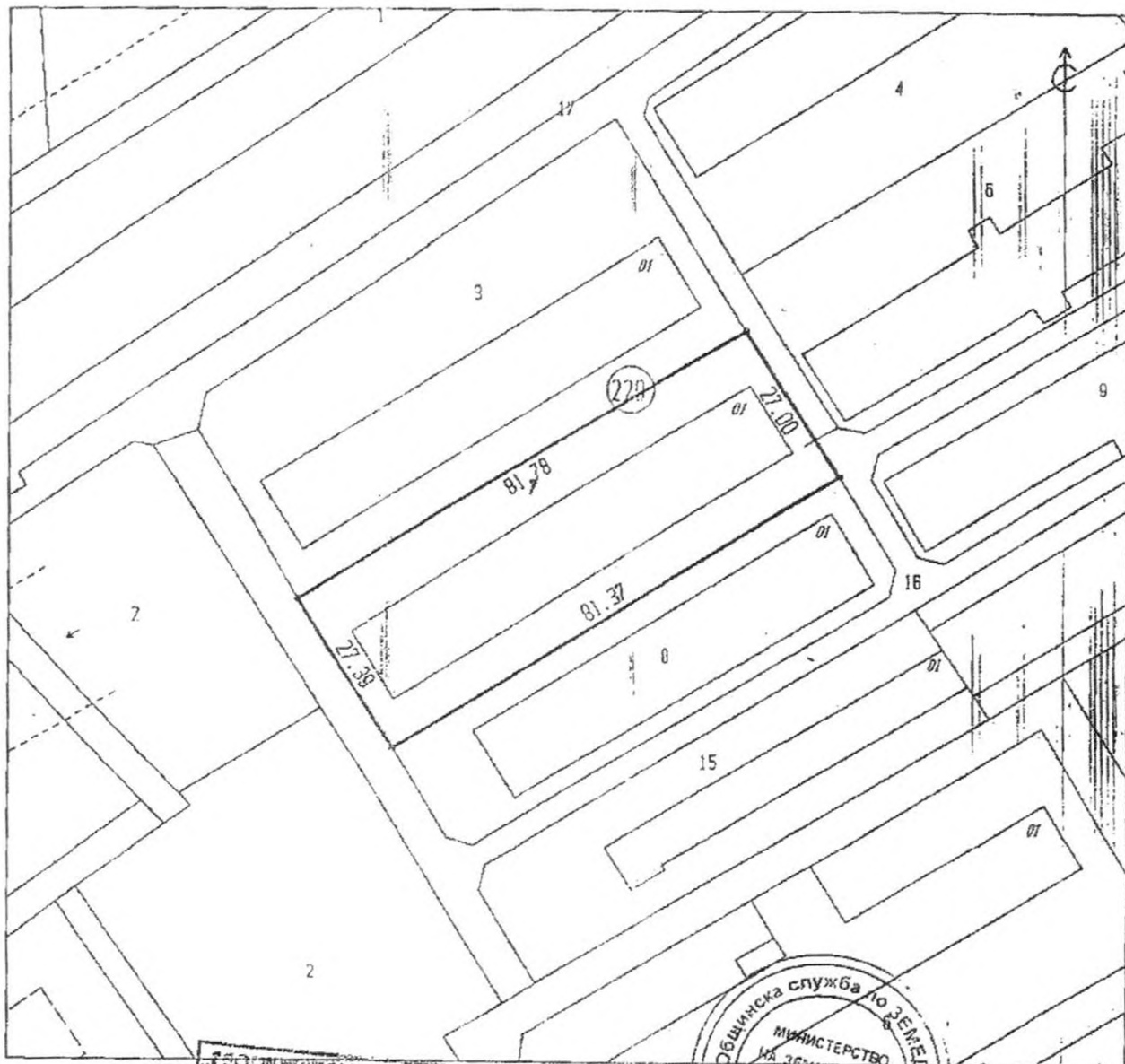
на "АКТИВ ФАРМ" ЕООД

№ 229016, Полев път

на ОБЩИНА В.ТЪРНОВО - КЕ

В имота има 1 сграда.

01 - Самнерник с площ 912 кв.м.



Скицата съдържа 1 стр. и е изготвена в 6 екземпляра.

Дата: 11.06.2018

ГЕОИНЖЕНЕРИ  
ВЕЛИКО ТЪРНОВО

Заверил:

Печат

ИНЖ. КАЛИН КИРОВ  
"ГЕОИНЖЕНЕРИНГ" ООД  
СНЕЖАНА АЛЕКСАНДРОВА

НАЧАЛНИК на Общинска служба по земеделие



# С К И Ц А

стр. 07

№ 005004/11.06.2010 г.

М 1:1000

на мот с номер 229008 в землището на с.САМОВОЛЕНЕ с ЕКАТТЕ 05200, общ.ВЕЛИКО ТЪРНОВО.

Мотът е собственост на:

1. "АКТИВ ФАРМ" ЕООД, БУАСТАТ 201003074, гр.ВЕЛИКО ТЪРНОВО, ул.САВЪЦЕ №2, вх.А, ет.5, ап.20

Документ: Нотариален акт за продажба № 481 от 27.03.2017 г., том [1], рег. 3773, дело 97, вписване в Служба по вписванията, Об.рег.№ 2223, от 27.03.2017 г., Акт № 157, том IV от 2017 г.

Площ на мота: 1.588 кв.м. Начин на тропично ползване: Стопански двор -

Вид собственост: На юридически лице

Мотът се намира в местността "-----" при граници и съседни:

№ 229007, Стопански двор

на "АКТИВ ФАРМ" ЕООД

№ 229016, Полски път

на ОБЩИНА В.ТЪРНОВО - КЕ

В мота има 1 сграда.

01 - Свинарник с площ 813 кв.м.



Скицата съдържа 1 стр. и е валидна в течение на 6 месеца.

11.06.2010

Дата: . . .20

г. Заверил:

Печат

ИЗДАВАТЕЛСТВО "ВЕЛИКО ТЪРНОВО"  
ОФИС: КАМЪН КИРИЗ  
"ТЕХНИЧЕСКО-ГЕОИНЖЕНЕРИНГ" ООД

/ СВЕЖАНА АЛЕКСАНДРОВА

/ НАЧАЛНИК на Общинска служба по земеделие



# С К И Ц А

стр. 1 от 1

№ 04999/11.06.2018 г.

М 1:1000

на имот с номер 229009 в землища на с.САМОВОЛЕНЕ с ЕКАТИЕ 65200, общ.ВЕЛИКО ТЪРНОВО.

Имотът е собственост на:

1. "АКТИВ ФАРМ" ЕООД, БУАСТАТ 201093874, гр.ВЕЛИКО ТЪРНОВО, ул.САЪНЦЕ №2, вх.А, ет.5, ап.20

Документ: Нотариален акт за продажба № 481 от 27.03.2017 г., том 111, рег. 3773, дело 97, влизане в Служба по еписванията, Вх.рег.№ 2223, от 27.03.2017 г., Акт № 157, том IV от 2017 г.

Площ на имота: 1.551 дка. Начин на тръншно ползване: Стопански двор -

Вид собственост: Не юридически лица

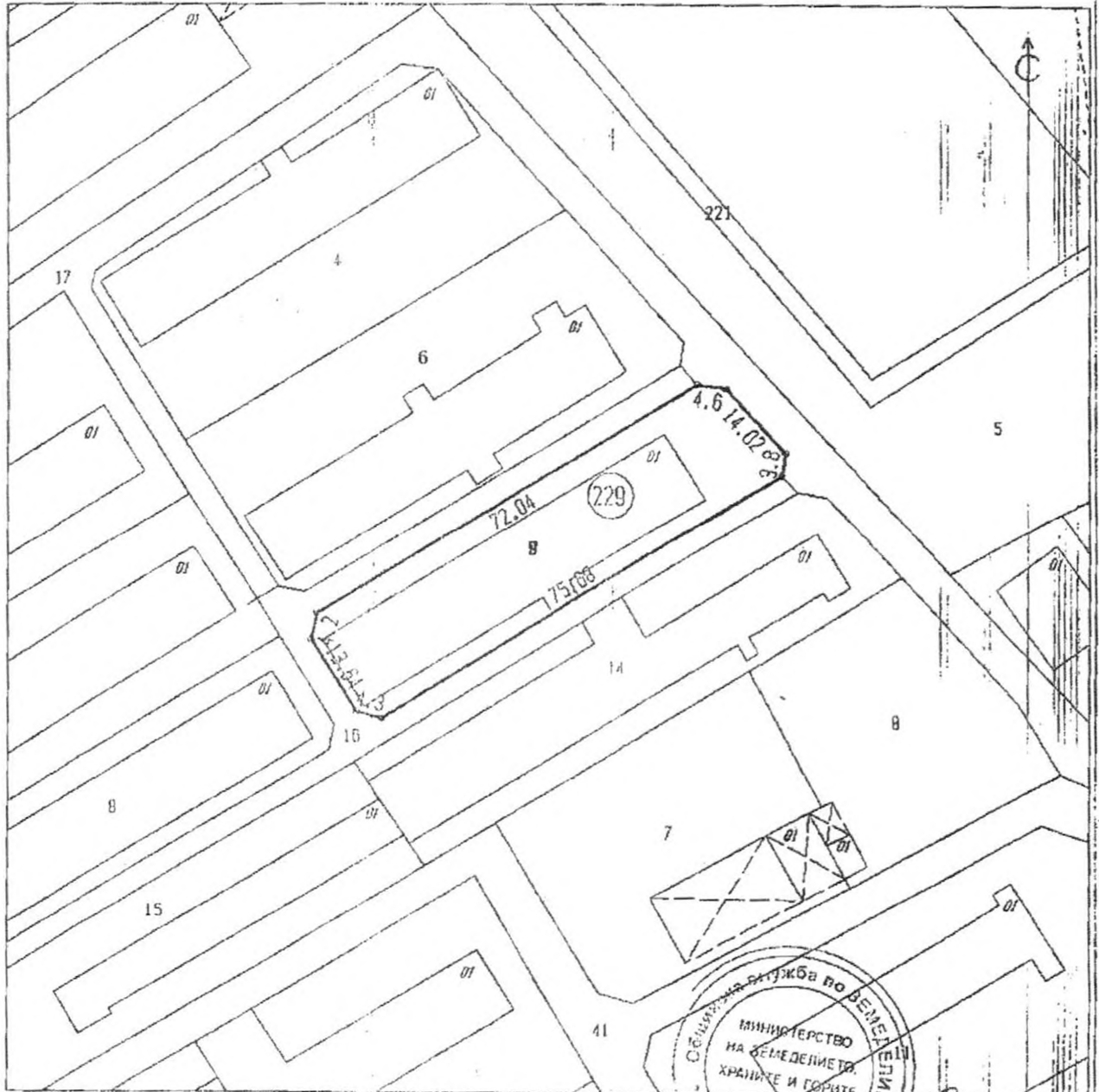
Имотът се намира в местността "-----" при граници и съседни:

№ 229016, Полски път на ОБЩИНА В.ТЪРНОВО - КЕ

№ 229017, Полски път на ОБЩИНА В.ТЪРНОВО - КЕ

В имота има 1 среда.

01 - Свинарник с площ 825 кв.м.



Скицата съвържа 1 стр. с общинския кадастрален лист 6 месеца.

11.06.2018

Дата: .20

Г. Загорница  
Велико Търново

инж. КАЛИН КИРОВ  
"ТЕХНИЗЕНЕРИНГ" ООД  
СНЕЖАНА АЛЕКСАНДРОВА

Печат

НАЧАЛНИК на Общинска служба по земеделие



# СКИЦА

стр. 1 от 1

№ 005003/11.06.2018 г.

М 1:1000

на имот с номер 229011 в землището на с.САМОВОДЕНЕ с ЕКАТТЕ 65200, общ.ВЕЛИКО ТЪРНОВО.

Имотът е собственост на:

1. "АКТИВ ФАРМ" ЕООД, БУАСТАТ 201093074, гр.ВЕЛИКО ТЪРНОВО, ул.САВИЦЕ №2, вх.А, ет.5, ап.20

Документ: Нотариален акт за продажба № 481 от 27.03.2017 г., том III, рег. 3773, дело 97, вписване в Служба по вписванията. Вж.рег.№ 2229, от 27.03.2017 г., Акт № 157, том IV от 2017 г.

Влод на имота: 2,138 дка. Начин на тропно ползване: Стопански двор -

Вид собственост: На юридически лице

Имотът се намира в местността "-----" при граници и съседни:

№ 229010, Стопански двор

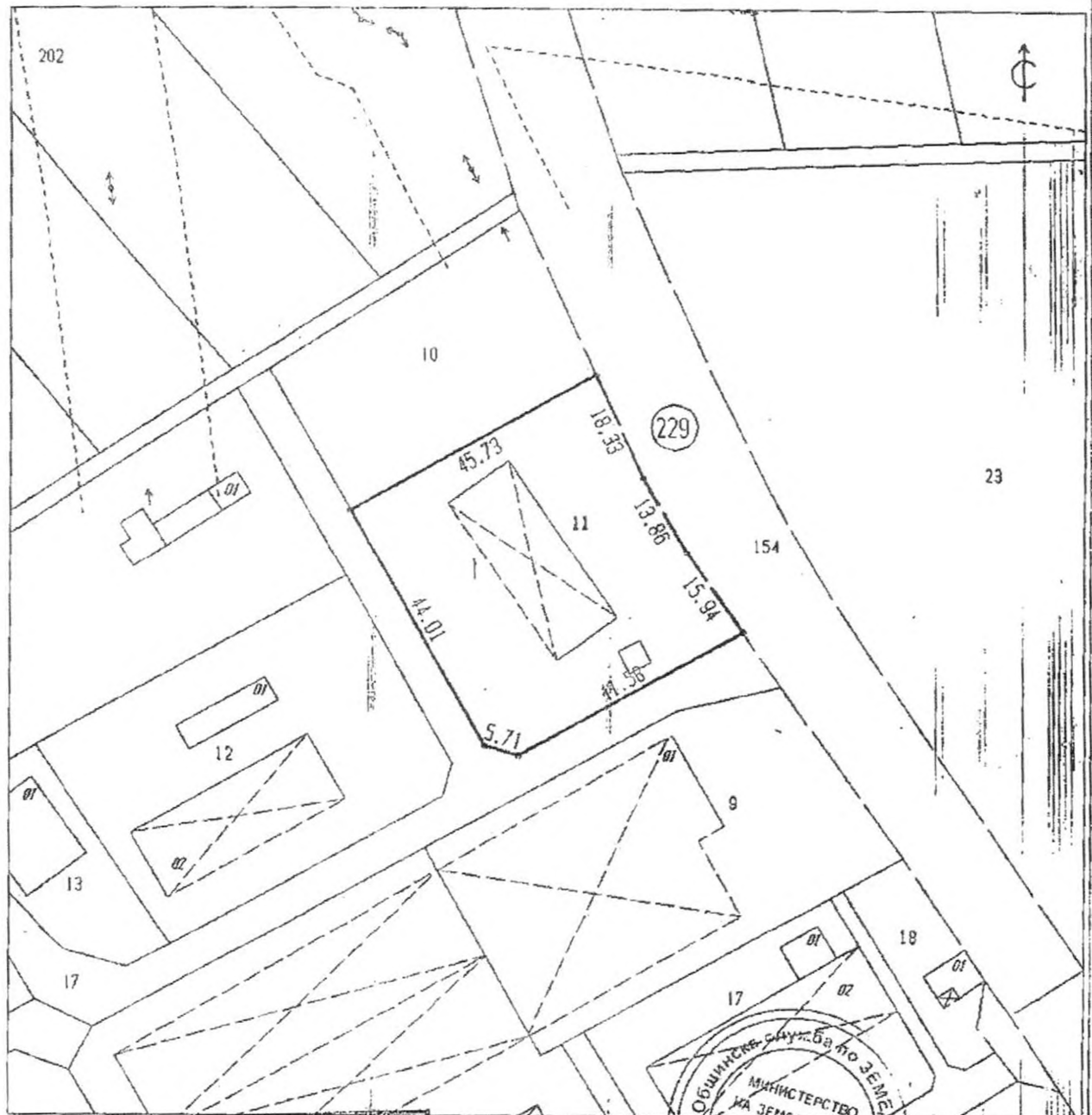
на ДЪРЖАВЕН ПОЗЕМАЕН ФОНД - НЗХГ

№ 000154, Път III кл

на ДЪРЖАВАТА - НТС

№ 229017, Поиски път

на ОБЩИНА В.ТЪРНОВО - КЕ



Скицата съдържа 1 стр. и е разделена на 6 парцела.

Дата: 11.06.2018 г.

ИЗДАВАТЕЛ: "ЕДИНЖЕНЕРИНГ" ООД  
офис: гр.ВЕЛИКО ТЪРНОВО

г. Завершил:

Печат

ИНЖ. КАЛИН КИРОВ  
"ЕДИНЖЕНЕРИНГ" ООД

СНЕЖАНА АЛЕКСАНДРОВА

НАЧАЛНИК на Общинска служба по земеделие



# С К И Ц А

№ 005002/11.06.2019 г.  
М 1:1000

на имот с номер 229012 в землищата на с. САНОВОДЕНЕ с ЕКАТИЕ 65200, общ. ВЕЛИКО ТЪРНОВО.

Имотът е собственост на:

1. "АКТИВ ФАРМ" ЕООД, БУАСТАТ 201093874, гр. ВЕЛИКО ТЪРНОВО, ул. САЪНШЕ №2, вх. А, ет. 5, ап. 20

Документи: Нотариален акт за продажба № 481 от 27.03.2017 г., том 111, рег. 3773, дело 97, вписване в С.Б. по вписванията, Вх. рег. № 2223, от 27.03.2017 г., Акт № 157, том IV от 2017 г.

Площ на имота: 2.160 кв.м. Начин на тройно ползване: Стопански двор -

Вид собственост: На юридически лица

Имотът се намира в местността "-----" при граници и съседни

№ 229005, Стопански двор на "АКТИВ ФАРМ" ЕООД

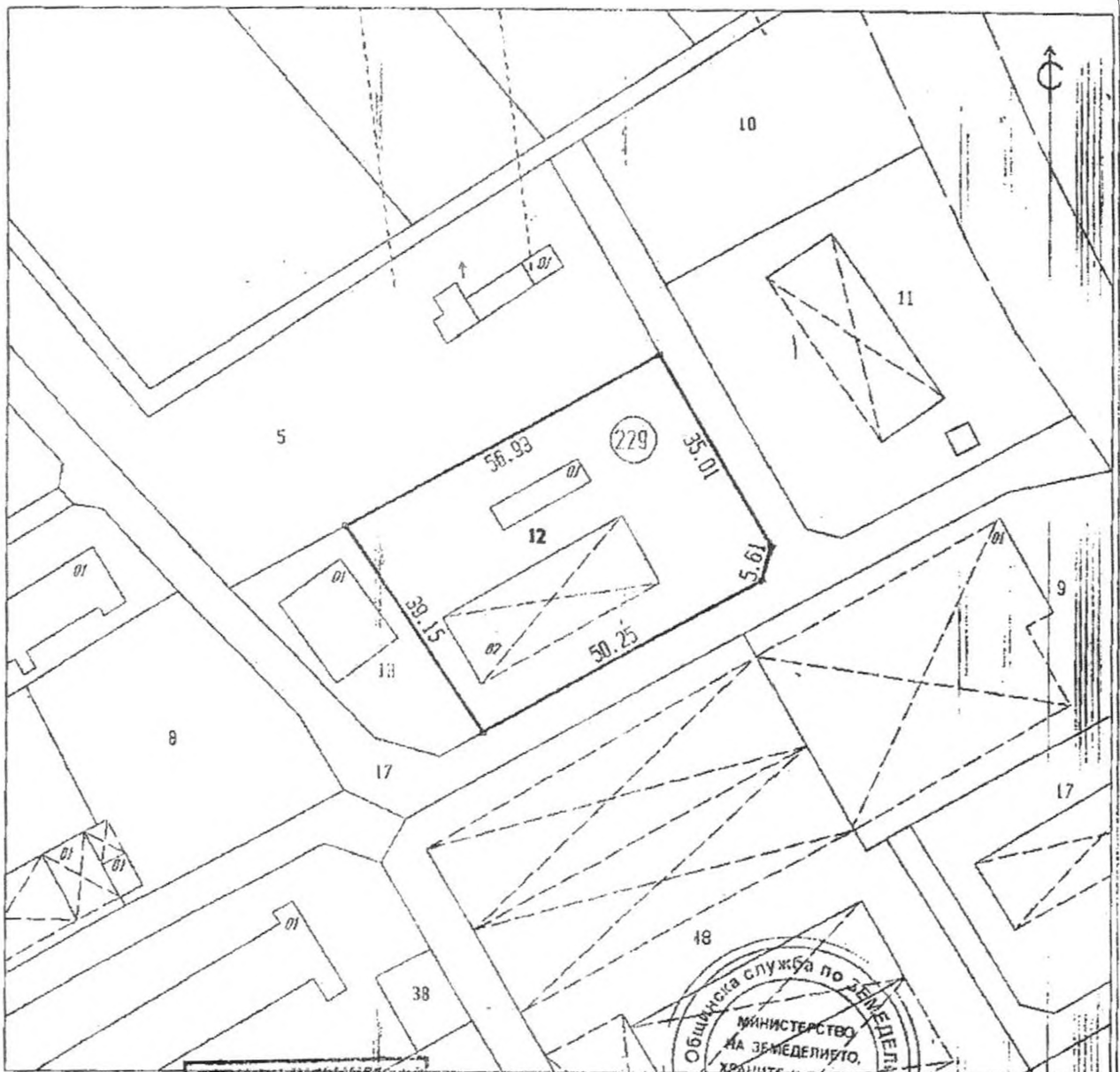
№ 229017, Полски път на ОБЩИНА В. ТЪРНОВО - КЕ

№ 229013, Стопански двор на "АКТИВ ФАРМ" ЕООД

В имота има 2 сгради.

01 - Сграда с друго предназначение с площ 60 кв.м.

02 - Сграда с друго предназначение с площ 399 кв.м.



Скицата съдържа 1 стр. и има срок на валидност 6 месеца.

Дата: 11.06.2019 г.

ГЕОИНЖЕНЕР  
Велико Търново

офис ИНЖ. КЛАИМ КИРОВ  
"ГЕОИНЖЕНЕРИНГ" ООД

г. Заверил:

СИМЕОНА АЛЕКСАНДРОВА

Печат

НАЧАЛНИК на Общинска служба по земеделие





# С К И Ц А

стр. 1 от 1

№ 005001/11.06.2018 г.

М 1:500

на имот с номер 229013 в землищата на с. САМОДОЛЕНЕ с ЕКАТЕНЕ 05200, общ. ВЕЛИКО ТЪРНОВО.

Имотът е собственост на:

1. "АКТИВ ФАРМ" ЕООД, БУАСТАТ 201093074, гр. ВЕЛИКО ТЪРНОВО, ул. СЛЪНЦЕ №2, вх. А, ет. 5, ап. 20  
Документ: Нотариален акт за продажба № 481 от 27.03.2017 г., том 111, рег. 3773, дело 07, вписване в Служба  
по вписванията, Вх. рег. № 2229, от 27.03.2017 г., Акт № 157, том IV от 2017 г.

Площ на имота: 0.640 дка. Начин на трайно ползване: Стопански двор -

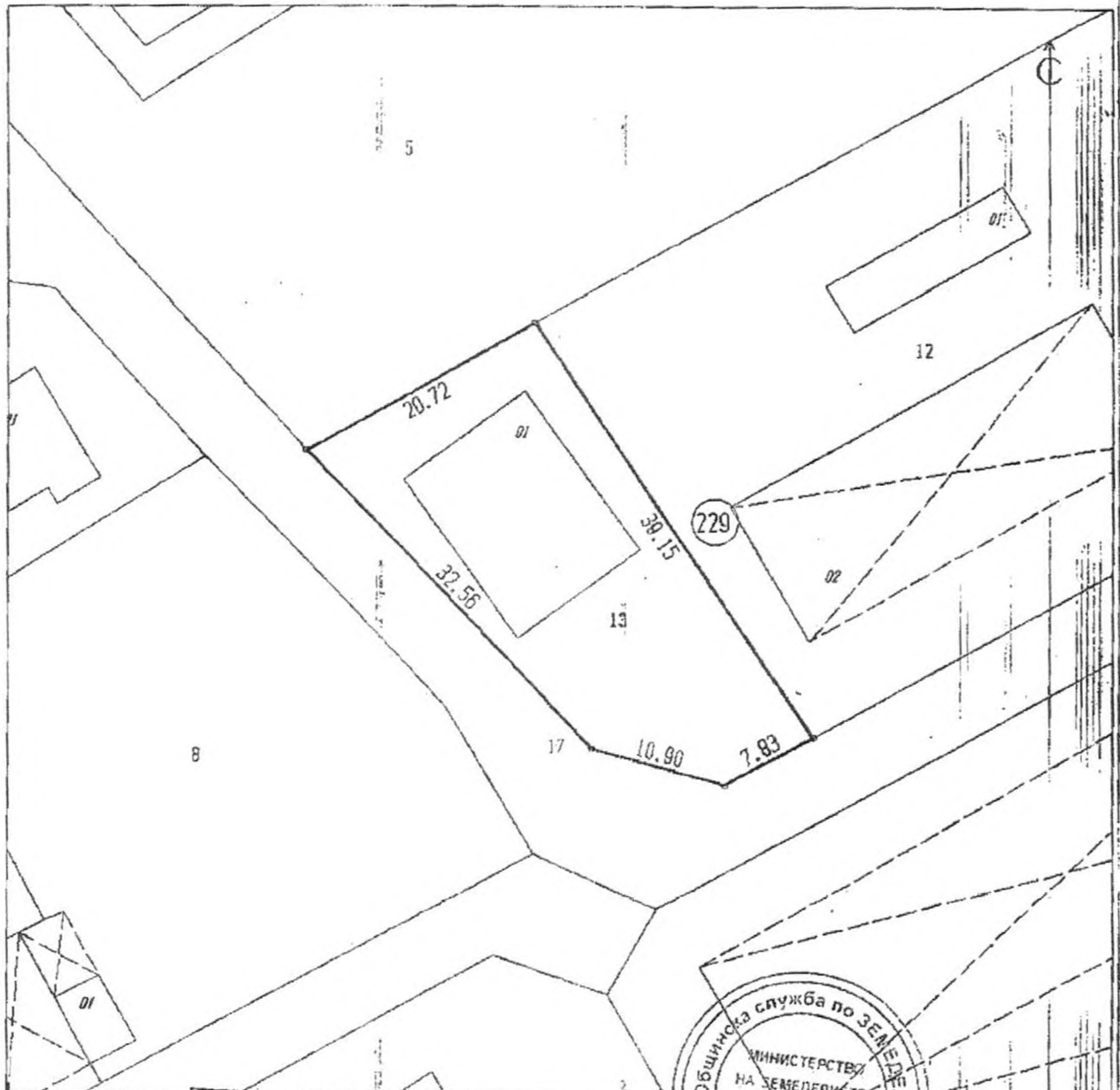
Вид собственост: На юридически лица

Имотът се намира в местността "-----" при граници и съседни:

№ 229005, Стопански двор	на "АКТИВ ФАРМ" ЕООД
№ 229012, Стопански двор	на "АКТИВ ФАРМ" ЕООД
№ 229017, Писки път	на ОБЩИНА В. ТЪРНОВО - КЕ

В имота има 1 сграда.

01 - баня с площ 186 кв.м.



Скицата съдържа 1 стр. и има обща площ 0 м.кв.

Дата: 11.06.2018

Геоинженерски кабинет  
Изработил:  
Г. Забернал  
Община Велико Търново

ИНЖ. КАЛИН КИРОВ  
"ГЕОИНЖЕНЕРИНГ" ООД  
СНЕЖАНА АЛЕКСАНДРОВА

Печат

НАЧАЛНИК на Общинска служба по земеделие



# С К И Ц А

№ 004990/11.06.2018 г.  
М 1:1000

стр. 1 от 1

на имот с номер 229014 в землището на с.САИОВОДЕНЕ с ЕКАТТЕ 05200, общ.ВЕЛИКО ТЪРНОВО.

Имотът в собственост на:

1. "АКТИВ ФАРМ" ЕООД, БУАСТАТ 201093874, гр.ВЕЛИКО ТЪРНОВО, ул.САЪНЦЕ №2, вх.А, ет.5, оп.20  
Документ: Нотариален акт за продажба № 481 от 27.03.2017 г., том III, рег. 3773, дело 97, вписване в Служба по вписванията, Вх.рег.№ 2223, от 27.03.2017 г., Акт № 157, том IV от 2017 г.

Площ на имота: 1.801 дка. Начин на трайно ползване: Стопански двор -

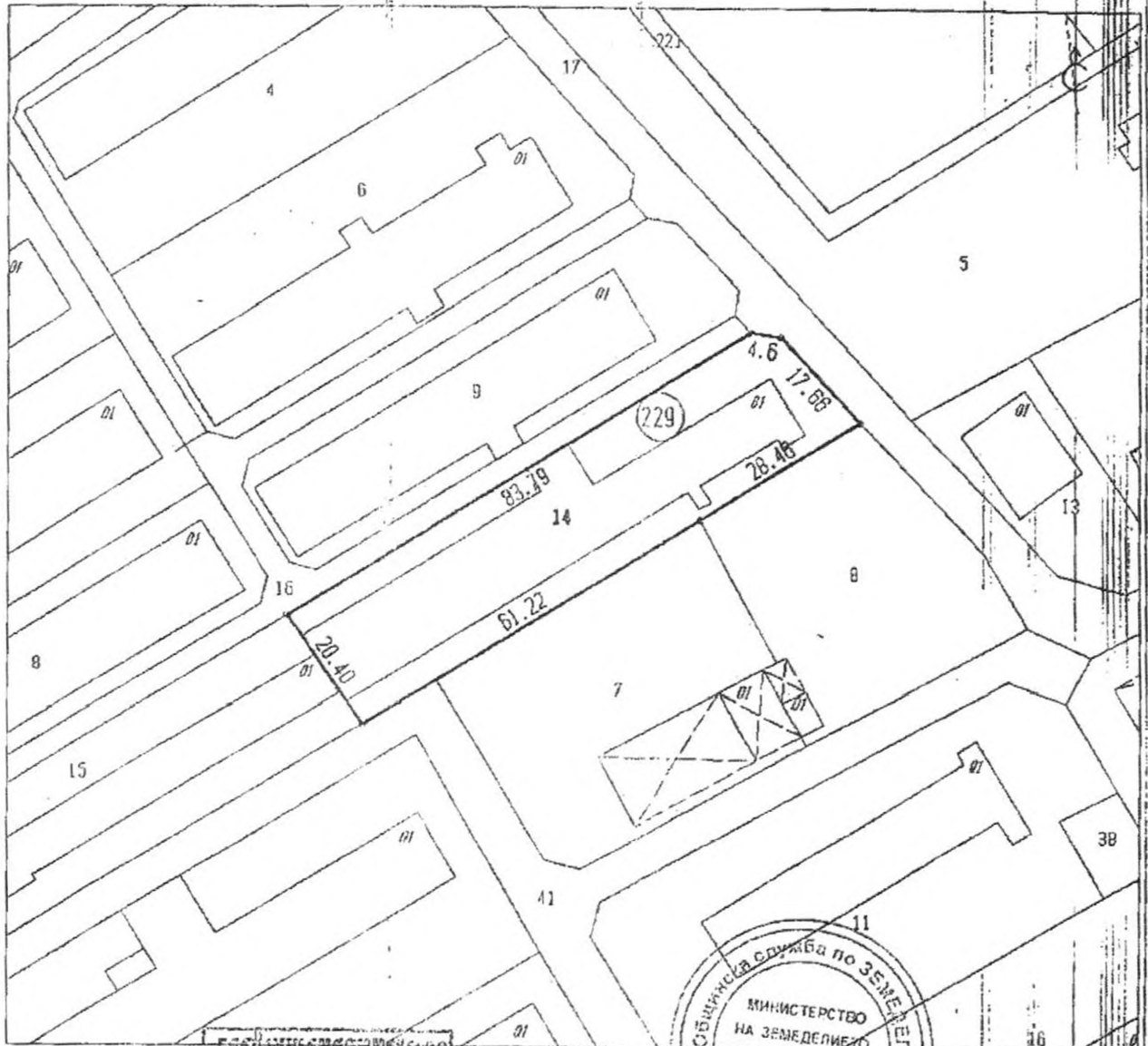
Вид собственост: На юридически лица

Имотът се намира в местността "-----" при граници и съседни:

№ 229015, Стопански двор	на "АКТИВ ФАРМ" ЕООД
№ 229016, Полев път	на ОБЩИНА В.ТЪРНОВО - КЕ
№ 229017, Полев път	на ОБЩИНА В.ТЪРНОВО - КЕ
№ 230008, Стопански двор	на ЗК "СМАА-05"
№ 230007, Стопански двор	на ЕТ "ВОДОКЕЙ-67-ЕМИА ГЪБИЧ"
№ 230041, Полев път	на ОБЩИНА В.ТЪРНОВО - КЕ

В имота има 1 сграда.

01 - Сенчорник с площ 924 кв.м.



Скицата съдържа 1 стр. и има срок на валидност 6 месеца.

11.06.2018  
Дата: .20 г. Заверил: / Снежана Александрова /

Печат

Печат

офис: КАЛИН КИРОВ  
"ЕДИНЖЕНЕРИНГ" ООД

/ СНЕЖАНА АЛЕКСАНДРОВА

/ НАЧАЛНИК на Общинска служба по земеделие





# С К И Ц А

стр. 1 от

№ 005009/11.06.2018 г.  
М 1:1000

на имот с номер 229015 в землището на с. САНЗВОДЕНЕ с ЕКАТТЕ 65200, общ. БЕЛИКО ТЪРНОВО.

Имотът е собственост на:

1. "АКТИВ ФАРМ" ЕООД, БУАСТАТ 201093874, гр. БЕЛИКО ТЪРНОВО, ул. САЪНЦЕ №2, вх. А, ет. 5, вл. 20

Документи: Исторически акт за продажба № 481 от 27.03.2017 г., том III, рег. 3773, дело 97, вписване в Служба по вписванията, Вх. рег. № 2223, от 27.03.2017 г., Акт № 157, том IV от 2017 г.

Площ на имота: 1.645 дка. Начин на третино ползване: Стопански двор -

Вид собственост: На юридически лица

Имотът се намира в местността "-----" при граници и съседни:

№ 229014, Стопански двор

на "АКТИВ ФАРМ" ЕООД

№ 229016, Поиски път

на ОБЩИНА В. ТЪРНОВО - КЕ

№ 230041, Поиски път

на ОБЩИНА В. ТЪРНОВО - КЕ

В имота има 1 сграда.

01 - Свинарник с площ 435 кв. л.



Скицата съдържа 1 стр. и е валидна в продължение на 6 месеца.

11.06.2018  
Дата: 20 г. Звернико  
Печат  
Инж. КАЛИН КИРОВ  
сфус "ГЕОИНЖЕНЕРНИГ" ООД  
СНЕЖАНА АЛЕКСАНДРОВА  
МАЧАНИК на Общинска служба по земеделие

