

Приложение № 5 към чл. 4, ал. 1 от
Наредбата за условията и реда за извършване на
оценка на въздействието върху околната среда

ДО
ДИРЕКТОРА НА
РИОСВ - ВЕЛИКО ТЪРНОВО

УВЕДОМЛЕНИЕ

за инвестиционно предложение

от: Капитановски манастир Св. Николай
с. Белгево, тел. 0898370406 - Николай Колев
(име, адрес и телефон за контакт)
чрез пълномощник Николай Абратков Колев
(седалище)

Пълен пощенски адрес:

Телефон, факс и ел. поща (e-mail):

Управител или изпълнителен директор на фирмата възложител:

Лице за контакти:

0898370406 - Николай Колев

УВАЖАЕМИ Г-Н/Г-ЖО ДИРЕКТОР,

Уведомяваме Ви, че МОЛЯ ни разрешите да посъдим
има следното инвестиционно предложение:
от известна разсадница и храсти и известна пососе-
ните земеделски площи в зем-то № с. Белгево

Характеристика на инвестиционното предложение:

1. Резюме на предложението

(посочва се характерът на инвестиционното предложение, в т.ч. дали е за ново
инвестиционно предложение, и/или за разширение или изменение на производствената
дейност съгласно приложение № 1 или приложение № 2 към Закона за опазване на
околната среда (ЗООС))

посъдим да земеделски площи с № 10553.123.8
№ 10553.149.1 и № 10553.149.3 в зем-то № с.
Белгево от известна и известна разсадница
и единични известна за известна сметка на известна
се в зем-то № с. Белгево

.....
.....
.....
.....
.....
.....
2. Описание на основните процеси, капацитет, обща използвана площ; необходимост от други свързани с основния предмет спомагателни или поддържащи дейности, в т.ч. ползване на съществуваща или необходимост от изграждане на нова техническа инфраструктура (пътища/улици, газопровод, електропроводи и др.); предвидени изкопни работи, предполагаема дълбочина на изкопите, ползване на взрив:

№10553.149.1, №10553.149.3, №10553.123.8
в зем-то № с. Белзего - рогуицькне оу храсоуць
и дерьвещнъ рьстительност и дерьвещъ

3. Връзка с други съществуващи и одобрени с устройствен или друг план дейности в обхвата на въздействие на обекта на инвестиционното предложение, необходимост от издаване на съгласувателни/разрешителни документи по реда на специален закон; орган по одобряване/разрешаване на инвестиционното предложение по реда на специален закон:

.....
.....
.....
.....
.....

4. Местоположение:
(поселено място, община, квартал, поземлен имот, като за линейни обекти се посочват засегнатите общини/райони/кметства, географски координати или правоъгълни проекционни УТМ координати в 35 зона в БГС2005, собственост, близост до или засягане на елементи на Националната екологична мрежа (НЕМ), обекти, подлежащи на здравна защита, и територии за опазване на обектите на културното наследство, очаквано трансгранично въздействие, схема на нова или промяна на съществуваща пътна инфраструктура)

№10553.149.1, №10553.149.3, №10553.123.8
зем-це с. Белзего, община В. Теритоню,
община В. Т-40

5. Природни ресурси, предвидени за използване по време на строителството и експлоатацията:

(включително предвидено водовземане за питейни, промишлени и други нужди - чрез обществено водоснабдяване (ВиК или друга мрежа) и/или водовземане или ползване на повърхностни води и/или подземни води, необходими количества, съществуващи съоръжения или необходимост от изграждане на нови)

.....
.....
.....
.....
.....

.....
.....
.....
.....
.....
6. Очаквани вещества, които ще бъдат емитирани от дейността, в т.ч. приоритетни и/или опасни, при които се осъществява или е възможен контакт с води:

.....
.....
.....
.....
.....

7. Очаквани общи емисии на вредни вещества във въздуха по замърсители:

.....
.....
.....
.....

8. Отпадъци, които се очаква да се генерират, и предвиждания за тяхното третиране:

.....
.....
.....
.....

9. Отпадъчни води:

(очаквано количество и вид на формираните отпадъчни води по потоци (битови, промишлени и др.), сезонност, предвидени начини за третирането им (пречиствателна станция/съоръжение и др.), отвездане и заустване в канализационна система/повърхностен воден обект/водоплътна изгревна яма и др.)

.....
.....
.....
.....

10. Опасни химични вещества, които се очаква да бъдат налични на площадката на предприятието/съоръжението:

(в случаите по чл. 99б ЗООС се представя информация за вида и количеството на опасните вещества, които ще са налични в предприятието/съоръжението съгласно приложение № 1 към Наредбата за предотвратяване на големи аварии и ограничаване на послелствията от тях)

.....
.....
.....
.....

I. Моля да ни информирате за необходимите действия, които трябва да предприемем, по реда на глава шеста ЗООС.

— Моля, на основание чл. 93, ал. 9, т. 1 ЗООС да се проведе задължителна ОВОС, без да се извършва преценка.

II. Друга информация (не е задължително за попълване)

Моля да бъде допуснато извършването само на ОВОС (в случаите по чл. 91, ал. 2 ЗООС, когато за инвестиционно предложение, включено в приложение № 1 или в приложение № 2 към ЗООС, се изисква и изготвянето на самостоятелен план или програма по чл. 85, ал. 1 и 2 ЗООС) поради следните основания (мотиви):

.....
.....
.....
.....

Прилагам:

1. Документи, доказващи обявяване на инвестиционното предложение на интернет страницата на възложителя, ако има такава, и чрез средствата за масово осведомяване или по друг подходящ начин съгласно изискванията на чл. 95, ал. 1 от ЗООС.

2. Документи, удостоверяващи по реда на специален закон, нормативен или административен акт права за инициране или кандидатстване за одобряване на инвестиционно предложение.

3. Други документи по преценка на уведомятеля:

3.1. допълнителна информация/документация, поясняваща инвестиционното предложение;

3.2. картен материал, схема, снимков материал в подходящ мащаб.

4. Електронен носител - 1 бр.

- Желая писмото за определяне на необходимите действия да бъде издадено в електронна форма и изпратено на посочения адрес на електронна поща.

- Желая да получавам електронна кореспонденция във връзка с предоставяната услуга на посочения от мен адрес на електронна поща.

- Желая да получа крайния документ:

- лично на място
- чрез лицензиран пощенски оператор
- по куриер

Дата: 21.07.22 г.

Уведомятел:


(подпис)



СЛУЖБА ПО ГЕОДЕЗИЯ, КАРТОГРАФИЯ И КАДАСТЪР - ГР. ВЕЛИКО ТЪРНОВО

5000, ПОЩЕНСКА КУТИЯ - 331, Бул. "Цар Т. СВЕТОСЛАВ" №59, 062/622536; 623889,
veliko.tarnovo@cadastre.bg, БУЛСТАТ:130362903

СКИЦА НА ПОЗЕМЛЕН ИМОТ № 15-503724-11.05.2022 г.

Поземлен имот с идентификатор 10553.149.1

С. Велчево, общ. Велико Търново, обл. Велико Търново

По кадастралната карта и кадастралните регистри, одобрени със Заповед РД-18-755/24.11.2017 г.
на **ИЗПЪЛНИТЕЛЕН ДИРЕКТОР НА АГКК**

Последно изменение на кадастралната карта и кадастралните регистри, засягащо поземления имот:
няма данни за изменение

Адрес на поземления имот: **с. Велчево, местност ЕРМИЕВОТО**

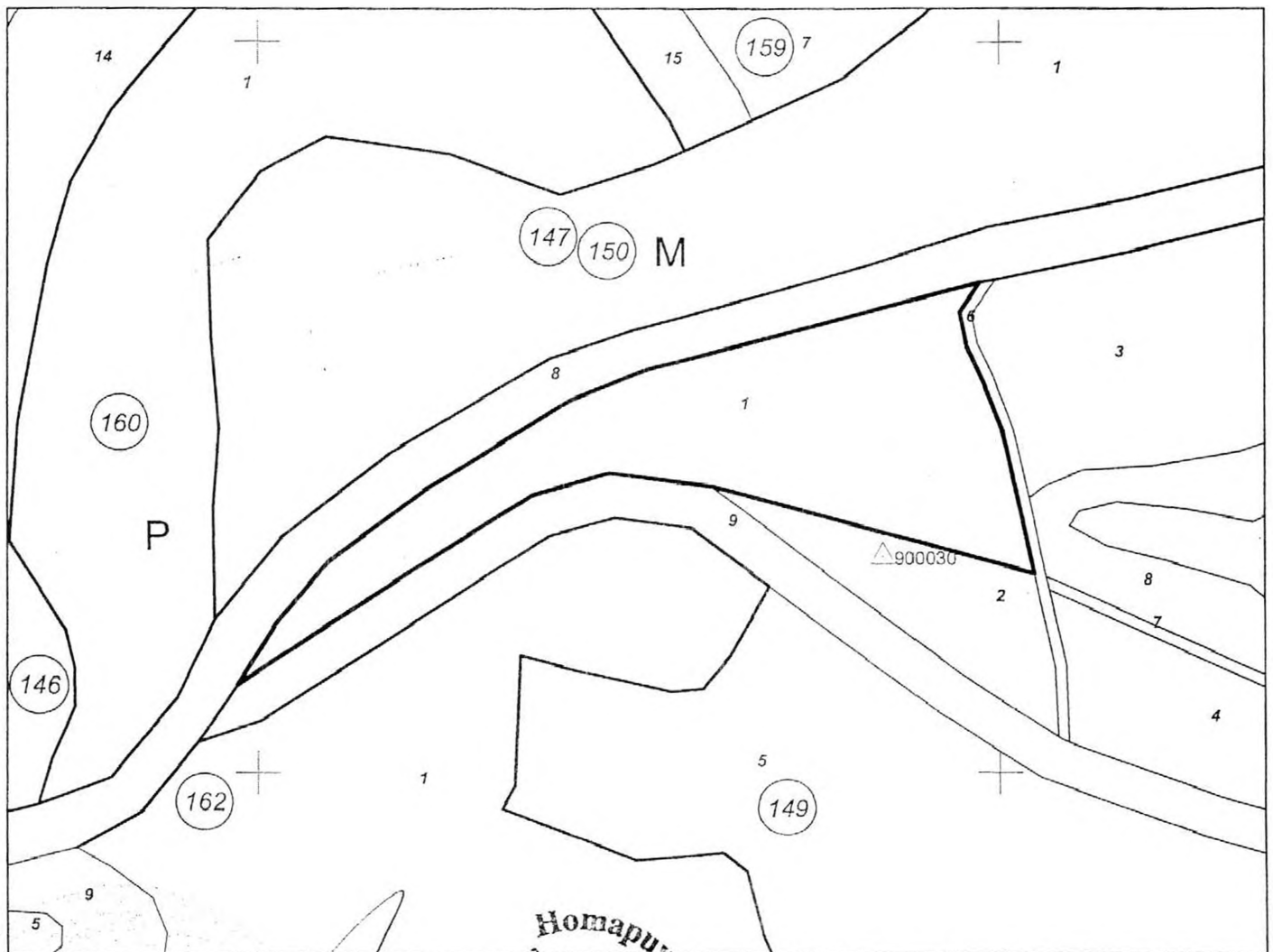
Площ: **7003 кв. м**

Трайно предназначение на територията: **Земеделска**

Начин на трайно ползване: **Изоставена орна земя**

Категория на земята: **5**

Координатна система ККС2005



Нотариус
Донка
Тютюнджиева
№ 585
Район на Велико
Търново
България

Скица № 15-503724-11.05.2022 г. издадена на основание на
заявление с входящ № 01-220183-19.04.2022

Подписан с квалифициран електронен печат Geodesy Cartography
and Cadastre Agency, E
DN: C=BG, L=Sofia, O=Geodesy Cartography and Cadastre Agency,
OID.2.5.4.97=NTRBG-130362903, CN=Geodesy Cartography and
Cadastre Agency



Предишен идентификатор: **няма**
Номер по предходен план: **149001**
Съседни: **10553.149.9, 10553.149.2, 10553.149.6, 10553.150.8**

Собственици по данни от КРНИ:

1. КАП.МАНАСТИР СВЕТИ НИКОЛА

площ 7005 кв. м от правото на собственост

Решение на ПК по чл.14, ал.1, т.1 от ЗСПЗЗ (чл.18ж, ал.1 от ППЗСПЗЗ) за възстановяване на право на собственост в стари реални граници № 361о от 26.06.1996г., издаден от ОБПК ГР.ВЕЛИКО ТЪРНОВО

Носители на други вещни права по данни от КРНИ:


няма данни


Сгради, които попадат върху имота

няма данни за сгради

Скица № 15-503724-11.05.2022 г. издадена в съответствие с чл. 14, ал. 1, т. 1 от ЗСПЗЗ (чл. 18ж, ал. 1 от ППЗСПЗЗ) на
заявление с входящ № 01-220183-19.04.2022

Лочка Кънева Тютюнлжиева Нотариус № 58





СЛУЖБА ПО ГЕОДЕЗИЯ, КАРТОГРАФИЯ И КАДАСТЪР - ГР. ВЕЛИКО ТЪРНОВО

5000, ПОЩЕНСКА КУТИЯ – 331, Бул. "Цар Т.СВЕТΟΣЛАВ" №59, 062/622536; 623889,
veliko.tarnovo@cadastre.bg, БУЛСТАТ:130362903

СКИЦА НА ПОЗЕМЛЕН ИМОТ № 15-503722-11.05.2022 г.

Поземлен имот с идентификатор 10553.123.8

С. Велчево, общ. Велико Търново, обл. Велико Търново

По кадастралната карта и кадастралните регистри, одобрени със Заповед РД-18-755/24.11.2017 г.

на **ИЗПЪЛНИТЕЛЕН ДИРЕКТОР НА АГКК**

Последно изменение на кадастралната карта и кадастралните регистри, засягащо поземления имот:
няма данни за изменение

Адрес на поземления имот: с. Велчево, местност **ФИДОВСКИ ЛОЗЯ**

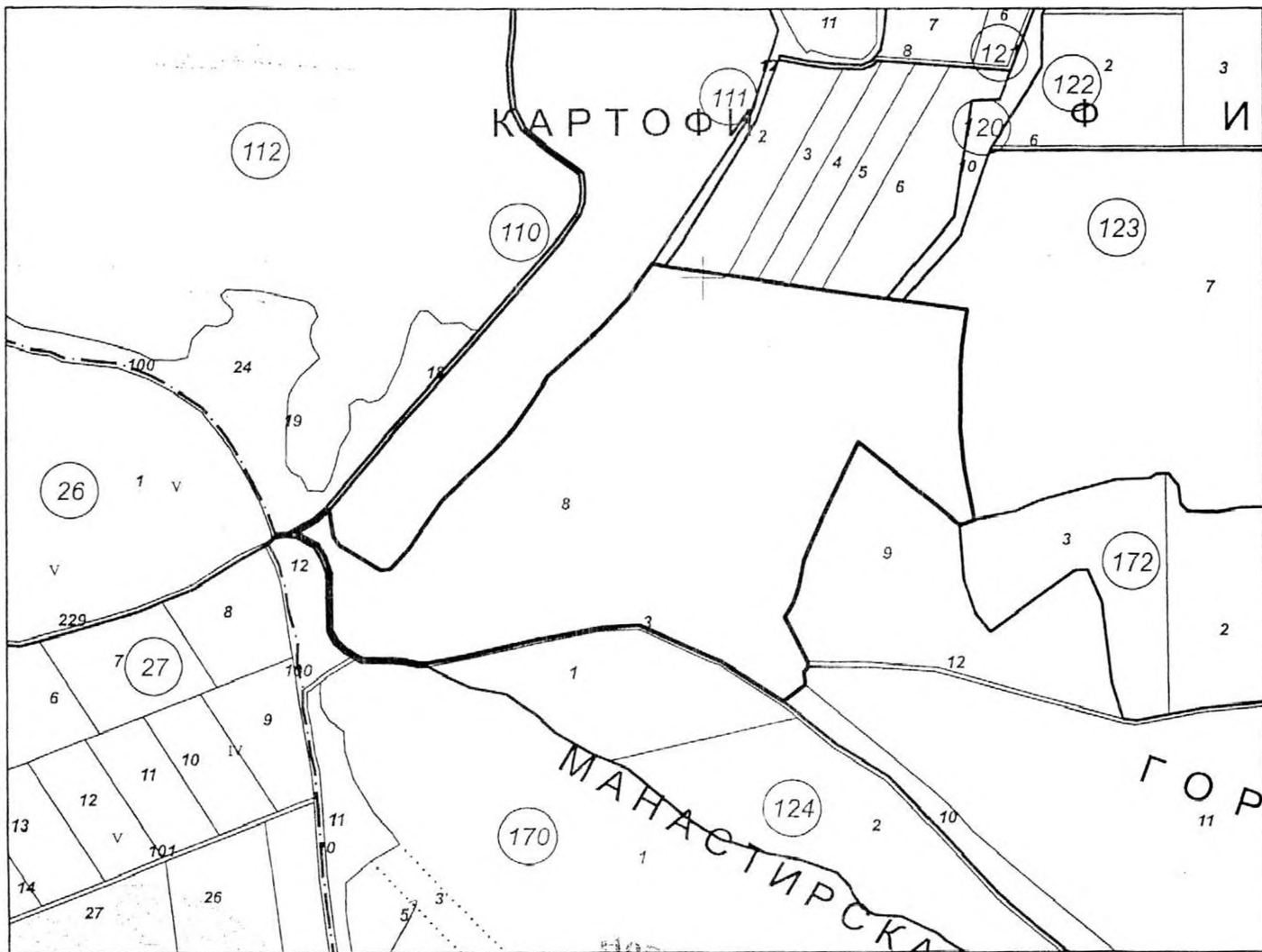
Площ: **71902 кв. м**

Трайно предназначение на територията: **Земеделска**

Начин на трайно ползване: **Пасище**

Категория на земята: **4**

Координатна система ККС2005



М 1:5000
Печат на АГКК
Велико Търново

Скица № 15-503722-11.05.2022 г. издадена в основна на
заявление с входящ № 01-220183-19.04.2022

Подписан с квалифициран електронен печат Geodesy Cartography
and Cadastre Agency, E
DN: C=BG, L=Sofia, O=Geodesy Cartography and Cadastre Agency,
OID.2.5.4.97=NTRBG-130362903, CN=Geodesy Cartography and
Cadastre Agency



Предишен идентификатор: няма

Номер по предходен план: 123008

Съседи: 10553.124.3, 10553.123.10, 10553.123.11, 10553.123.9, 10553.123.12, 10553.172.3, 10553.123.7,
10553.123.6, 10553.123.5, 10553.123.4, 10553.120.10, 10553.123.3, 10553.123.2, 10553.111.12,
10553.123.1, 10553.110.18

Собственици по данни от КРНИ:

1. КАП. МОНАСТИР СВЕТИ НИКОЛА

площ 71917 кв. м от правото на собственост

Решение на ПК по чл. 14, ал. 1, т. 1 от ЗСПЗЗ (чл. 18ж, ал. 1 от ППЗСПЗЗ) за възстановяване на право на собственост в стари реални граници № 361о от 26.06.1996г., издаден от ОБПК ГР.ВЕЛИКО ТЪРНОВО

Носители на други вещни права по данни от КРНИ:

няма данни


Сгради, които попадат върху имота

няма данни за сгради

Скица № 15-503722-11.05.2022 г. издадена въз основа на
заявление с входящ № 01-220183-19.04.2022 г.

.....
Лочка Кънева Тютюнлжиева Нотариус 582





СЛУЖБА ПО ГЕОДЕЗИЯ, КАРТОГРАФИЯ И КАДАСТЪР - ГР. ВЕЛИКО ТЪРНОВО

5000, ПОЩЕНСКА КУТИЯ – 331, Бул. "Цар Т.СВЕТОСЛАВ" №59, 062/622536; 623889,
veliko.tarnovo@cadastre.bg, БУЛСТАТ:130362903

СКИЦА НА ПОЗЕМЛЕН ИМОТ № 15-503726-11.05.2022 г.

Поземлен имот с идентификатор 10553.149.3

С. Велчево, общ. Велико Търново, обл. Велико Търново

По кадастралната карта и кадастралните регистри, одобрени със Заповед РД-18-755/24.11.2017 г.

на ИЗПЪЛНИТЕЛЕН ДИРЕКТОР НА АГКК

Последно изменение на кадастралната карта и кадастралните регистри, засягащо поземления имот:
няма данни за изменение

Адрес на поземления имот: с. Велчево, местност ЕРМИЕВОТО

Площ: 37026 кв. м

Трайно предназначение на територията: Земеделска

Начин на трайно ползване: Нива

Категория на земята: 5

Координатна система ККС2005



Документ № 58
М 1:5000
Догода
ТЪРНОВСКА
Район на регистрация
ГР. ВЕЛИКО
ТЪРНОВО
Бул. "Цар Т.СВЕТОСЛАВ" №59

Скица № 15-503726-11.05.2022 г. издадена на основание на
заявление с входящ № 01-220183-19.04.2022

Подписан с квалифициран електронен печат Geodesy Cartography and Cadastre Agency, E
DN: C=BG, L=Sofia, O=Geodesy Cartography and Cadastre Agency, OID.2.5.4.97=NTRBG-130362903, CN=Geodesy Cartography and Cadastre Agency



Предишен идентификатор: няма
Номер по предходен план: 149003
Съсед: 10553.149.6, 10553.149.8, 10553.149.13, 10553.150.8

Собственици по данни от КРНИ:

1. **КАП.МАНАСТИР СВЕТИ НИКОЛА**

площ 37033 кв. м от правото на собственост

Решение на ПК по чл.14, ал.1, т.1 от ЗСПЗЗ (чл.18ж, ал.1 от ППЗСПЗЗ) за възстановяване на право на собственост в стари реални граници № 361о от 26.06.1996г., издаден от ОБПК ГР.ВЕЛИКО ТЪРНОВО

Носители на други вещни права по данни от КРНИ:

няма данни

Сгради, които попадат върху имота


няма данни за сгради

Скица № 15-503726-11.05.2022 г. издадена въз основа на
заявление с входящ № 01-220183-19.04.2022 г.

Лочка Кънева Тютюнлжиева Нотариус 582



Приложение № 5 към чл. 4, ал. 1 от
Наредбата за условията и реда за извършване на
оценка на въздействието върху околната среда



ДО
ДИРЕКТОРА НА
РИОСВ - ВЕЛИКО ТЪРНОВО

УВЕДОМЛЕНИЕ

за инвестиционно предложение

от Църковно Настоятелство св. Петър и
Павел, с. Величково, 0898370406 - Николай
с. Величково (име, адрес и телефон за контакт)
(седалище)

Пълен пощенски адрес:

.....

Телефон, факс и ел. поща (e-mail):

.....

Управител или изпълнителен директор на фирмата възложител:

.....

Лице за контакти:

0898370406 - Николай

УВАЖАЕМИ Г-НИ/ -ЖО ДИРЕКТОР,

Уведомявам Ви, че.....

има следното инвестиционно предложение:

Подготвяне от самозащитна се дървесина и
храсти 39 нива сметка

Характеристика на инвестиционното предложение:

1. Резюме на предложението

(посочва се характерът на инвестиционното предложение, в т.ч. дали е за ново инвестиционно предложение, и/или за разширение или изменение на производствената дейност съгласно приложение № 1 или приложение № 2 към Закона за опазване на околната среда (ЗООС))

Подготвяне на имоти от самозащитна се дървесина и храсти 39 нива сметка и използване като орна земя

.....

.....

.....
.....
.....
.....
.....
.....

2. Описание на основните процеси, капацитет, обща използвана площ; необходимост от други свързани с основния предмет спомагателни или поддържащи дейности, в т.ч. ползване на съществуваща или необходимост от изграждане на нова техническа инфраструктура (пътища/улици, газопровод, електропроводи и др.); предвидени изкопни работи, предполагаема дълбочина на изкопите, ползване на взрив:

Зем-ще с. Велинково
36103.185.26
36104.40.26

.....
.....
.....

3. Връзка с други съществуващи и одобрени с устройствен или друг план дейности в обхвата на въздействие на обекта на инвестиционното предложение, необходимост от издаване на съгласувателни/разрешителни документи по реда на специален закон; орган по одобряване/разрешаване на инвестиционното предложение по реда на специален закон:

.....
.....
.....
.....

4. Местоположение:

(населено място, община, квартал, поземлен имот, като за линейни обекти се посочват засегнатите общини/райони/кметства, географски координати или правоъгълни проекционни UTM координати в 35 зона в БГС2005, собственост, близост до или засягане на елементи на Националната екологична мрежа (НЕМ), обекти, подлежащи на здравна защита, и територии за опазване на обектите на културното наследство, очаквано трансгранично въздействие, схема на нова или промяна на съществуваща пътна инфраструктура)

Зем-ще с. Велинково, община Б. Т-во, №
36104.41.26; 36104.185.26

.....
.....
.....

5. Природни ресурси, предвидени за използване по време на строителството и експлоатацията:

(включително предвидено водоземане за питейни, промишлени и други нужди - чрез обществено водоснабдяване (Вик или друга мрежа) и/или водоземане или ползване на повърхностни води и/или подземни води, необходими количества, съществуващи съоръжения или необходимост от изграждане на нови)

.....
.....
.....
.....
.....

.....
.....
.....
.....
6. Очаквани вещества, които ще бъдат емитирани от дейността, в т.ч. приоритетни и/или опасни, при които се осъществява или е възможен контакт с води:

.....
.....
.....
.....
7. Очаквани общи емисии на вредни вещества във въздуха по замърсители:

.....
.....
.....
.....
8. Отпадъци, които се очаква да се генерират, и предвиждания за тяхното третиране:

.....
.....
.....
.....
9. Отпадъчни води:
(очаквано количество и вид на формираните отпадъчни води по потоци (битови, промишлени и др.), сезонност, предвидени начини за третирането им (пречиствателна станция/съоръжение и др.), отвеждане и заустване в канализационна система/повърхностен воден обект/водоплътна изгревна яма и др.)

.....
.....
.....
.....
10. Опасни химични вещества, които се очаква да бъдат налични на площадката на предприятието/съоръжението:

(в случаите по чл. 99б ЗООС се представя информация за вида и количеството на опасните вещества, които ще са налични в предприятието/съоръжението съгласно приложение № 1 към Наредбата за предотвратяване на големи аварии и ограничаване на последствията от тях)

I. Моля да ни информирате за необходимите действия, които трябва да предприемем, по реда на глава шеста ЗООС.

- Моля, на основание чл. 93, ал. 9, т. 1 ЗООС да се проведе задължителна ОВОС, без да се извършва преценка.

II. Друга информация (не е задължително за попълване)

Моля да бъде допуснато извършването само на ОВОС (в случаите по чл. 91, ал. 2 ЗООС, когато за инвестиционно предложение, включено в приложение № 1 или в приложение № 2 към ЗООС, се изисква и изготвянето на самостоятелен план или програма по чл. 85, ал. 1 и 2 ЗООС) поради следните основания (мотиви):

.....
.....
.....
.....

Прилагам:

1. Документи, доказващи обявяване на инвестиционното предложение на интернет страницата на възложителя, ако има такава, и чрез средствата за масово осведомяване или по друг подходящ начин съгласно изискванията на чл. 95, ал. 1 от ЗООС.

2. Документи, удостоверяващи по реда на специален закон, нормативен или административен акт права за инициране или кандидатстване за одобряване на инвестиционно предложение.

3. Други документи по преценка на уведомятеля:

3.1. допълнителна информация/документация, поясняваща инвестиционното предложение;

3.2. картен материал, схема, снимков материал в подходящ мащаб.

4. Електронен носител - 1 бр.

- Желая писмото за определяне на необходимите действия да бъде издалено в електронна форма и изпратено на посочения адрес на електронна поща.

- Желая да получавам електронна кореспонденция във връзка с предоставяната услуга на посочения от мен адрес на електронна поща.

- Желая да получа крайния документ:

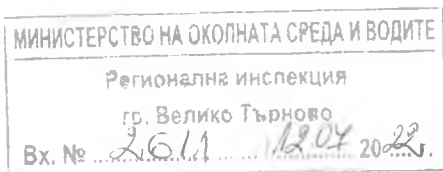
- лично на място
- чрез лицензиран пощенски оператор
- по куриер

Дата: 12.07.2020.....

Уведомятел:


(подпис)

Приложение № 5 към чл. 4, ал. 1 от
Наредбата за условията и реда за извършване на
оценка на въздействието върху околната среда



ДО
ДИРЕКТОРА НА
РИОСВ - ВЕЛИКО ТЪРНОВО

УВЕДОМЛЕНИЕ

за инвестиционно предложение

от Левински Манастир съв. Република
с. Присово 0898 370406 - Николай
(име, адрес и телефон за контакт)
с. Присово
(седалище)

Пълен пощенски адрес:

.....

Телефон, факс и ел. поща (e-mail):

.....

Управител или изпълнителен директор на фирмата възложител:

.....

Лице за контакти:

0898 370406 Николай

УВАЖАЕМИ Г-Н/Г-ЖО ДИРЕКТОР,

Уведомяваме Ви, че.....

има следното инвестиционно предложение:


ПОСЪСТЪПНЕ ОТ САМОЗГАДЕЩИЯ СЕ ДЪРВЕЩИНА И
ХРАСТИ ЗА ИЗЦЪЛ СМЕТКА

Характеристика на инвестиционното предложение:

1. Резюме на предложението

(посочва се характерът на инвестиционното предложение, в т.ч. дали е за ново инвестиционно предложение, и/или за разширение или изменение на производствената дейност съгласно приложение № 1 или приложение № 2 към Закона за опазване на околната среда (ЗООС))

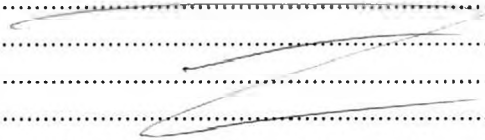
ПОСЪСТЪПНЕ НА ИМОТ ОТ САМОЗГАДЕЩИЯ СЕ
ДЪРВЕЩИНА И ХРАСТИ ЗА ИЗЦЪЛ СМЕТКА И
ИЗПОЛЗВАНЕ ЗАТО НАЧЕ



2. Описание на основните процеси, капацитет, обща използвана площ; необходимост от други свързани с основния предмет спомагателни или поддържащи дейности, в т.ч. ползване на съществуваща или необходимост от изграждане на нова техническа инфраструктура (пътища/улици, газопровод, електропроводи и др.); предвидени изкопни работи, предполагаема дълбочина на изкопите, ползване на взрив:

Зем-ще с. Кепитово
№ 36107.39.34

3. Връзка с други съществуващи и одобрени с устройствен или друг план дейности в обхвата на въздействие на обекта на инвестиционното предложение, необходимост от издаване на съгласувателни/разрешителни документи по реда на специален закон; орган по одобряване/разрешаване на инвестиционното предложение по реда на специален закон:



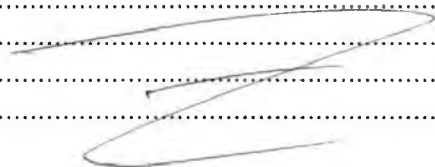
4. Местоположение:

(населено място, община, квартал, поземлен имот, като за линейни обекти се посочват засегнатите общини/райони/кметства, географски координати или правоъгълни проекционни UTM координати в 35 зона в БГС2005, собственост, близост до или засягане на елементи на Националната екологична мрежа (НЕМ), обекти, подлежащи на здравна защита, и територии за опазване на обектите на културното наследство, очаквано трансгранично въздействие, схема на нова или промяна на съществуваща пътна инфраструктура)

Зем-ще с. Кепитово, Бургас В. с. Кепитово
№ 36107.39.34

5. Природни ресурси, предвидени за използване по време на строителството и експлоатацията:

(включително предвидено водоземане за питейни, промишлени и други нужди - чрез обществено водоснабдяване (ВиК или друга мрежа) и/или водоземане или ползване на повърхностни води и/или подземни води, необходими количества, съществуващи съоръжения или необходимост от изграждане на нови)



.....
.....
.....
.....
6. Очаквани вещества, които ще бъдат смитирани от дейността, в т.ч. приоритетни и/или опасни, при които се осъществява или е възможен контакт с води:

.....
.....
.....
.....
7. Очаквани общи емисии на вредни вещества във въздуха по замърсители:

.....
.....
.....
.....
8. Отпадъци, които се очаква да се генерират, и предвиждания за тяхното третиране:

.....
.....
.....
.....
9. Отпадъчни води:
(очаквано количество и вид на формираните отпадъчни води по потоци (битови, промишлени и др.), сезонност, предвидени начини за третирането им (пречиствателна станция/съоръжение и др.), отвеждане и заустване в канализационна система/повърхностен воден обект/водоплътна изгревна яма и др.)

.....
.....
.....
.....
10. Опасни химични вещества, които се очаква да бъдат налични на площадката на предприятието/съоръжението:
(в случаите по чл. 99б ЗООС се представя информация за вида и количеството на опасните вещества, които ще са налични в предприятието/съоръжението съгласно приложение № 1 към Наредбата за предотвратяване на големи аварии и ограничаване на последствията от тях)

I. Моля да ни информирате за необходимите действия, които трябва да предприемем, по реда на глава шеста ЗООС.

- Моля, на основание чл. 93, ал. 9, т. 1 ЗООС да се проведе задължителна ОВОС, без да се извършва преценка.

II. Друга информация (не е задължително за попълване)

Моля да бъде допуснато извършването само на ОВОС (в случаите по чл. 91, ал. 2 ЗООС, когато за инвестиционно предложение, включено в приложение № 1 или в приложение № 2 към ЗООС, се изисква и изготвянето на самостоятелен план или програма по чл. 85, ал. 1 и 2 ЗООС) поради следните основания (мотиви):

.....
.....
.....
.....

Прилагам:

1. Документи, доказващи обявяване на инвестиционното предложение на интернет страницата на възложителя, ако има такава, и чрез средствата за масово осведомяване или по друг подходящ начин съгласно изискванията на чл. 95, ал. 1 от ЗООС.

2. Документи, удостоверяващи по реда на специален закон, нормативен или административен акт права за инициране или кандидатстване за одобряване на инвестиционно предложение.

3. Други документи по преценка на уведомятеля:

3.1. допълнителна информация/документация, поясняваща инвестиционното предложение;

3.2. картен материал, схема, снимков материал в подходящ мащаб.

4. Електронен носител - 1 бр.

- Желая писмото за определяне на необходимите действия да бъде издадено в електронна форма и изпратено на посочения адрес на електронна поща.

- Желая да получавам електронна кореспонденция във връзка с предоставяната услуга на посочения от мен адрес на електронна поща.

- Желая да получа крайния документ:

- лично на място
- чрез лицензиран пощенски оператор
- по куриер

Дата: 12.04.22.....

Уведомятел:


(подпис)

МИНИСТЕРСТВО НА ОКОЛНАТА СРЕДА И ВОДИТЕ
Регионална инспекция
гр. Велико Търново
Вх. № 2441 / 2104 2024

Приложение № 5 към чл. 4, ал. 1 от
Наредбата за условията и реда за извършване на
оценка на въздействието върху околната среда

ДО
ДИРЕКТОРА НА
РИОСВ - ВЕЛИКО ТЪРНОВО

УВЕДОМЛЕНИЕ

за инвестиционно предложение

от Плаковски манастир, Св. Профок Нама
с. Велгьово, тел: 0898 370406 - Николай Котев
(име, адрес и телефон за контакт)
срез пълномощника Николай Нянов Котев
(седалище)

Пълен пощенски адрес:

.....

Телефон, факс и ел. поща (e-mail):

.....

Управител или изпълнителен директор на фирмата възложител:

.....

Лице за контакти:

0898 370406 - Николай Котев

УВАЖАЕМИ Г-Н/Г-ЖО ДИРЕКТОР,

Уведомяваме Ви, че МОНА А9 ми разрешава да посветим
има следното инвестиционно предложение:

от известна и християнска растителност и дървета
в посветените земеделски имоти в зем-то №
с. Велгьово

Характеристика на инвестиционното предложение:

1. Резюме на предложението

(посочва се характерът на инвестиционното предложение, в т.ч. дали е за ново
инвестиционно предложение, и/или за разширение или изменение на производствената
дейност съгласно приложение № 1 или приложение № 2 към Закона за опазване на
околната среда (ЗООС) посветяване на имоти №10553.123.9,

№10553.151.6; №10553.102.12; №10553.151.2;

№10553.150.1; №10553.150.3; №10553.149.4;

№10553.149.5; №10553.147.7; №10553.151.7;

№10553.145.2; №10553.112.10 в зем-то №6 Велгьово


от известна и християнска растителност и дървета с

Изпис сметка #9 мираши се в зем-то с. Велгедо

2. Описание на основните процеси, капацитет, обща използвана площ; необходимост от други свързани с основния предмет спомагателни или поддържащи дейности, в т.ч. ползване на съществуваща или необходимост от изграждане на нова техническа инфраструктура (пътища/улици, газопровод, електропроводи и др.); предвидени изкопни работи - предполагаема дълбочина на изкопите, ползване на взрив:

Всички посочени имоти в т. 1 изписани се в зем-то #9 с. Велгедо за ползване об хроства и дървеса растителност

3. Връзка с други съществуващи и одобрени с устройствен или друг план дейности в обхвата на въздействие на обекта на инвестиционното предложение, необходимост от издаване на съгласувателни/разрешителни документи по реда на специален закон; орган по одобряване/разрешаване на инвестиционното предложение по реда на специален закон:



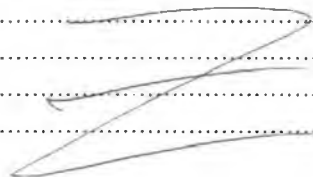
4. Местоположение:

(населено място, община, квартал, поземлен имот, като за линейни обекти се посочват засегнатите общини/райони/кметства, географски координати или правоъгълни проекционни UTM координати в 35 зона в БГС2005, собственост, близост до или засягане на елементи на Националната екологична мрежа (НЕМ), обекти, подлежащи на здравна защита, и територии за опазване на обектите на културното наследство, очаквано трансгранично въздействие, схема на нова или промяна на съществуваща пътна инфраструктура)

Всички посочени имоти в т. 1 изписани се в зем-то #9 с. Велгедо, община В. Т-во, област В. Т-во


5. Природни ресурси, предвидени за използване по време на строителството и експлоатацията:

(включително предвидено водоземане за питейни, промишлени и други нужди - чрез обществено водоснабдяване (ВиК или друга мрежа) и/или водоземане или ползване на повърхностни води и/или подземни води, необходими количества, съществуващи съоръжения или необходимост от изграждане на нови)






6. Очаквани вещества, които ще бъдат емитирани от дейността, в т.ч. приоритетни и/или опасни, при които се осъществява или е възможен контакт с води:



7. Очаквани общи емисии на вредни вещества във въздуха по замърсители:

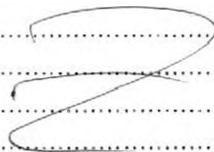


8. Отпадъци, които се очаква да се генерират, и предвиждания за тяхното третиране:




9. Отпадъчни води:

(очаквано количество и вид на формираните отпадъчни води по потоци (битови, промишлени и др.), сезонност, предвидени начини за третирането им (пречиствателна станция/съоръжение и др.), отвеждане и заустване в канализационна система/повърхностен воден обект/водоплътна изгревна яма и др.)



10. Опасни химични вещества, които се очаква да бъдат налични на площадката на предприятието/съоръжението:

(в случаите по чл. 99б ЗООС се представя информация за вида и количеството на опасните вещества, които ще са налични в предприятието/съоръжението съгласно приложение № 1 към Наредбата за предотвратяване на големи аварии и ограничаване на последствията от тях)



I. Моля да ни информирате за необходимите действия, които трябва да предприемем, по реда на глава шеста ЗООС.

— Моля, на основание чл. 93, ал. 9, т. 1 ЗООС да се проведе задължителна ОВОС, без да се извършва преценка.

II. Друга информация (не е задължително за попълване)

Моля да бъде допуснато извършването само на ОВОС (в случаите по чл. 91, ал. 2 ЗООС, когато за инвестиционно предложение, включено в приложение № 1 или в приложение № 2 към ЗООС, се изисква и изготвянето на самостоятелен план или програма по чл. 85, ал. 1 и 2 ЗООС) поради следните основания (мотиви):

.....
.....
.....
.....

Прилагам:

1. Документи, доказващи обявяване на инвестиционното предложение на интернет страницата на възложителя, ако има такава, и чрез средствата за масово осведомяване или по друг подходящ начин съгласно изискванията на чл. 95, ал. 1 от ЗООС.

2. Документи, удостоверяващи по реда на специален закон, нормативен или административен акт права за инициране или кандидатстване за одобряване на инвестиционно предложение.

3. Други документи по преценка на уведомителя:

3.1. допълнителна информация/документация, поясняваща инвестиционното предложение;

3.2. картен материал, схема, снимков материал в подходящ мащаб.

4. Електронен носител - 1 бр.

- Желая писмото за определяне на необходимите действия да бъде издадено в електронна форма и изпратено на посочения адрес на електронна поща.

- Желая да получавам електронна кореспонденция във връзка с предоставяната услуга на посочения от мен адрес на електронна поща.

- Желая да получа крайния документ:

- лично на място
- чрез лицензиран пощенски оператор
- по куриер

Дата: 21.07.2015

Уведомител:


(подпис)



СЛУЖБА ПО ГЕОДЕЗИЯ, КАРТОГРАФИЯ И КАДАСТЪР - ГР. ВЕЛИКО ТЪРНОВО

5000, ПОЩЕНСКА КУТИЯ – 331, Бул. "Цар Т.СВЕТОСЛАВ" №59, 062/622536; 623889,
veliko.tarnovo@cadastre.bg, БУЛСТАТ:130362903

СКИЦА НА ПОЗЕМЛЕН ИМОТ № 15-505341-12.05.2022 г.

Поземлен имот с идентификатор 10553.123.9

С. Велчево, общ. Велико Търново, обл. Велико Търново

По кадастралната карта и кадастралните регистри, одобрени със Заповед РД-18-755/24.11.2017 г.
на **ИЗПЪЛНИТЕЛЕН ДИРЕКТОР НА АГКК**

Последно изменение на кадастралната карта и кадастралните регистри, засягащо поземления имот:
няма данни за изменение

Адрес на поземления имот: с. Велчево, местност ГОРНОТО ПИВАДЕ

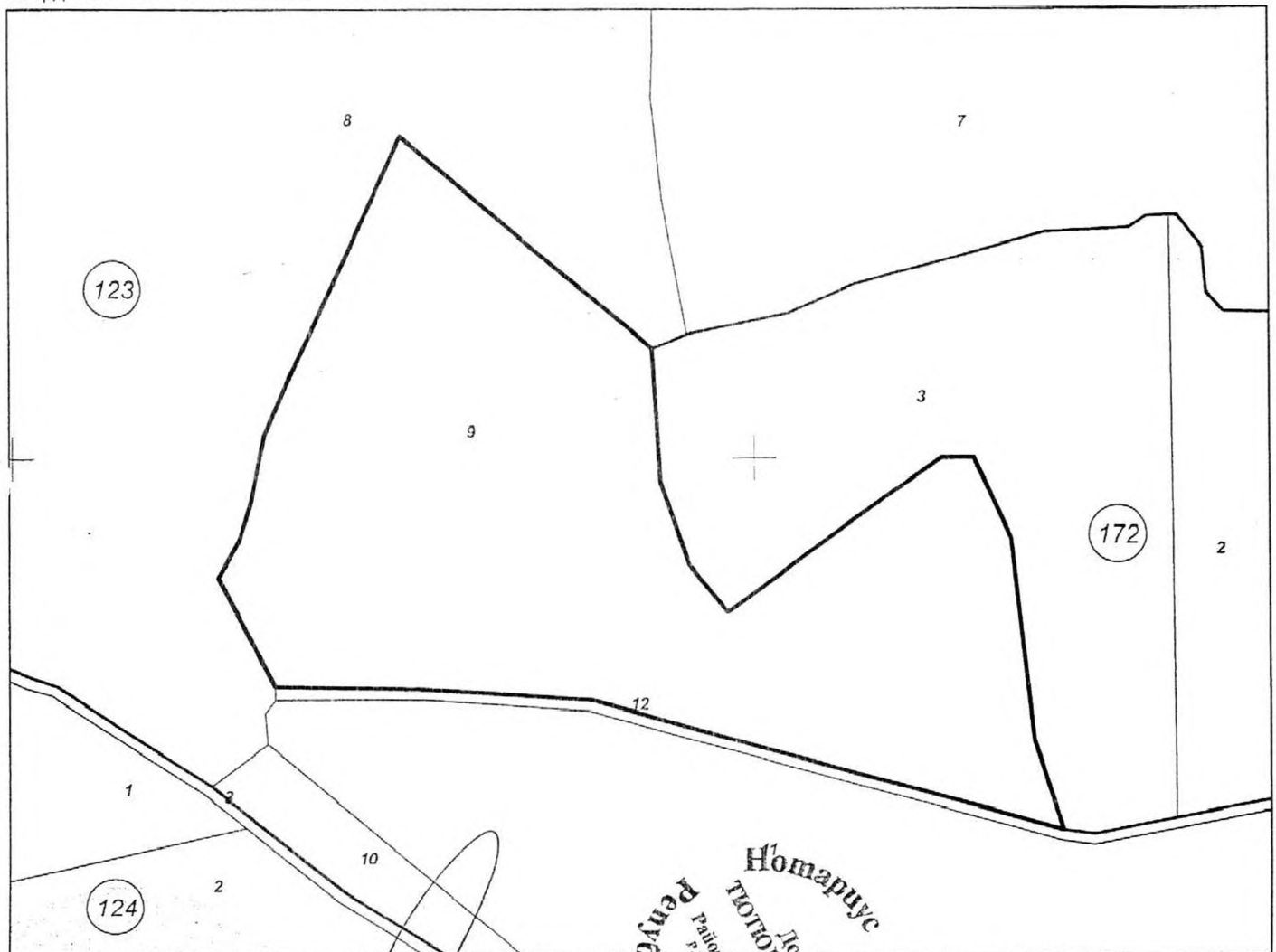
Площ: **19535 кв. м**

Трайно предназначение на територията: **Земеделска**

Начин на трайно ползване: **Изоставена орна земя**

категория на земята: **3**

Координатна система ККС2005



М 1:1000
Район на градско обкръжение
Велико Търново
Република България
Нотариус № 582
Лочка Тютюнджиева

Скица № 15-505341-12.05.2022 г. издадена въз основа на заявление с входящ № 01-262957-12.05.2022 г.

Подписан с квалифициран електронен печат Geodesy Cartography and Cadastre Agency, E
DN: C=BG, L=Sofia, O=Geodesy Cartography and Cadastre Agency, OID.2.5.4.97=NTRBG-130362903, CN=Geodesy Cartography and Cadastre Agency



Предишен идентификатор: няма
Номер по предходен план: 123009
Съсед: 10553.123.12, 10553.172.3, 10553.123.8

Собственици по данни от КРНИ:

1. ПЛАКОВСКИ МАНАСТИР СВ.ПРОРОК ИЛИЯ

площ 19539 кв. м от правото на собственост

Решение на ПК по чл.14, ал.1, т.1 от ЗСПЗЗ (чл.18ж, ал.1 от ППЗСПЗЗ) за възстановяване на право на собственост в стари реални граници № 464о от 26.06.1996г., издаден от ОБПК ГР.ВЕЛИКО ТЪРНОВО

Носители на други вещни права по данни от КРНИ:


няма данни

Сгради, които попадат върху имота

няма данни за сгради



Скица № 15-505341-12.05.2022 г. издадена въз основа на
заявление с входящ № 01-262957-12.05.2022 г.



СЛУЖБА ПО ГЕОДЕЗИЯ, КАРТОГРАФИЯ И КАДАСТЪР - ГР. ВЕЛИКО ТЪРНОВО

5000, ПОЩЕНСКА КУТИЯ – 331, Бул. "Цар Т.СВЕТОСЛАВ" №59, 062/622536; 623889,
veliko.tarnovo@cadastre.bg, БУЛСТАТ:130362903

СКИЦА НА ПОЗЕМЛЕН ИМОТ № 15-503717-11.05.2022 г.

Поземлен имот с идентификатор **10553.151.6**

С. Велчево, общ. Велико Търново, обл. Велико Търново

По кадастралната карта и кадастралните регистри, одобрени със Заповед РД-18-755/24.11.2017 г.
на **ИЗПЪЛНИТЕЛЕН ДИРЕКТОР НА АГКК**

Последно изменение на кадастралната карта и кадастралните регистри, засягащо поземления имот:
няма данни за изменение

Адрес на поземления имот: с. Велчево, местност ХАРМАНА

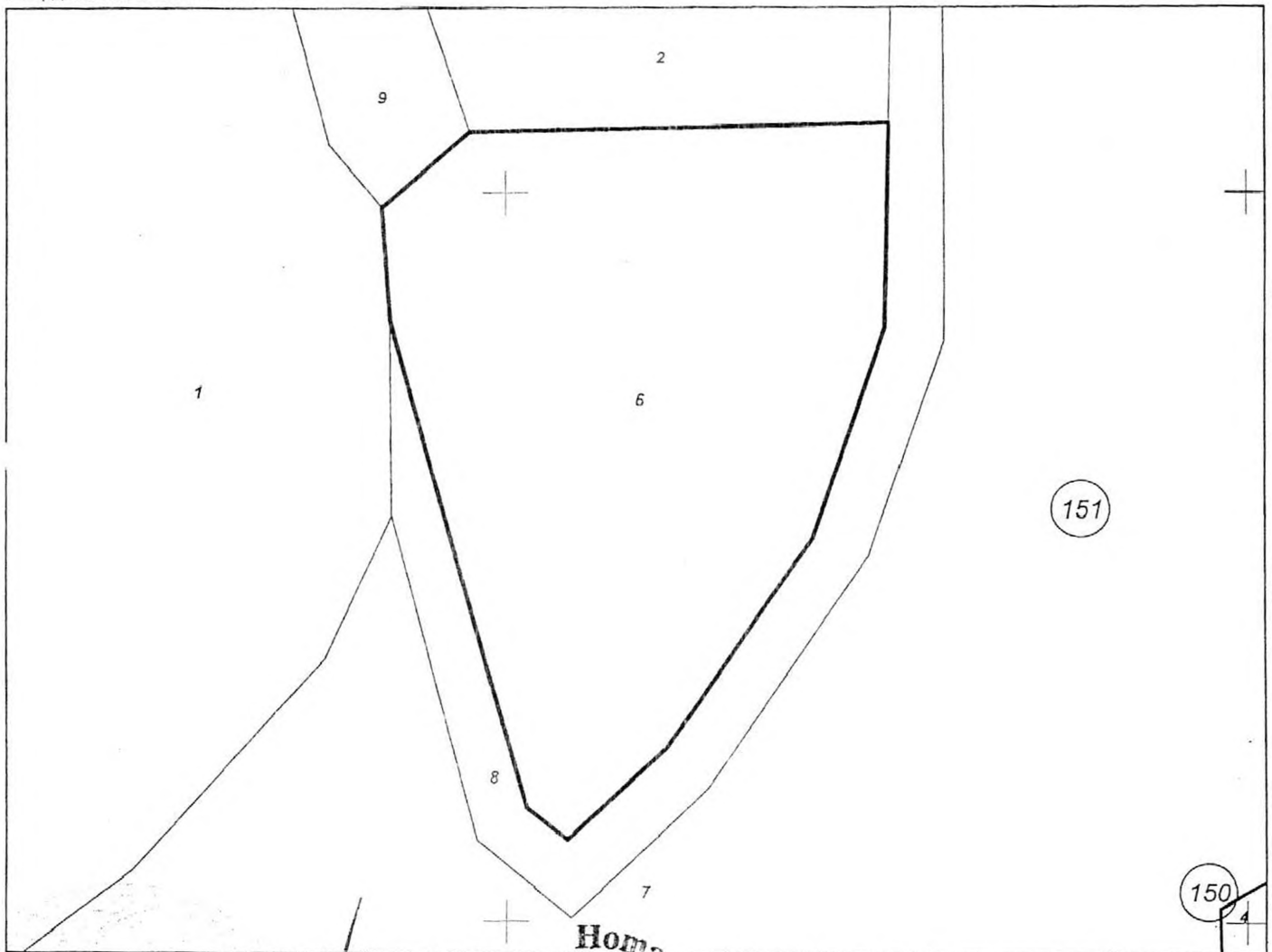
Площ: **1151 кв. м**

Трайно предназначение на територията: **Земеделска**

начин на трайно ползване: **Изоставена орна земя**

категория на земята: **5**

Координатна система ККС2005



Нотариус № 15/22
М 1:500
Дочка на владеец
ТЮНДЖИЕВА
ВЕЛИКО ТЪРНОВО
Р.С. ВРАЧКО
РЕНГАНДИНОВА

Скица № 15-503717-11.05.2022 г. издадена в съответствие с
заявление с входящ № 01-220183-19.04.2022 г.

.....
Дочка Кънева Тютунджиева Нотариус

Подписан с квалифициран електронен печат Geodesy Cartography
and Cadastre Agency, E
DN: C=BG, L=Sofia, O=Geodesy Cartography and Cadastre Agency,
OID.2.5.4.97=NTRBG-130362903, CN=Geodesy Cartography and
Cadastre Agency

Предишен идентификатор: няма
Номер по предходен план: 151006
Съсед: 10553.151.8, 10553.151.2, 10553.151.9, 10553.151.1

Собственици по данни от КРНИ:

1. ПЛАКОВСКИ МАНАСТИР "СВ.ПРОРОК ИЛИЯ"

площ 1152 кв. м от правото на собственост

Решение на ПК по чл.14, ал.1, т.1 от ЗСПЗЗ (чл.18ж, ал.1 от ППЗСПЗЗ) за възстановяване на право на собственост в стари реални граници № 499о от 26.06.1996г., издаден от ОБПК ГР.ВЕЛИКО ТЪРНОВО

Носители на други вещни права по данни от КРНИ:

няма данни


Сгради, които попадат върху имота

няма данни за сгради

Скица № 15-503717-11.05.2022 г. издадена въз основа на
заявление с входящ № 01-220183-19.04.2022 г.

Лочка Кънева Тютунджиева Нотариус: 582





СЛУЖБА ПО ГЕОДЕЗИЯ, КАРТОГРАФИЯ И КАДАСТЪР - ГР. ВЕЛИКО ТЪРНОВО

5000, ПОЩЕНСКА КУТИЯ – 331, Бул. "Цар Т.СВЕТОСЛАВ" №59, 062/622536; 623889,
veliko.tarnovo@cadastre.bg, БУЛСТАТ:130362903

СКИЦА НА ПОЗЕМЛЕН ИМОТ № 15-503715-11.05.2022 г.

Поземлен имот с идентификатор 10553.151.2

С. Велчево, общ. Велико Търново, обл. Велико Търново

По кадастралната карта и кадастралните регистри, одобрени със Заповед РД-18-755/24.11.2017 г.
на **ИЗПЪЛНИТЕЛЕН ДИРЕКТОР НА АГКК**

Последно изменение на кадастралната карта и кадастралните регистри, засягащо поземления имот:
няма данни за изменение

Адрес на поземления имот: с. Велчево, местност ХАРМАНА

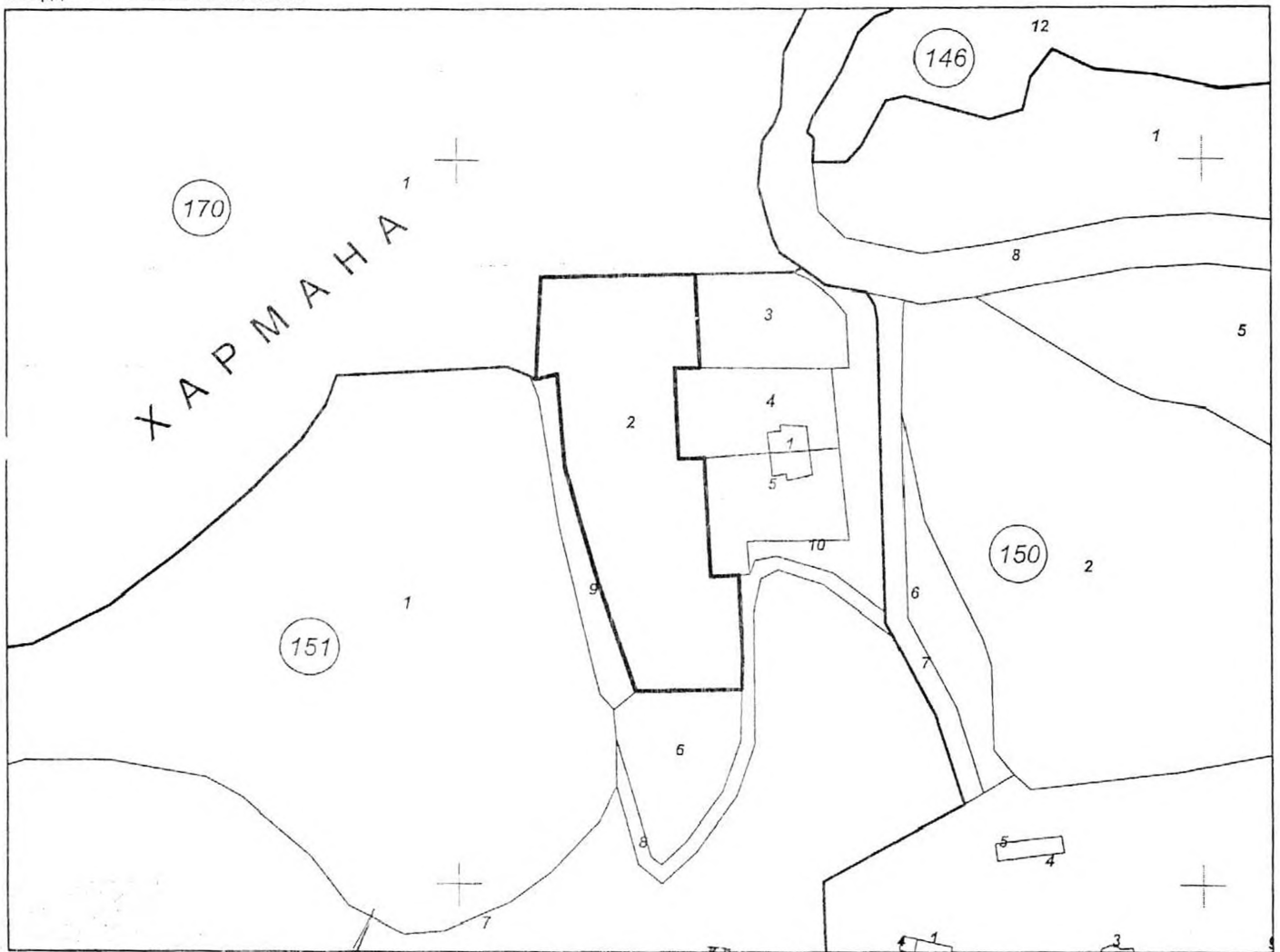
Площ: 4000 кв. м

Трайно предназначение на територията: Земеделска

ачин на трайно ползване: Нива

Категория на земята: 5

Координатна система ККС2005



М 1:2000
Номиналска
Дюлка
Людмила
Район на Велико
Търново
България

Скица № 15-503715-11.05.2022 г. издадена въз основа на
заявление с входящ № 01-220183-19.04.2022 г.

Подписан с квалифициран електронен печат Geodesy Cartography
and Cadastre Agency, E
DN: C=BG, L=Sofia, O=Geodesy Cartography and Cadastre Agency,
OID.2.5.4.97=NTRBG-130362903, CN=Geodesy Cartography and
Cadastre Agency

Д-р Кристина Тютюнджиева Нотариус 5892



Предишен идентификатор: няма

Номер по предходен план: 151002

Съседни: 10553.151.9, 10553.151.6, 10553.151.8, 10553.151.5, 10553.151.4, 10553.151.3, 10553.170.1

Собственици по данни от КРНИ:

1. ПЛАКОВСКИ МАНАСТИР "СВ.ПРОРОК ИЛИЯ"

площ 4000 кв. м от правото на собственост

Решение на ПК по чл.14, ал.1, т.1 от ЗСПЗЗ (чл.18ж, ал.1 от ППЗСПЗЗ) за възстановяване на право на собственост в стари реални граници № 499о от 26.06.1996г., издаден от ОБПК ГР.ВЕЛИКО ТЪРНОВО

Носители на други вещни права по данни от КРНИ:

няма данни

Сгради, които попадат върху имота

няма данни за сгради



Скица № 15-503715-11.05.2022 г. издадена въз основа на
заявление с входящ № 01-220183-19.04.2022 г.

Почка Кънева Титканджиева Нотариус 582



СЛУЖБА ПО ГЕОДЕЗИЯ, КАРТОГРАФИЯ И КАДАСТЪР - ГР. ВЕЛИКО ТЪРНОВО

5000, ПОЩЕНСКА КУТИЯ – 331, Бул. "Цар Т.СВЕТОСЛАВ" №59, 062/622536; 623889,
veliko.tarnovo@cadastre.bg, БУЛСТАТ:130362903

СКИЦА НА ПОЗЕМЛЕН ИМОТ № 15-503713-11.05.2022 г.

Поземлен имот с идентификатор 10553.162.17

С. Велчево, общ. Велико Търново, обл. Велико Търново

По кадастралната карта и кадастралните регистри, одобрени със Заповед РД-18-755/24.11.2017 г.
на ИЗПЪЛНИТЕЛЕН ДИРЕКТОР НА АГКК

Последно изменение на кадастралната карта и кадастралните регистри, засягащо поземления имот:
няма данни за изменение

Адрес на поземления имот: с. Велчево, местност СРЕЩУ МАНАСТИРА

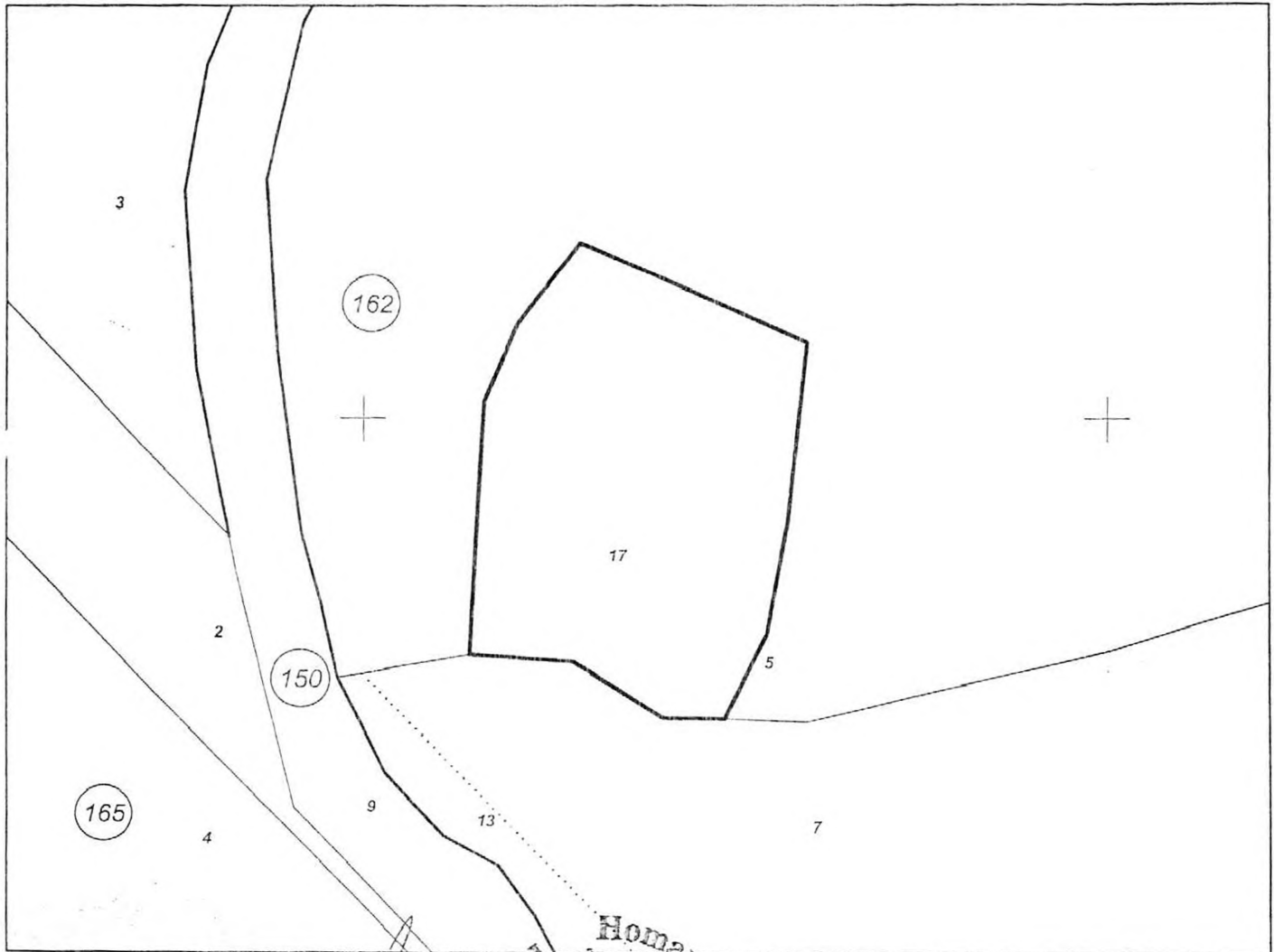
Площ: 2192 кв. м

Трайно предназначение на територията: Земеделска

зчин на трайно ползване: Изоставена орна земя

Категория на земята: 5

Координатна система ККС2005



Нотариус
1:1000
Дорка Тодонджиева
Район на съдебна
г.с. ВЕЛИКО
ТЪРНОВО

Скица № 15-503713-11.05.2022 г. издадена въз основа на
заявление с входящ № 01-220183-19.04.2022

Подписан с квалифициран електронен печат Geodesy Cartography
and Cadastre Agency, E
DN: C=BG, L=Sofia, O=Geodesy Cartography and Cadastre Agency,
OID.2.5.4.97=NTRBG-130362903, CN=Geodesy Cartography and
Cadastre Agency



Преишен идентификатор: няма
Номер по предходен план: 150004
Съсед: 10553.162.7, 10553.162.5

Собственици по данни от КРНИ:

1. ПЛАКОВСКИ МАНАСТИР "СВ.ПРОРОК ИЛИЯ"

площ 2192 кв. м от правото на собственост

Решение на ПК по чл.14, ал.1, т.1 от ЗСПЗЗ (чл.18ж, ал.1 от ППЗСПЗЗ) за възстановяване на право на собственост в стари реални граници № 499о от 26.06.1996г., издаден от ОБПК ГР.ВЕЛИКО ТЪРНОВО

Носители на други вещни права по данни от КРНИ:

няма данни


Сгради, които попадат върху имота

няма данни за сгради

Скица № 15-503713-11.05.2022 г. издадена въз основа на
заявление с входящ № 01-220183-19.04.2022 г.

.....
Лочка Кънева Тютюнджиева Нотариус 582





СЛУЖБА ПО ГЕОДЕЗИЯ, КАРТОГРАФИЯ И КАДАСТЪР - ГР. ВЕЛИКО ТЪРНОВО

5000, ПОЩЕНСКА КУТИЯ – 331, Бул. "Цар Т.СВЕТΟΣЛАВ" №59, 062/622536; 623889,
veliko.tarnovo@cadastre.bg, БУЛСТАТ:130362903

СКИЦА НА ПОЗЕМЛЕН ИМОТ № 15-503708-11.05.2022 г.

Поземлен имот с идентификатор 10553.150.1

С. Велчево, общ. Велико Търново, обл. Велико Търново

По кадастралната карта и кадастралните регистри, одобрени със Заповед РД-18-755/24.11.2017 г.

на **ИЗПЪЛНИТЕЛЕН ДИРЕКТОР НА АГКК**

Последно изменение на кадастралната карта и кадастралните регистри, засягащо поземления имот е със Заповед КД-14-56/06.07.2021 г. на **ИЗПЪЛНИТЕЛЕН ДИРЕКТОР НА АГКК**

Адрес на поземления имот: с. Велчево, местност ЕРМИЕВОТО

Площ: **7109 кв. м**

Трайно предназначение на територията: **Земеделска**

ачин на трайно ползване: **Ливада**


Категория на земята: **5**

Координатна система ККС2005



Нотариус № 582
Т. ДЖИВЕВА
ИЗДАВА
Район на регистрация
ВЕЛИКО ТЪРНОВО
ЕГЕНЦИЯ ПО ГЕОДЕЗИЯ
КАРТОГРАФИЯ И КАДАСТЪР

Скица № 15-503708-11.05.2022 г. издадена въз основа на
заявление с входящ № 01-220183-19.04.2022 г.



Прецишен идентификатор: няма
Номер по предходен план: 150001
Съседни: 10553.150.8, 10553.146.12

Собственици по данни от КРНИ:

1. ПЛАКОВСКИ Манастир "СВ.ПРОРОК ИЛИЯ"

площ 7149 кв. м от правото на собственост

Решение на ПК по чл.14, ал.1, т.1 от ЗСПЗЗ (чл.18ж, ал.1 от ППЗСПЗЗ) за възстановяване на право на собственост в стари реални граници № 4990 от 26.06.1996г., издаден от ОБПК ГР.ВЕЛИКО ТЪРНОВО

Носители на други вещни права по данни от КРНИ:

няма данни

Сгради, които попадат върху имота

няма данни за сгради



Скица № 15-503708-11.05.2022 г. издадена въз основа на
заявление с входящ № 01-220183-19.04.2022 г.

.....
Данка Кънева Тютюнджиева Нотариус 582



СЛУЖБА ПО ГЕОДЕЗИЯ, КАРТОГРАФИЯ И КАДАСТЪР - ГР. ВЕЛИКО ТЪРНОВО

5000, ПОЩЕНСКА КУТИЯ – 331, Бул. "Цар Т.СВЕТОСЛАВ" №59, 062/622536; 623889,
veliko.tarnovo@cadastre.bg, БУЛСТАТ:130362903

СКИЦА НА ПОЗЕМЛЕН ИМОТ № 15-503710-11.05.2022 г.

Поземлен имот с идентификатор **10553.150.3**

С. Велчево, общ. Велико Търново, обл. Велико Търново

По кадастралната карта и кадастралните регистри, одобрени със Заповед РД-18-755/24.11.2017 г.
на **ИЗПЪЛНИТЕЛЕН ДИРЕКТОР НА АГКК**

Последно изменение на кадастралната карта и кадастралните регистри, засягащо поземления имот:
няма данни за изменение

Адрес на поземления имот: **с. Велчево, местност БАХЧАТА**

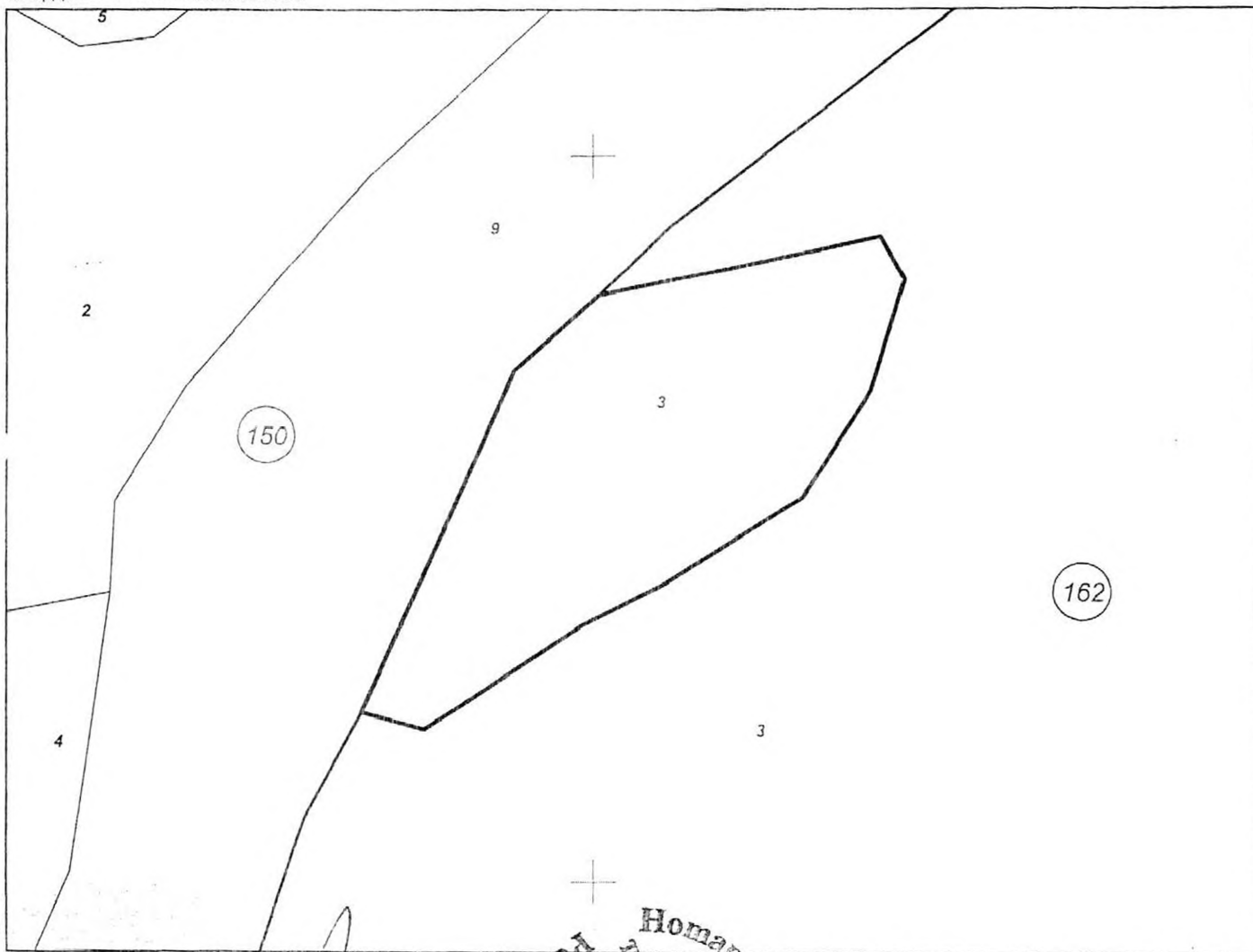
Площ: **2352 кв. м**

Трайно предназначение на територията: **Земеделска**

зчин на трайно ползване: **Изоставена орна земя**

Категория на земята: **5**

Координатна система ККС2005



Нотариус № 525
Депка
1:1000
Търново
АГЕНЦИЯ ПО ГЕОДЕЗИЯ
КАРТОГРАФИЯ И КАДАСТЪР

Скица № 15-503710-11.05.2022 г. издадена въз основа на
заявление с входящ № 01-220183-19.04.2022 г.

Подписан с квалифициран електронен печат Geodesy Cartography
and Cadastre Agency, E
DN: C=BG, L=Sofia, O=Geodesy Cartography and Cadastre Agency,
OID.2.5.4.97=NTRBG-130362903, CN=Geodesy Cartography and
Cadastre Agency

Депка Кънева Тютюнджиева Нотариус



Предишен идентификатор: няма
Номер по предходен план: 150003
Съседни: 10553.150.9, 10553.162.3

Собственици по данни от КРНИ:

1. ПЛАКОВСКИ Манастир "СВ.ПРОРОК ИЛИЯ"

площ 2353 кв. м от правото на собственост

Решение на ПК по чл.14. ал.1, т.1 от ЗСПЗЗ (чл.18ж, ал.1 от ППЗСПЗЗ) за възстановяване на право на собственост в стари реални граници № 499о от 26.06.1996г., издаден от ОБПК ГР.ВЕЛИКО ТЪРНОВО

Носители на други вещни права по данни от КРНИ:

няма данни

Сгради, които попадат върху имота

няма данни за сгради





СЛУЖБА ПО ГЕОДЕЗИЯ, КАРТОГРАФИЯ И КАДАСТЪР - ГР. ВЕЛИКО ТЪРНОВО

5000, ПОЩЕНСКА КУТИЯ – 331, Бул. "Цар Т.СВЕТОСЛАВ" №59, 062/622536; 623889,
veliko.tarnovo@cadastre.bg, БУЛСТАТ.130362903

СКИЦА НА ПОЗЕМЛЕН ИМОТ № 15-503705-11.05.2022 г.

Поземлен имот с идентификатор 10553.149.4

С. Велчево, общ. Велико Търново, обл. Велико Търново

По кадастралната карта и кадастралните регистри, одобрени със Заповед РД-18-755/24.11.2017 г.
на ИЗПЪЛНИТЕЛЕН ДИРЕКТОР НА АГКК

Последно изменение на кадастралната карта и кадастралните регистри, засягащо поземления имот:
няма данни за изменение

Адрес на поземления имот: с. Велчево, местност ЕРМИЕВОТО

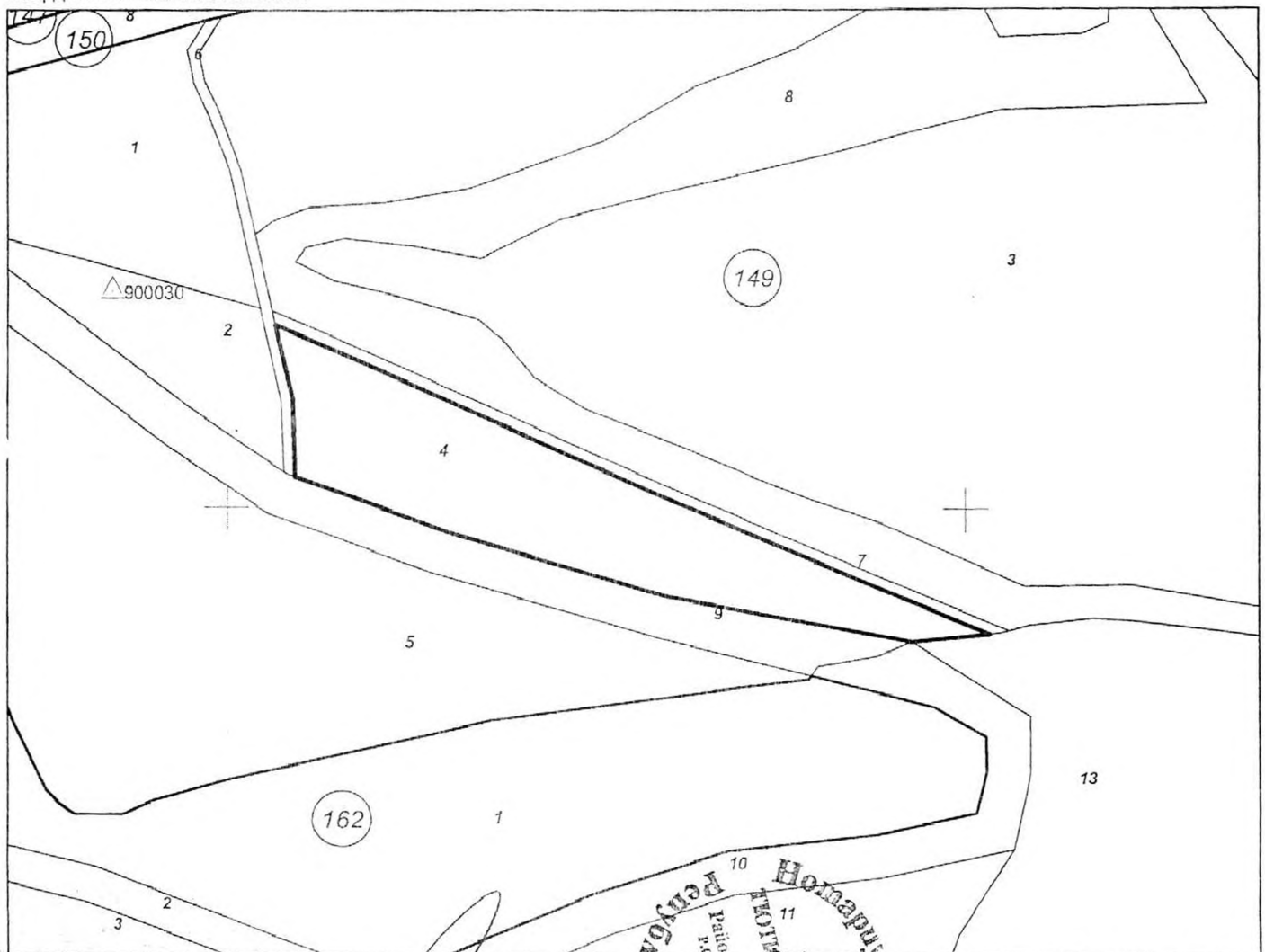
Площ: 4838 кв. м

Трайно предназначение на територията: Земеделска

ачин на трайно ползване: Нива

Категория на земята: 5

Координатна система ККС2005



М 1:2000

Република България
РАЙОН НА ГЕОДЕЗИЯ
И КАДАСТЪР
ВЕЛИКО ТЪРНОВО

Номери с
19 05 22

Скица № 15-503705-11.05.2022 г. издадена въз основа на
заявление с входящ № 01-220183-19.04.2022 г.

Подписан с квалифициран електронен печат Geodesy Cartography
and Cadastre Agency, E
DN: C=BG, L=Sofia, O=Geodesy Cartography and Cadastre Agency,
OID.2.5.4.97=NTRBG-130362903, CN=Geodesy Cartography and
Cadastre Agency



Предишен идентификатор: **няма**
Номер по предходен план: **149004**
Съсед: **10553.149.10, 10553.149.13, 10553.149.7, 10553.149.6, 10553.149.9**

Собственици по данни от КРНИ:

1. ПЛАКОВСКИ МАНАСТИР "СВ.ПРОРОК ИЛИЯ"

площ 4838 кв. м от правото на собственост

Решение на ПК по чл.14, ал.1, т.1 от ЗСПЗЗ (чл.18ж, ал.1 от ППЗСПЗЗ) за възстановяване на право на собственост в стари реални граници № 499с от 26.06.1996г., издаден от ОБПК ГР.ВЕЛИКО ТЪРНОВО


Носители на други вещни права по данни от КРНИ:

няма данни

Сгради, които попадат върху имота

няма данни за сгради





СЛУЖБА ПО ГЕОДЕЗИЯ, КАРТОГРАФИЯ И КАДАСТЪР - ГР. ВЕЛИКО ТЪРНОВО

5000, ПОЩЕНСКА КУТИЯ – 331, Бул. "Цар Т.СВЕТОСЛАВ" №59, 062/622536; 623889,
valiko.tarnovo@cadastre.bg, БУЛСТАТ:130362903

СКИЦА НА ПОЗЕМЛЕН ИМОТ № 15-503706-11.05.2022 г.

Поземлен имот с идентификатор 10553.149.5

С. Велчево, общ. Велико Търново, обл. Велико Търново

По кадастралната карта и кадастралните регистри, одобрени със Заповед РД-18-755/24.11.2017 г.
на ИЗПЪЛНИТЕЛЕН ДИРЕКТОР НА АГКК

Последно изменение на кадастралната карта и кадастралните регистри. засягащо поземления имот:
няма данни за изменение

Адрес на поземления имот: с. Велчево, местност КОПАЦИТЕ

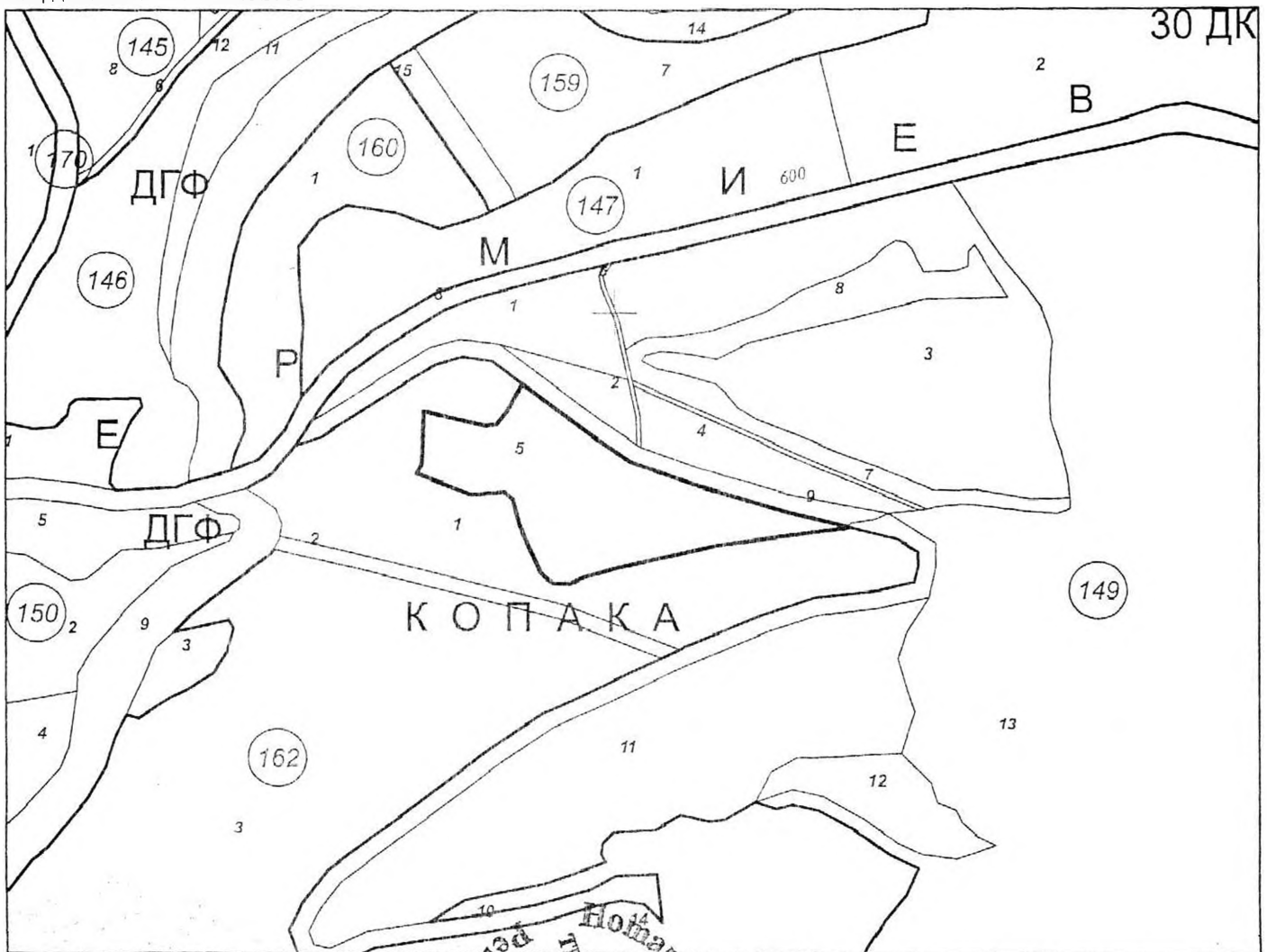
Площ: 15703 кв. м

Трайно предназначение на територията: Земеделска

начин на трайно ползване: Нива

Категория на земята: 5

Координатна система ККС2005



Скица № 15-503706-11.05.2022 г. издадена въз основа на
заявление с входящ № 01-220183-19.04.2022 г.

Подписан с квалифициран електронен печат Geodesy Cartography
and Cadastre Agency, E
DN: C=BG, L=Sofia, O=Geodesy Cartography and Cadastre Agency,
OID.2.5.4.97=NTRBG-130362903, CN=Geodesy Cartography and
Cadastre Agency



Преишен идентификатор: няма
Номер по предходен план: 149005
Съсед: 10553.162.1, 10553.149.10, 10553.149.9

Собственици по данни от КРНИ:

1. ПЛАКОВСКИ МАНАСТИР "СВ.ПРОРОК ИЛИЯ"

площ 15706 кв. м от правото на собственост

Решение на ПК по чл.14, ал.1, т.1 от ЗСПЗЗ (чл.18ж, ал.1 от ППЗСПЗЗ) за възстановяване на право на собственост в стари реални граници № 4990 от 26.06.1996г., издаден от ОБПК ГР.ВЕЛИКО ТЪРНОВО

Носители на други вещни права по данни от КРНИ:

няма данни


Сгради, които попадат върху имота

няма данни за сгради

Скица № 15-503706-11.05.2022 г. издадена въз основа на
заявление с входящ № 01-220183-19.04.2022 г.

Лочка Кънева Тютюнлжиева Нотариус 582





СЛУЖБА ПО ГЕОДЕЗИЯ, КАРТОГРАФИЯ И КАДАСТЪР - ГР. ВЕЛИКО ТЪРНОВО

5000, ПОЩЕНСКА КУТИЯ – 331, Бул. "Цар Т.СВЕТОСЛАВ" №59, 062/622536; 623889,
veliko.tarnovo@cadastre.bg БУЛСТАТ:130362903

СКИЦА НА ПОЗЕМЛЕН ИМОТ № 15-503701-11.05.2022 г.

Поземлен имот с идентификатор **10553.147.1**

С. Велчево, общ. Велико Търново, обл. Велико Търново

По кадастралната карта и кадастралните регистри, одобрени със Заповед РД-18-755/24.11.2017 г.
на **ИЗПЪЛНИТЕЛЕН ДИРЕКТОР НА АГКК**

Последно изменение на кадастралната карта и кадастралните регистри, засягащо поземления имот:
няма данни за изменение

Адрес на поземления имот: с. Велчево, местност ЕРМИЕВОТО

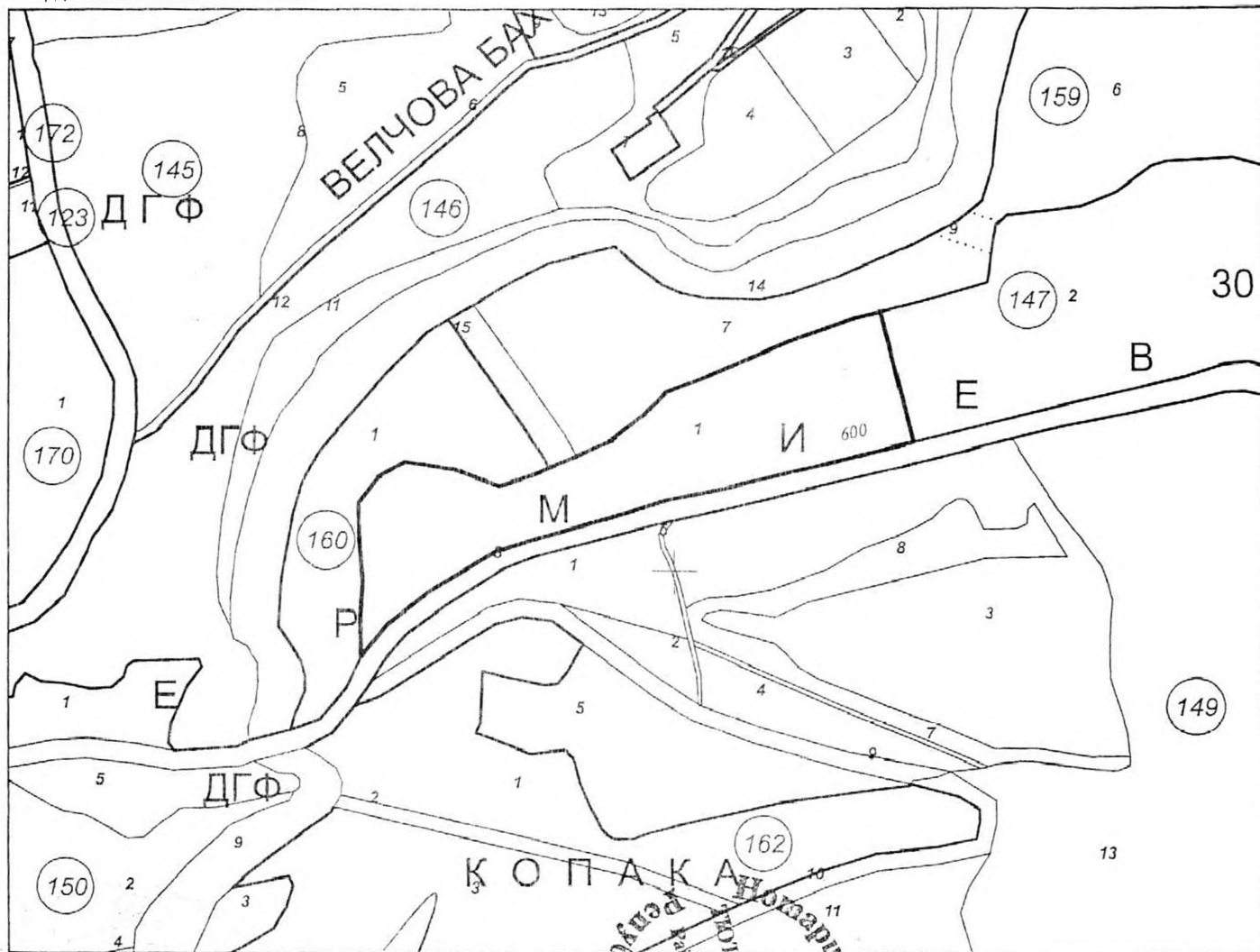
Площ: **27216 кв. м**

Трайно предназначение на територията: **Земеделска**

начин на трайно ползване: **Нива**

Категория на земята: **5**

Координатна система ККС2005



Масштаб: 1:5000
Гр. Велико Търново
Топографско-картографска служба
№ 59

Скица № 15-503701-11.05.2022 г. издадена въз основа на
заявление с входящ № 01-220183-19.04.2022 г.

Подписан с квалифициран електронен печат Geodesy Cartography
and Cadastre Agency, E
DN: C=BG, L=Sofia, O=Geodesy Cartography and Cadastre Agency,
OID.2.5.4.97=NTRBG-130362903, CN=Geodesy Cartography and
Cadastre Agency



Предишен идентификатор: няма

Номер по предходен план: 147001

Съседни: 10553.160.1, 10553.147.2, 10553.159.7, 10553.150.8, 10553.159.15

Собственици по данни от КРНИ:

1. ПЛАКОВСКИ МАНАСТИР "СВ.ПРОРОК ИЛИЯ"

площ 27221 кв. м от правото на собственост

Решение на ПК по чл.14, ал.1, т.1 от ЗСПЗЗ (чл.18ж, ал.1 от ППЗСПЗЗ) за възстановяване на право на собственост в стари реални граници № 499о от 26.06.1996г. издаден от ОБПК ГР.ВЕЛИКО ТЪРНОВО

Носители на други вещни права по данни от КРНИ:

няма данни

Сгради, които попадат върху имота

няма данни за сгради





СЛУЖБА ПО ГЕОДЕЗИЯ, КАРТОГРАФИЯ И КАДАСТЪР - ГР. ВЕЛИКО ТЪРНОВО

5000. ПОЩЕНСКА КУТИЯ – 331, Бул. "Цар Т.СВЕТОСЛАВ" №59, 062/622536; 623889,
veliko.tarnovo@cadastre.bg, БУЛСТАТ.130362903

СКИЦА НА ПОЗЕМЛЕН ИМОТ № 15-503699-11.05.2022 г.

Поземлен имот с идентификатор 10553.151.7

С. Велчево, общ. Велико Търново, обл. Велико Търново

По кадастралната карта и кадастралните регистри, одобрени със Заповед РД-18-755/24.11.2017 г.
на ИЗПЪЛНИТЕЛЕН ДИРЕКТОР НА АГКК

Последно изменение на кадастралната карта и кадастралните регистри, засягащо поземления имот:
няма данни за изменение

Адрес на поземления имот: с. Велчево, местност ХАРМАНА

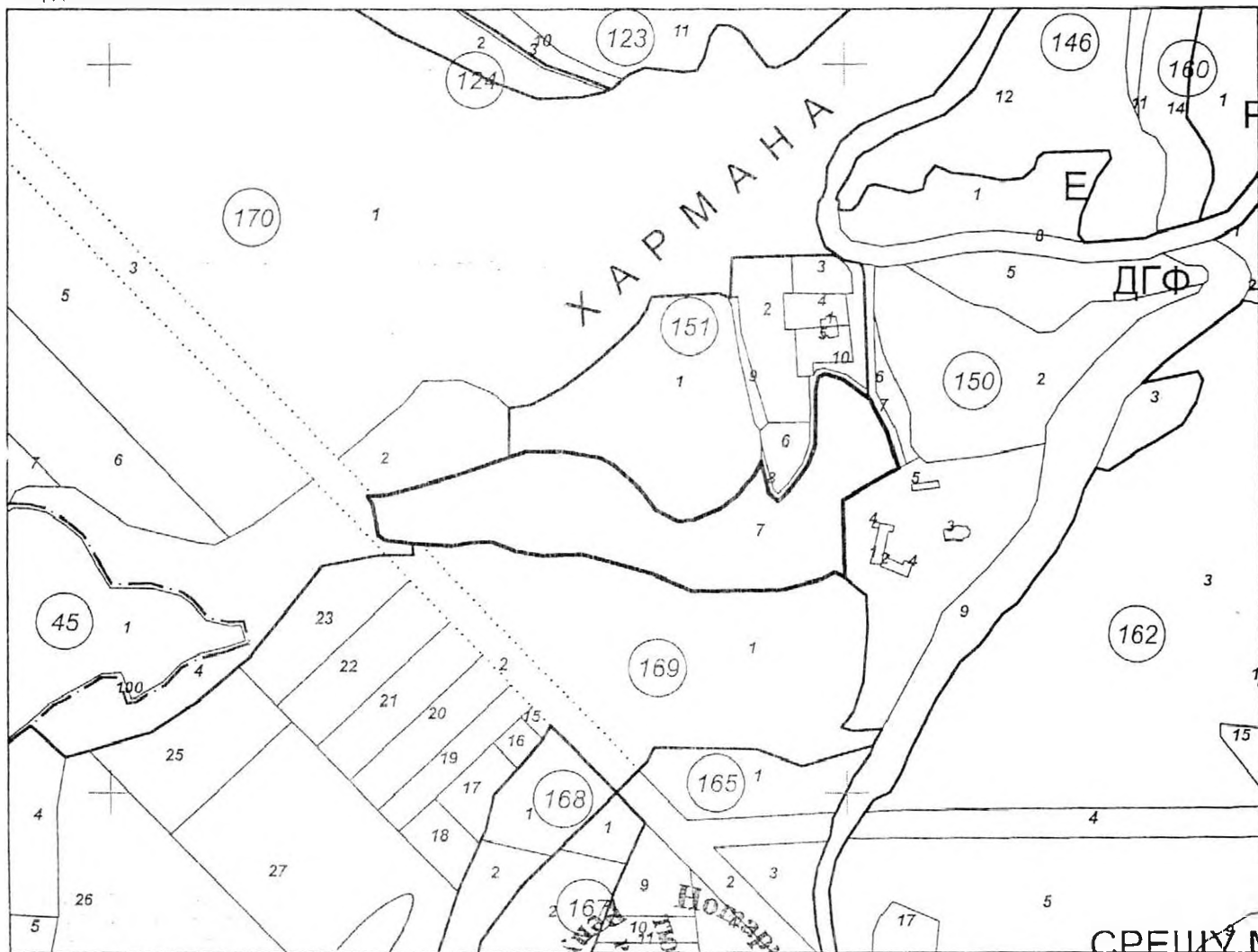
Площ: 21809 кв. м

Трайно предназначение на територията: Земеделска

ачин на трайно ползване: Изоставена орна земя

Категория на земята: 5

Координатна система ККС2005



М 15000
Почка Кънева Тютюнджиева
Велико Търново
България
№ 582

Скица № 15-503699-11.05.2022 г. издадена въз основа на
заявление с входящ № 01-220183-19.04.2022 г.

Подписан с квалифициран електронен печат Geodesy Cartography
and Cadastre Agency, E
DN: C=BG, L=Sofia, O=Geodesy Cartography and Cadastre Agency,
OID.2.5.4.97=NTRBG-130362903, CN=Geodesy Cartography and
Cadastre Agency

Почка Кънева Тютюнджиева, Нотариус 582



Предишен идентификатор: няма

Номер по предходен план: 151007

Съсед: 10553.169.2, 10553.169.1, 10553.150.4, 10553.151.8, 10553.150.7, 10553.151.1, 10553.170.3,
10553.170.2

Собственици по данни от КРНИ:

1. ПЛАКОВСКИ МАНАСТИР "СВ.ПРОРОК ИЛИЯ"

площ 21813 кв. м от правото на собственост


Решение на ПК по чл.14, ал.1, т.1 от ЗСПЗЗ (чл.18ж, ал.1 от ППЗСПЗЗ) за възстановяване на право на собственост в стари реални граници № 499о от 26.06.1996г.. издаден от ОБПК ГРВЕЛИКО ТЪРНОВО


Носители на други вещни права по данни от КРНИ:

няма данни

Сгради, които попадат върху имота

няма данни за сгради





СЛУЖБА ПО ГЕОДЕЗИЯ, КАРТОГРАФИЯ И КАДАСТЪР - ГР. ВЕЛИКО ТЪРНОВО

5000, ПОЩЕНСКА КУТИЯ – 331, Бул. "Цар Т.СВЕТОСЛАВ" №59, 062/622536; 623889,
veiko.tarnovo@cadastre.bg, БУЛСТАТ:130362903

СКИЦА НА ПОЗЕМЛЕН ИМОТ № 15-503695-11.05.2022 г.

Поземлен имот с идентификатор **10553.145.2**

С. Велчево, общ. Велико Търново, обл. Велико Търново

По кадастралната карта и кадастралните регистри, одобрени със Заповед РД-18-755/24.11.2017 г.
на **ИЗПЪЛНИТЕЛЕН ДИРЕКТОР НА АГКК**

Последно изменение на кадастралната карта и кадастралните регистри, засягащо поземления имот:
няма данни за изменение

Адрес на поземления имот: **с. Велчево, местност ФИДОВСКИ ЛОЗЯ**

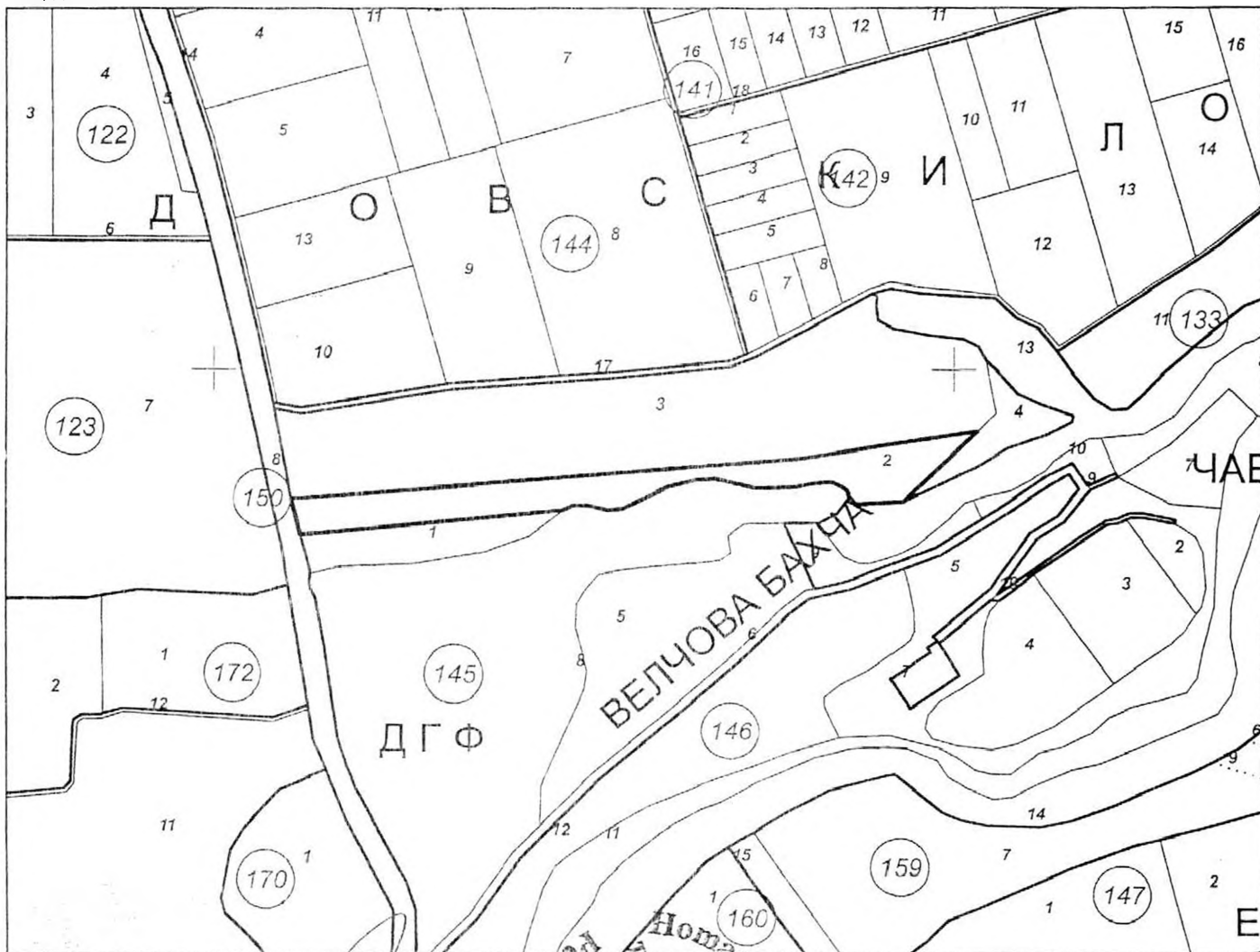
Площ: **10017 кв. м**

Трайно предназначение на територията: **Земеделска**

Ъачин на трайно ползване: **Изоставена орна земя**

Категория на земята: **3**

Координатна система ККС2005



№ 1:5000
Лична
Копия на
с. Велчево
Търново
Агентство
по геодезия
и картография

Скица № 15-503695-11.05.2022 г. издадена въз основа на
заявление с входящ № 01-220183-19.04.2022 г.

Подписан с квалифициран електронен печат Geodesy Cartography
and Cadastre Agency, E
DN: C=BG, L=Sofia, O=Geodesy Cartography and Cadastre Agency,
OID.2.5.4.97=NTRBG-130362903, CN=Geodesy Cartography and
Cadastre Agency

Лочка Кънева Тютунджиева Нотариус № 588



Предишен идентификатор: **няма**

Номер по предходен план: **145002**

Съседни: **10553.145.1, 10553.145.8, 10553.150.8, 10553.145.4, 10553.146.13, 10553.145.3**

Собственици по данни от КРНИ:

1. ПЛАКОВСКИ МАНАСТИР СВ.ПРОРОК ИЛИЯ

площ 10019 кв. м от правото на собственост

Решение на ПК по чл.14, ал.1, т.1 от ЗСПЗЗ (чл.18ж, ал.1 от ГПЗСПЗЗ) за възстановяване на право на собственост в стари реални граници № 464о от 26.06.1996г., издаден от ОБПК ГР.ВЕЛИКО ТЪРНОВО

Носители на други вещни права по данни от КРНИ:

няма данни

Сгради, които попадат върху имота

няма данни за сгради

Скица № 15-503695-11.05.2022 г. издадена въз основа на
заявление с входящ № 01-220183-19.04.2022 г.

Почка Кънева Тютюнлжиева Нотариус 582





СЛУЖБА ПО ГЕОДЕЗИЯ, КАРТОГРАФИЯ И КАДАСТЪР - ГР. ВЕЛИКО ТЪРНОВО

5000, ПОЩЕНСКА КУТИЯ – 331, Бул. "Цар Т.СВЕТОСЛАВ" №59. 062/622536; 623889,
veiko.tarnovo@cadastre.bg, БУЛСТАТ:130362903

СКИЦА НА ПОЗЕМЛЕН ИМОТ № 15-503691-11.05.2022 г.

Поземлен имот с идентификатор 10553.112.10

С. Велчево, общ. Велико Търново, обл. Велико Търново

По кадастралната карта и кадастралните регистри, одобрени със Заповед РД-18-755/24.11.2017 г.
на ИЗПЪЛНИТЕЛЕН ДИРЕКТОР НА АГКК

Последно изменение на кадастралната карта и кадастралните регистри, засягащо поземления имот:
няма данни за изменение

Адрес на поземления имот: с. Велчево, местност КРЪСТА

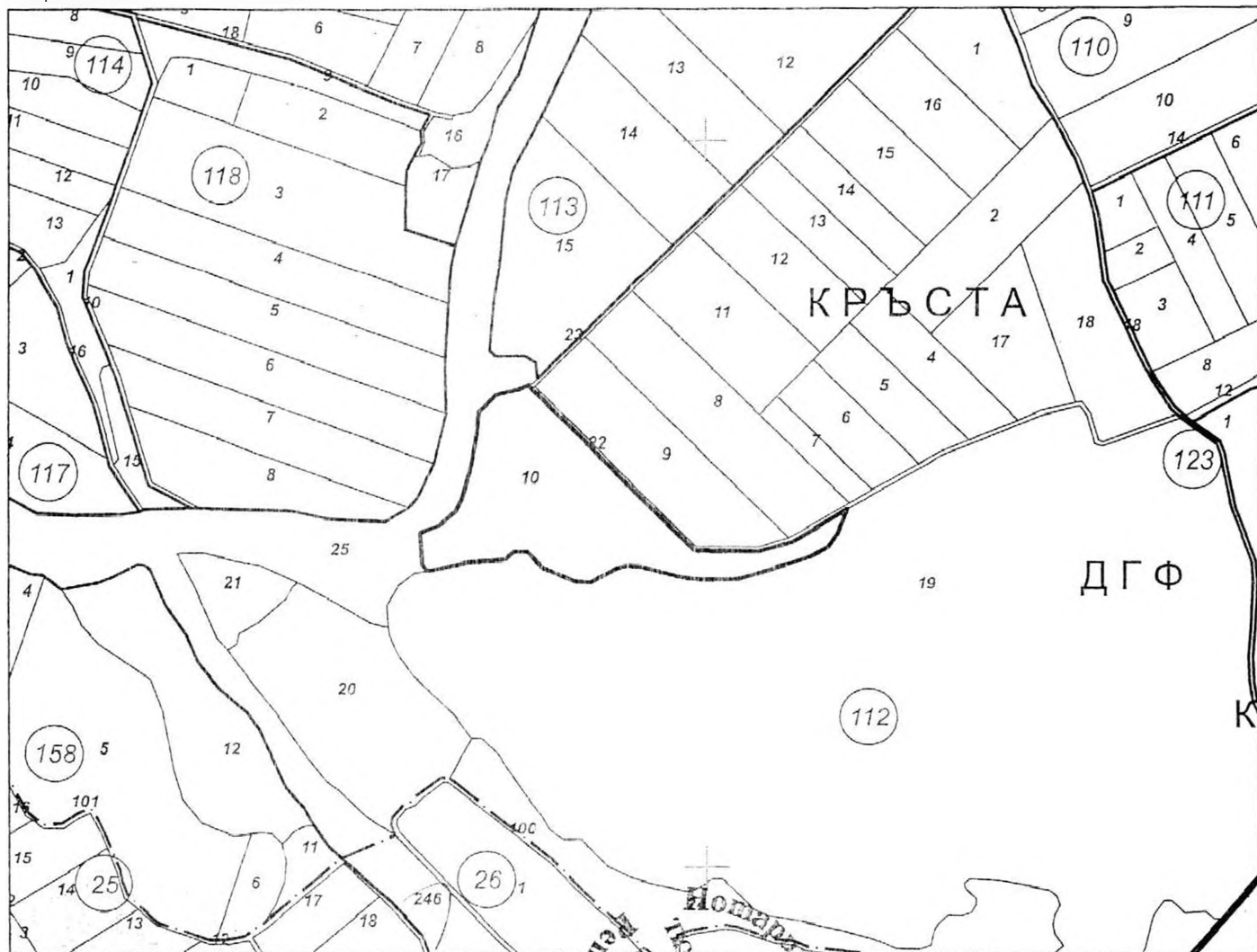
Площ: 15058 кв. м

Трайно предназначение на територията: Земеделска

начин на трайно ползване: Нива

Категория на земята: 4

Координатна система ККС2005



1:5000
Дочка Кънева Тютюнджиева
Историк № 582

Скица № 15-503691-11.05.2022 г. издадена въз основа на
заявление с входящ № 01-220183-19.04.2022 г.

Подписан с квалифициран електронен печат Geodesy Cartography
and Cadastre Agency, E
DN: C=BG, L=Sofia, O=Geodesy Cartography and Cadastre Agency,
OID.2.5.4.97=NTRBG-130362903, CN=Geodesy Cartography and
Cadastre Agency

Дочка Кънева Тютюнджиева Историк № 582



Предишен идентификатор: няма
Номер по предходен план: 112010
Съсед: 10553.112.19, 10553.112.22, 10553.112.23, 10553.112.25

Собственици по данни от КРНИ:

1. ПЛАКОВСКИ МАНАСТИР СВ.ПРОРОК ИЛИЯ

площ 15061 кв. м от правото на собственост

Решение на ПК по чл.14, ал.1, т.1 от ЗСПЗЗ (чл.18ж, ал.1 от ППЗСПЗЗ) за възстановяване на право на собственост в стари реални граници № 464о от 26.06.1996г., издаден от ОБПК ГР.ВЕЛИКО ТЪРНОВО

Носители на други вещни права по данни от КРНИ:

няма данни

Сгради, които попадат върху имота

няма данни за сгради



Скица № 15-503691-11.05.2022 г. издадена въз основа на
заявление с входящ № 01-220183-19.04.2022 г.

МИНИСТЕРСТВО НА ОКОЛНАТА СРЕДА И ВОДИТЕ
Регионална инспекция
гр. Велико Търново
Вх. № 3019 / 10.08.2012.

Приложение № 5 към чл. 4, ал. 1 от
Наредбата за условията и реда за извършване на
оценка на въздействието върху околната среда

ДО
ДИРЕКТОРА НА
РИОСВ - ВЕЛИКО ТЪРНОВО

УВЕДОМЛЕНИЕ

за инвестиционно предложение

от Църквата св. Богородица - нива оприемник
гр. Лезелец, тел: 0898 37 04 06 - Николай Колес

(име, адрес и телефон за контакт)
с пълномощни Николай Ньачов Колес, Бгн Лес 2012
(седалище) 2001

Пълен пощенски адрес:

.....

Телефон, факс и ел. поща (e-mail):

.....

Управител или изпълнителен директор на фирмата възложител:

.....

Лице за контакти:

0898 37 04 06 - Николай Колес

УВАЖАЕМИ Г-Н/Г-ЖО ДИРЕКТОР,

Уведомявам Ви, че мога да ви разреша да посетите
има следното инвестиционно предложение:


от Църквата св. Богородица и християнска просветелска
земеделиска земя на гр. Лезелец

Характеристика на инвестиционното предложение:

1. Резюме на предложението

(посочва се характерът на инвестиционното предложение, в т.ч. дали е за ново
инвестиционно предложение, и/или за разширение или изменение на производствената
дейност съгласно приложение № 1 или приложение № 2 към Закона за опазване на
околната среда (ЗООС))

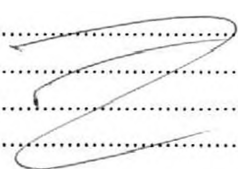
Посещаване на земеделски имоти с №: 20242.126.16
гр. Лезелец, № 20242.65.23 гр. Лезелец, № 20242.58.16
гр. Лезелец, № 20242.20.128 гр. Лезелец от Църквата св.
Красотина просветелска и селскостопанска
наша сметка нахорвящи се в зем-та на гр. Лезелец



2. Описание на основните процеси, капацитет, обща използвана площ; необходимост от други свързани с основния предмет спомагателни или поддържащи дейности, в т.ч. ползване на съществуваща или необходимост от изграждане на нова техническа инфраструктура (пътища/улици, газопровод, електропроводи и др.); предвидени изкопни работи, предполагаема дълбочина на изкопите, ползване на взрив:

№: 20242.126.16, №: 20242.65.23, №: 20242.58.16,
№: 20242.20.128, в ЗЕМ-ТО №13 УЛ. Лебеден, Ротенс-
бане от кръстото и северната растителност

3. Връзка с други съществуващи и одобрени с устройствен или друг план дейности в обхвата на въздействие на обекта на инвестиционното предложение, необходимост от издаване на съгласувателни/разрешителни документи по реда на специален закон; орган по одобряване/разрешаване на инвестиционното предложение по реда на специален закон:




4. Местоположение:

(населено място, община, квартал, поземлен имот, като за линейни обекти се посочват засегнатите общини/райони/кметства, географски координати или правоъгълни проекционни UTM координати в 35 зона в БГС2005, собственост, близост до или засягане на елементи на Националната екологична мрежа (НЕМ), обекти, подлежащи на здравна защита, и територии за опазване на обектите на културното наследство, очаквано трансгранично въздействие, схема на нова или промяна на съществуваща пътна инфраструктура)

№: 20242.126.16, №: 20242.65.23, №: 20242.58.16,
№: 20242.20.128, ЗЕМ-ТО №13 УЛ. Лебеден, Община
Велько Черново, Област В. Търново

5. Природни ресурси, предвидени за използване по време на строителството и експлоатацията:

(включително предвидено водоземане за питейни, промишлени и други нужди - чрез обществено водоснабдяване (ВиК или друга мрежа) и/или водоземане или ползване на повърхностни води и/или подземни води, необходими количества, съществуващи съоръжения или необходимост от изграждане на нови)



.....
.....
.....
.....
6. Очаквани вещества, които ще бъдат емитирани от дейността, в т.ч. приоритетни и/или опасни, при които се осъществява или е възможен контакт с води:

.....
.....
.....
.....
7. Очаквани общи емисии на вредни вещества във въздуха по замърсители:

.....
.....
.....
.....
8. Отпадъци, които се очаква да се генерират, и предвиждания за тяхното третиране:

.....
.....
.....
.....
9. Отпадъчни води:
(очаквано количество и вид на формираните отпадъчни води по потоци (битови, промишлени и др.), сезонност, предвидени начини за третирането им (пречиствателна станция/съоръжение и др.), отвеждане и заустване в канализационна система/повърхностен воден обект/водоплътна изгребна яма и др.)

.....
.....
.....
.....
10. Опасни химични вещества, които се очаква да бъдат налични на площадката на предприятието/съоръжението:

(в случаите по чл. 99б ЗООС се представя информация за вида и количеството на опасните вещества, които ще са налични в предприятието/съоръжението съгласно приложение № 1 към Наредбата за предотвратяване на големи аварии и ограничаване на последствията от тях)

.....
.....
.....
.....

I. Моля да ни информирате за необходимите действия, които трябва да предприемем, по реда на глава шеста ЗООС.

- Моля, на основание чл. 93, ал. 9, т. 1 ЗООС да се проведе задължителна ОВОС, без да се извършва преценка.

II. Друга информация (не е задължително за попълване)

Моля да бъде допуснато извършването само на ОВОС (в случаите по чл. 91, ал. 2 ЗООС, когато за инвестиционно предложение, включено в приложение № 1 или в приложение № 2 към ЗООС, се изисква и изготвянето на самостоятелен план или програма по чл. 85, ал. 1 и 2 ЗООС) поради следните основания (мотиви):

.....
.....
.....
.....

Прилагам:

1. Документи, доказващи обявяване на инвестиционното предложение на интернет страницата на възложителя, ако има такава, и чрез средствата за масово осведомяване или по друг подходящ начин съгласно изискванията на чл. 95, ал. 1 от ЗООС.

2. Документи, удостоверяващи по реда на специален закон, нормативен или административен акт права за инициране или кандидатстване за одобряване на инвестиционно предложение.

3. Други документи по преценка на уведомятеля:

3.1. допълнителна информация/документация, поясняваща инвестиционното предложение;

3.2. картен материал, схема, снимков материал в подходящ мащаб.

4. Електронен носител - 1 бр.

- Желая писмото за определяне на необходимите действия да бъде издадено в електронна форма и изпратено на посочения адрес на електронна поща.

- Желая да получавам електронна кореспонденция във връзка с предоставяната услуга на посочения от мен адрес на електронна поща.

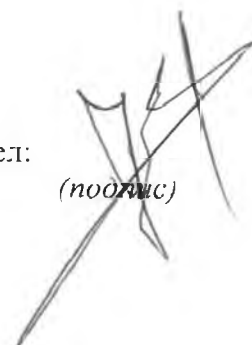
- Желая да получа крайния документ:

- лично на място
- чрез лицензиран пощенски оператор
- по куриер

Дата: 10.08.2010

Уведомятел:

(подпис)





СЛУЖБА ПО ГЕОДЕЗИЯ, КАРТОГРАФИЯ И КАДАСТЪР - ГР. ВЕЛИКО ТЪРНОВО

5000, ПОЩЕНСКА КУТИЯ – 331, Бул. "Цар Т.СВЕТОСЛАВ" №59, 062/622536; 623889,
veliko.tarnovo@cadastre.bg, БУЛСТАТ:130362903

СКИЦА НА ПОЗЕМЛЕН ИМОТ № 15-387722-11.04.2022 г.

Поземлен имот с идентификатор 20242.126.16

Гр. Дебелец, общ. Велико Търново, обл. Велико Търново

По кадастралната карта и кадастралните регистри, одобрени със **Заповед РД-18-702/11.10.2019 г.**
на ИЗПЪЛНИТЕЛЕН ДИРЕКТОР НА АГКК

Последно изменение на кадастралната карта и кадастралните регистри, засягащо поземления имот:
няма данни за изменение

Адрес на поземления имот: **гр. Дебелец, ул. -, местност БОЙЧА**

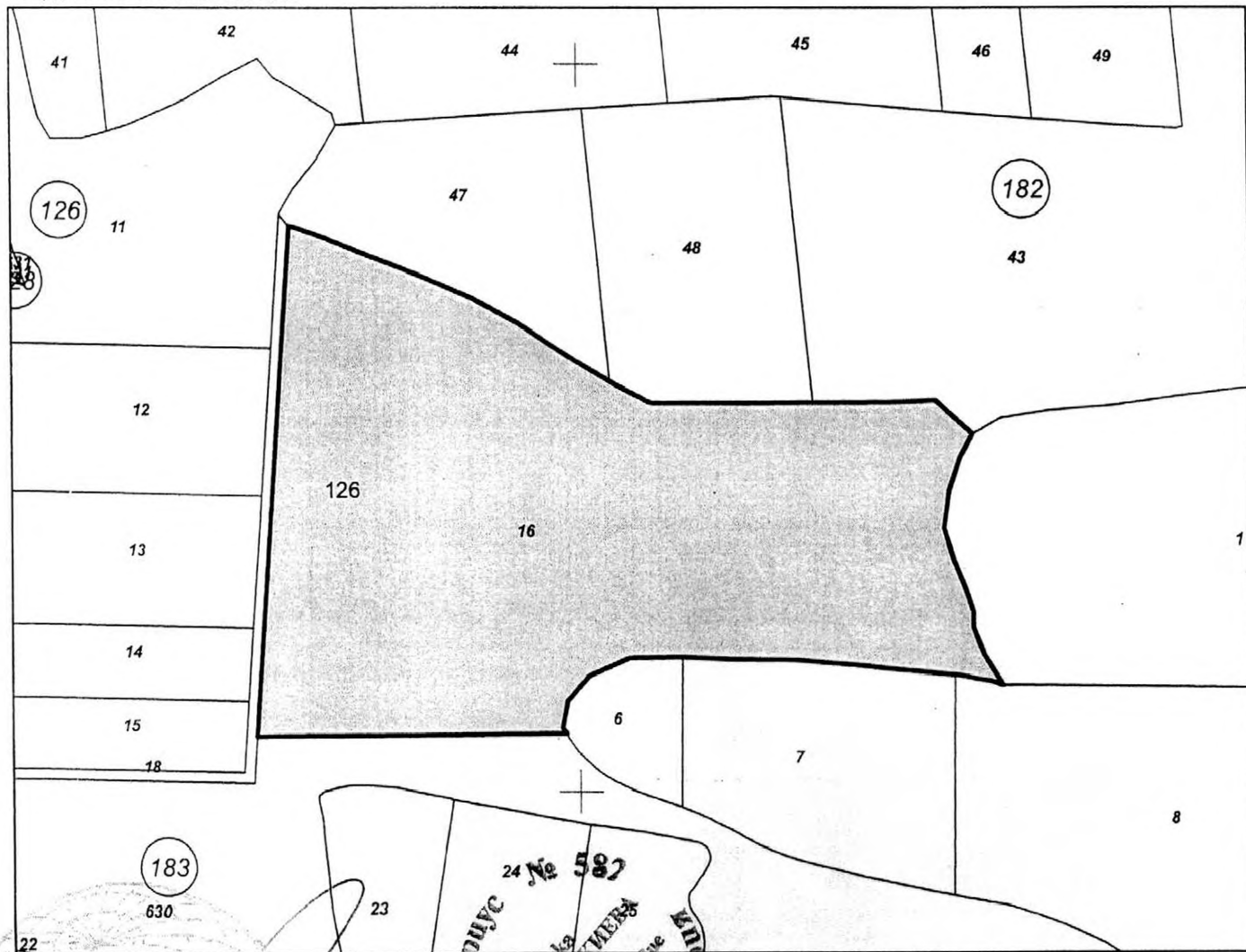
Площ: **17997 кв. м**

Трайно предназначение на територията: **Земеделска**

Начин на трайно ползване: **Нива**

Категория на земята: **6**

Координатна система KKC2005



24 № 582
 Нотариус
 Дочка
 ТЮТЮНДЖИЕВА
 Район на регистрация
 ГР. ВЕЛИКО
 ТЪРНОВО
 БЪЛГАРИЯ
 М 13900

Скица № 15-387722-11.04.2022 г. издадена въз основа на
заявление с входящ № 01-188397-05.04.2022 г.

Подписан с квалифициран електронен печат Geodesy Cart
and Cadastre Agency, E
DN: C=BG, L=Sofia, O=Geodesy Cartography and Cadastre A
OID.2.5.4.97=NTRBG-130362903, CN=Geodesy Cartography
Cadastre Agency

Дочка Кънева Тютюнджиева Нотариус 582



Преишен идентификатор: **няма**

Номер по предходен план: **126016**

Съседни: **20242.126.18, 20242.183.630, 20242.183.6, 20242.183.7, 20242.183.8, 20242.183.1, 20242.182.43, 20242.182.48, 20242.182.47**

Собственици по данни от КРНИ:

1. **ЦЪРК.НАСТ.ПРИ ХРАМ "СВ.БОГОРОДИЦА"**

Няма данни за идеалните части

Решение на ПК по чл.17, ал.1 от ЗСПЗЗ (чл.27 от ППЗСПЗЗ) за възстановяване на правото на собственост с план за земеразделяне № 2-Д от 30.06.1997г., издаден от ОБПК ГР.ВЕЛИКО ТЪРНОВО

Носители на други вещни права по данни от КРНИ:

няма данни

Сгради, които попадат върху имота

няма данни за сгради

Скица № 15-387722-11.04.2022 г. издадена въз основа на
заявление с входящ № 01-188397-05.04.2022 г.

Лочка Кънева Тютюнджиева Нотариус 582



2024

СЛУЖБА ПО ГЕОДЕЗИЯ, КАРТОГРАФИЯ И КАДАСТЪР - ГР. ВЕЛИКО ТЪРНОВО

5000, ПОЩЕНСКА КУТИЯ – 331, Бул. "Цар Т.СВЕТΟΣЛАВ" №59, 062/622536; 623889,
veliko.tarnovo@cadastre.bg, БУЛСТАТ:130362903

СКИЦА НА ПОЗЕМЛЕН ИМОТ № 15-387721-11.04.2022 г.

Поземлен имот с идентификатор 20242.65.23

Гр. Дебелец, общ. Велико Търново, обл. Велико Търново

По кадастралната карта и кадастралните регистри, одобрени със **Заповед РД-18-702/11.10.2019 г.**
на **ИЗПЪЛНИТЕЛЕН ДИРЕКТОР НА АГКК**

Последно изменение на кадастралната карта и кадастралните регистри, засягащо поземления имот:
няма данни за изменение

Адрес на поземления имот: **гр. Дебелец, ул. -, местност ДЮЗЛЮКА**

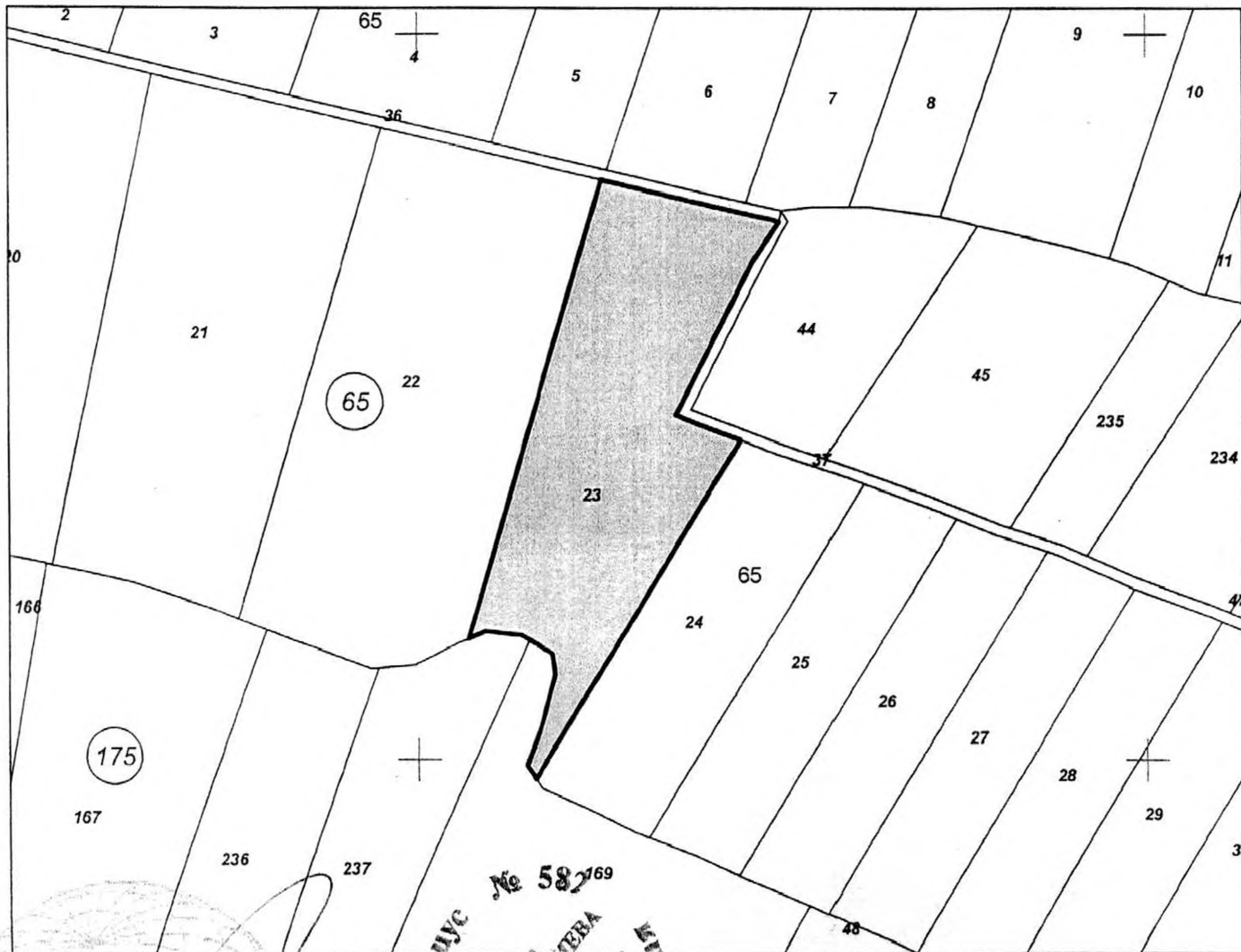
Площ: **6190 кв. м**

Трайно предназначение на територията: **Земеделска**

Начин на трайно ползване: **Нива**

Категория на земята: **4**

Координатна система ККС2005



Номиналус № 582/169
Дочка
ТЮТЮНДЖИЕВА
М.Т.: 2080
Служба за кадастрални
ГР. ВЕЛИКО ТЪРНОВО
България

Скица № 15-387721-11.04.2022 г. издадена въз основа на
заявление с входящ № 01-188397-05.04.2022 г.

Подписан с квалифициран електронен печат Geodesy Cartography and Cadastre Agency, E
DN: C=BG, L=Sofia, O=Geodesy, Cartography, and Cadastre Agency, CN=Geodesy Cartography and Cadastre Agency

Почка Кънева Тютюнджиева Номиналус 582



Предишен идентификатор: **няма**

Номер по предходен план: **065023**

Съседни: **20242.175.237, 20242.175.169, 20242.65.24, 20242.65.37, 20242.65.36, 20242.65.22**

Собственици по данни от КРНИ:

1. **ЦЪРК.НАСТ.ПРИ ХРАМ "СВ.БОГОРОДИЦА"**

Няма данни за идеалните части

Решение на ПК по чл.17, ал.1 от ЗСПЗЗ (чл.27 от ППЗСПЗЗ) за възстановяване на правото на собственост с план за земеразделяне № 2-Д от 30.06.1997г., издаден от ОБПК ГР.ВЕЛИКО ТЪРНОВО

Носители на други вещни права по данни от КРНИ:

няма данни

Сгради, които попадат върху имота

няма данни за сгради

Окица № 15-387721-11.04.2022 г. издадена въз основа на
заявление с входящ № 01-188397-05.04.2022 г.

Полека Кънева Тютюнджиева Нотариус: 582





СЛУЖБА ПО ГЕОДЕЗИЯ, КАРТОГРАФИЯ И КАДАСТЪР - ГР. ВЕЛИКО ТЪРНОВО

5000, ПОЩЕНСКА КУТИЯ – 331, Бул. "Цар Т.СВЕТОСЛАВ" №59, 062/622536; 623889,
veliko.tarnovo@cadastre.bg, БУПСТАТ:130362903

СКИЦА НА ПОЗЕМЛЕН ИМОТ № 15-387719-11.04.2022 г.

Поземлен имот с идентификатор **20242.58.16**

Гр. **Дебелец**, общ. **Велико Търново**, обл. **Велико Търново**

По кадастралната карта и кадастралните регистри, одобрени със **Заповед РД-18-702/11.10.2019 г.**
на **ИЗПЪЛНИТЕЛЕН ДИРЕКТОР НА АГКК**

Последно изменение на кадастралната карта и кадастралните регистри, засягащо поземления имот:
няма данни за изменение

Адрес на поземления имот: **гр. Дебелец, ул. -, местност СЛИВЕТО**

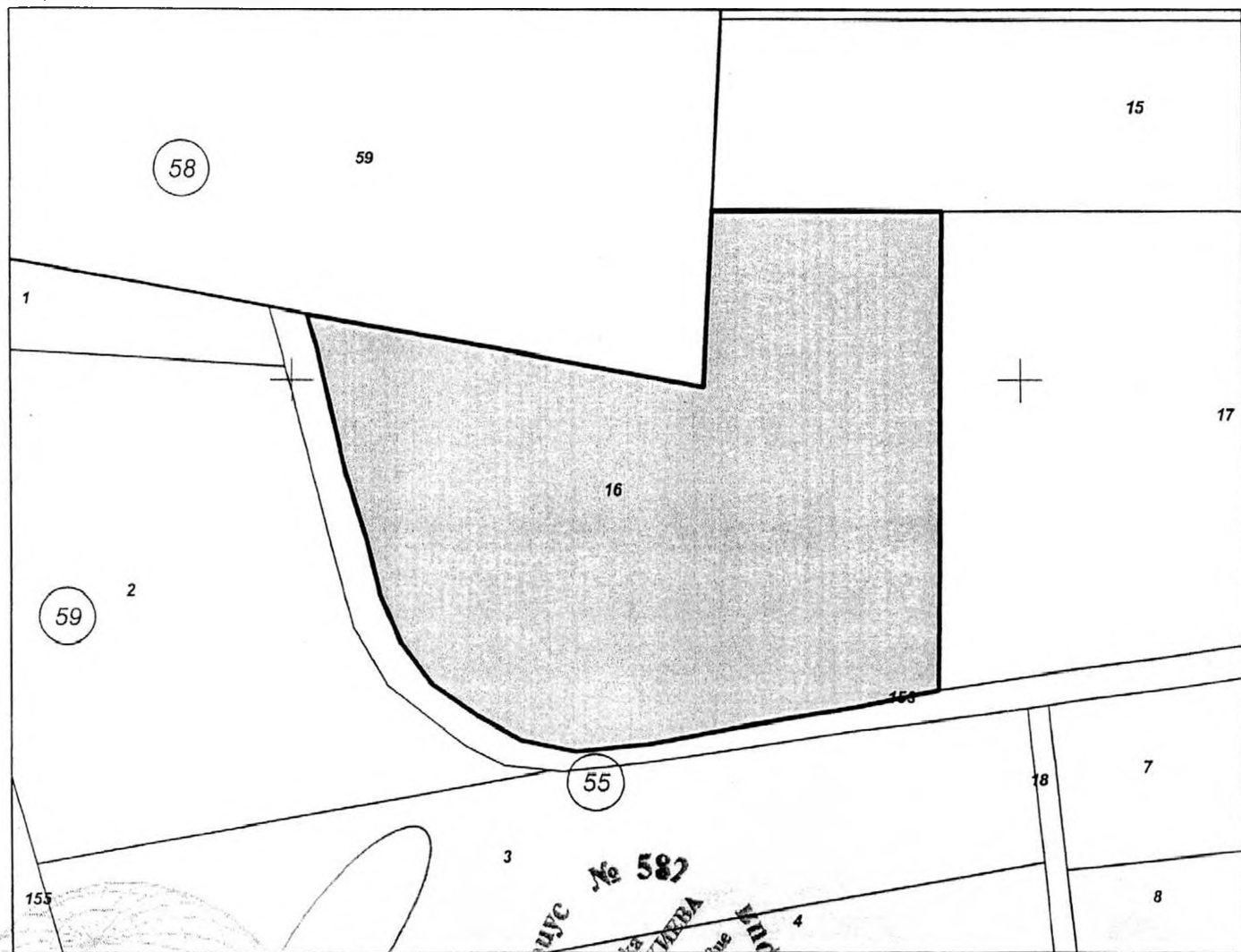
Площ: **4619 кв. м**

Трайно предназначение на територията: **Земеделска**

Начин на трайно ползване: **Нива**

Категория на земята: **3**

Координатна система **KKC2005**



(Handwritten signature and stamp)

Лочка Кънева Тютюнджиева Нотариус 582

Нотариус № 582
М. 1000
ТЕЮНДЖИЕВА
 Район на местоположение
ГР. ВЕЛИКО ТЪРНОВО
БЪЛГАРИЯ

Скица № 15-387719-11.04.2022 г. издадена въз основа на
заявление с входящ № 01-188397-05.04.2022 г.

Подписан с валифициран електронен печат Geodesy, Cartography and Cadastre Agency, E
DN: C=BG, L=София, O=Geodesy, Cartography and Cadastre,
OID.2.5.4.97=NTRBG-130362903, CN=Geodesy Cartography and Cadastre Agency



Предишен идентификатор: **няма**
Номер по предходен план: **058016**
Съсед: **20242.55.153, 20242.58.17, 20242.58.15, 20242.58.59**

Собственици по данни от КРНИ:

1. ЦЪРК.НАСТ.ПРИ ХРАМ "СВ.БОГОРОДИЦА"

Няма данни за идеалните части

Решение на ПК по чл.17, ал.1 от ЗСПЗЗ (чл.27 от ППЗСПЗЗ) за възстановяване на правото на собственост с план за земеразделяне № 2-Д от 30.06.1997г., издаден от ОБПК ГР.ВЕЛИКО ТЪРНОВО

Носители на други вещни права по данни от КРНИ:

няма данни

Сгради, които попадат върху имота

няма данни за сгради

Скица № 15-387719-11.04.2022 г. издадена въз основа на
заявление с входящ № 01-188397-05.04.2022 г.

Лочка Кънева Тютюнджиева Нотариус 582



СЛУЖБА ПО ГЕОДЕЗИЯ, КАРТОГРАФИЯ И КАДАСТЪР - ГР. ВЕЛИКО ТЪРНОВО

5000, ПОЩЕНСКА КУТИЯ – 331, Бул. "Цар Т.СВЕТОСЛАВ" №59, 062/622536; 623889,
veliko.tarnovo@cadastre.bg, БУЛСТАТ:130362903

СКИЦА НА ПОЗЕМЛЕН ИМОТ № 15-387723-11.04.2022 г.

Поземлен имот с идентификатор 20242.20.128

Гр. Дебелец, общ. Велико Търново, обл. Велико Търново

По кадастралната карта и кадастралните регистри, одобрени със **Заповед РД-18-702/11.10.2019 г.**
на **ИЗПЪЛНИТЕЛЕН ДИРЕКТОР НА АГКК**

Последно изменение на кадастралната карта и кадастралните регистри, засягащо поземления имот:
няма данни за изменение

Адрес на поземления имот: гр. Дебелец, ул. -, местност -----

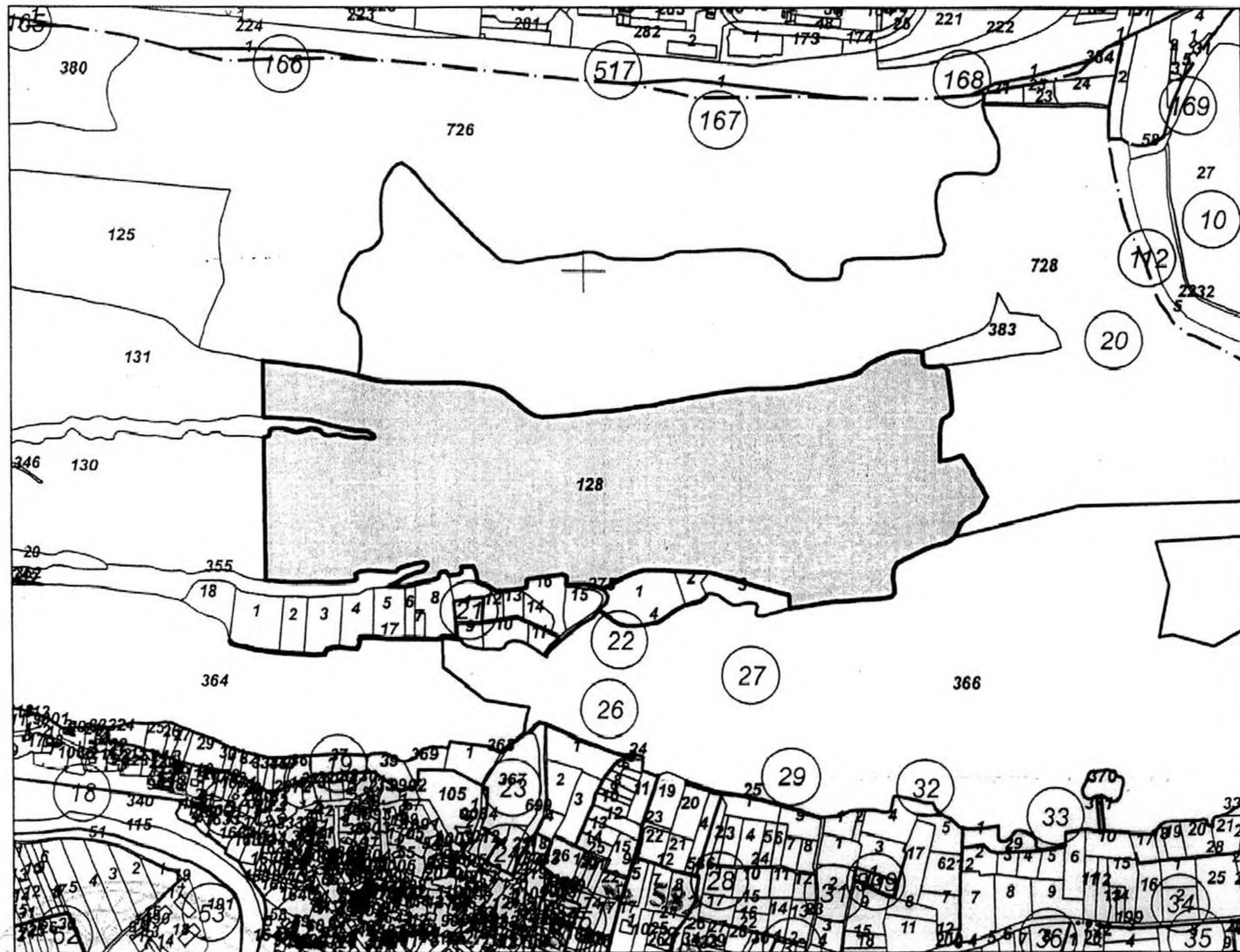
Площ: **254959 кв. м**

Трайно предназначение на територията: **Земеделска**

Начин на трайно ползване: **Пасище**

Категория на земята: 9

Координатна система ККС2005



М 1:10000
Нотариус
Тютюнджиева
ВЕЛИКО ТЪРНОВО
България

Скица № 15-387723-11.04.2022 г. издадена въз основа на
заявление с входящ № 01-188397-05.04.2022 г.

Подписан с квалифициран електронен печат Geodesy Cartography and Cadastre Agency, E
DN: C=BG, L=Sofia, O=Geodesy Cartography and Cadastre, CN=Geodesy Cartography and Cadastre Agency

Почка Кънева Тютюнджиева Нотариус 582



Предишен идентификатор: **няма**

Номер по предходен план: **000128**

Съседни: **20242.20.130, 20242.20.355, 20242.20.5, 20242.20.6, 20242.20.8, 20242.20.16, 20242.20.375, 20242.22.1, 20242.22.2, 20242.22.3, 20242.27.366, 20242.20.383, 20242.20.728, 20242.20.726, 20242.20.131**

Собственици по данни от КРНИ:

1. ХРАМ СВЕТА БОГОРОДИЦА

Няма данни за идеалните части

Решение на ПК по чл.17, ал.1 от ЗСПЗЗ (чл.27 от ППЗСПЗЗ) за възстановяване на правото на собственост с план за земеразделяне № 2-Д от 27.10.2006г., издаден от ОБС "ЗГ" ГР.ВЕЛИКО ТЪРНОВО

Носители на други вещни права по данни от КРНИ:

няма данни

Сгради, които попадат върху имота

няма данни за сгради

Скица № 15-387723-11.04.2022 г. издадена въз основа на
заявление с входящ № 01-188397-05.04.2022 г.

Плочка Кънева Тютюнлжиева Нотариус 582