



Община Велико Търново

СЪОБЩЕНИЕ

Община Велико Търново на основание чл.128, ал.2 от ЗУТ съобщава на заинтересованите лица, че е изработен проект за частично изменение на ПУП- план за регулация и план за застрояване в обхвата на УПИ VI, УПИ VII и УПИ VIII, кв.22 по плана на с.Пушево, общ.Велико Търново- с цел обединяване на УПИ VI и УПИ VII и част от УПИ VIII в нов УПИ XIII и обособяване на нов УПИ XIV, представляващ част от УПИ VIII, без промяна на предназначението на имотите- „за жилищни нужди“.

Проектът за изменение на ПУП на Община Велико Търново е на разположение, за запознаване с него в сградата на Община Велико Търново, стая 520 всеки работен ден от 8:30 до 12:30 ч.

Координатна система - БГС- 2005
 Височинна система - Балтийска

**ЧАСТИЧНО ИЗМЕНЕНИЕ на ПУП
 ПЛАН ЗА РЕГУЛАЦИЯ**

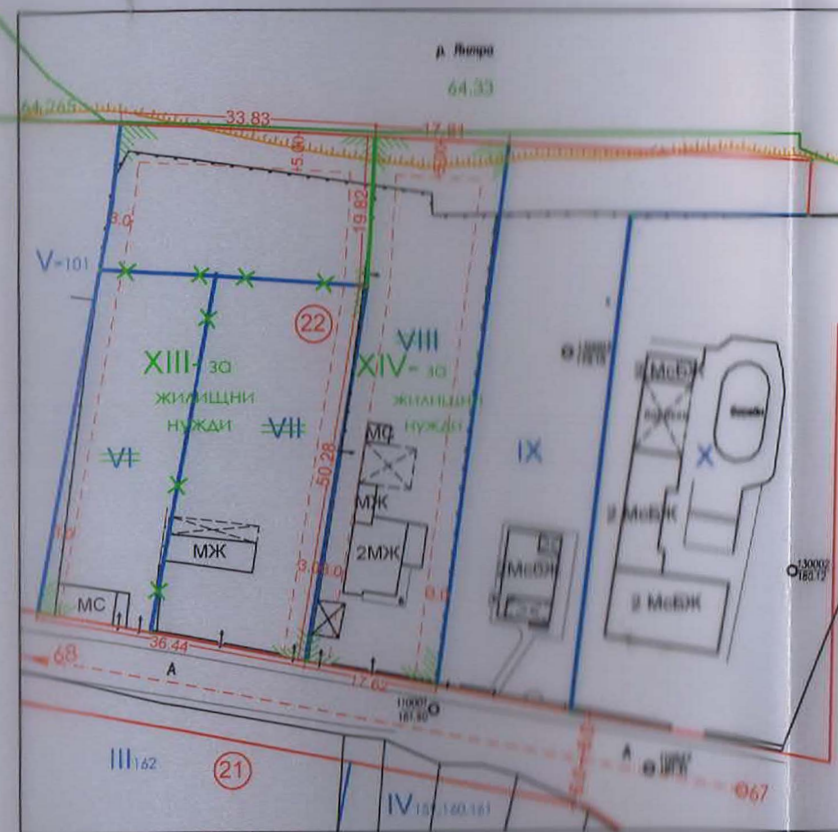
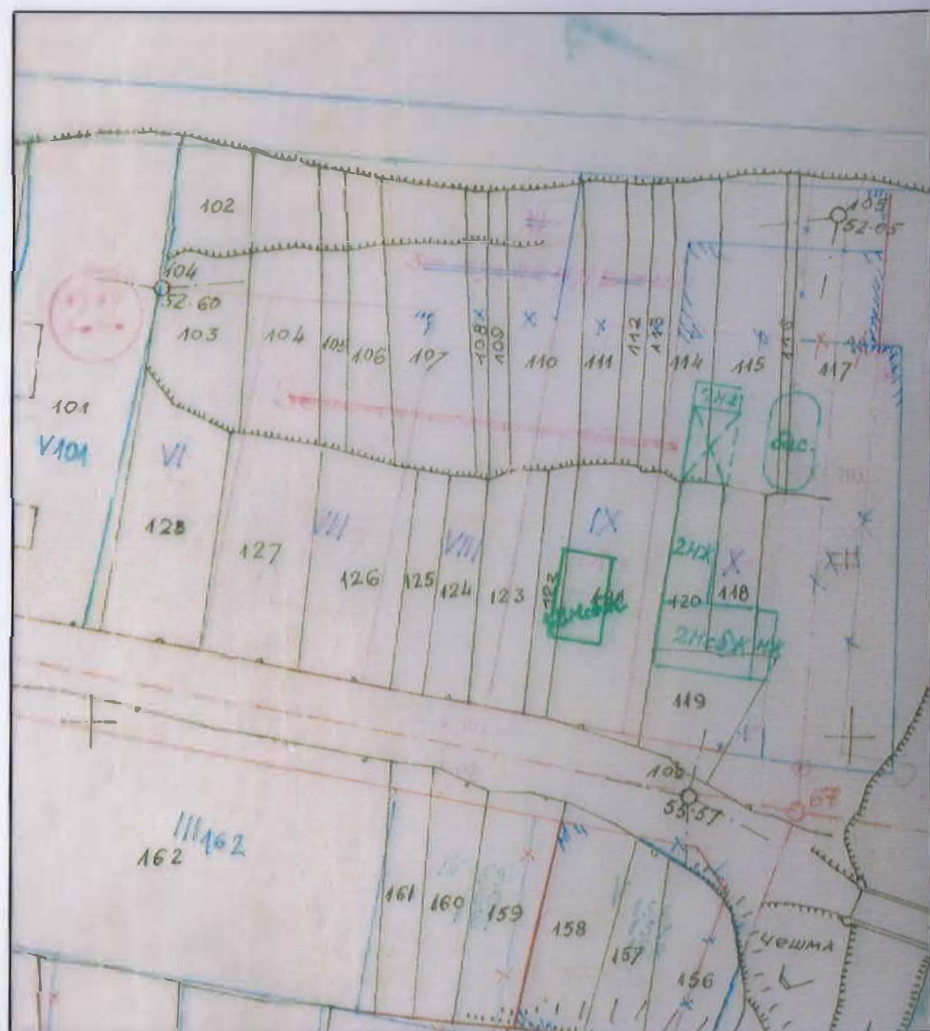


за обединяване на УПИ VI; УПИ VII и УПИ VIII от
 кв. 22 по Регуляционен план на с. Пушево, община
 В. Търново в два нови самостоятелни имота:
 - УПИ XIII и УПИ XIV с отреждане за "жилищни нужди"

КОПИЕ от ДЕЙСТВАЩИЯТ ПЛАН
 за РЕГУЛАЦИЯ на с. ПУШЕВО

М 1:1 000

**ПУП - ПЛАН ЗА РЕГУЛАЦИЯ
 М 1:1 000**



Площ на УПИ VI - отреден "за жилищни нужди" - 720 м²
 Площ на УПИ VII - отреден "за жилищни нужди" - 1 080 м²
 Площ на УПИ VIII - 494, отреден "за жилищни нужди" - 1 860 м²
Обща площ на трите имота по документ за собственост 3 660 м²
Обща площ на трите имота по цифрена регулация 3 607 м²
 - Площ на нов УПИ XIII - отреден "за жилищни нужди" след
 корекция на границите между трите имота - 2 403 м²
 - Площ на нов УПИ XIV - отреден "за жилищни нужди" след
 корекция на границите между имотите - 1 204 м²



ИЗГОТВИЛ:
 "КАД КОНСУЛТ" ЕООД, гр. В. Търново,
 ул. "АСТИ" №20, тел. 062/605188, 062/627 014;
 0888/ 739 763, e-mail: info@abv.bg

Управител: *С. Ст. Панов*



Проектант:

	КАМАР НА ИНЖЕНЕРИТЕ В ИНВЕСТИЦИОННОТО ПРОЕКТИРАНЕ
	ПЪЛНА ПРОЕКТАНТСКА ПРАВОСПОСОБНОСТ
Сектор:	Регистрационен № 03385
Месте на проектите:	инж. ТИХОМИР
Част от проекта:	ФАКОВ ПАНОВ
Удостоверение:	инж. Тихомир Ст. Панов
ППП:	КАМАР С НАЛИЧНО УДОСТОВЕРЕНИЕ ЗА ППП ЗА ПЛОЩДА ГОДИНИ

Съгласи с промяната
 Въложители:

Сирма Б. Бончева Сирма Б. Бончева
Иван Б. Бончев Иван Б. Бончев

**ЧАСТИЧНО ИЗМЕНЕНИЕ на ПУП
 ПЛАН за ЗАСТРОЯВАНЕ**

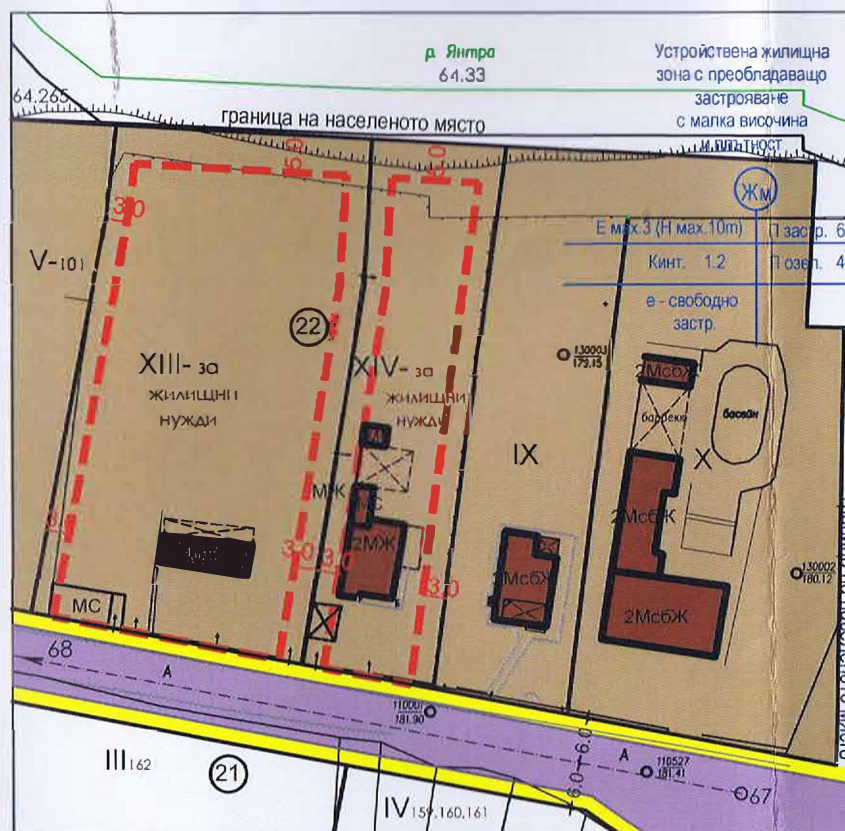
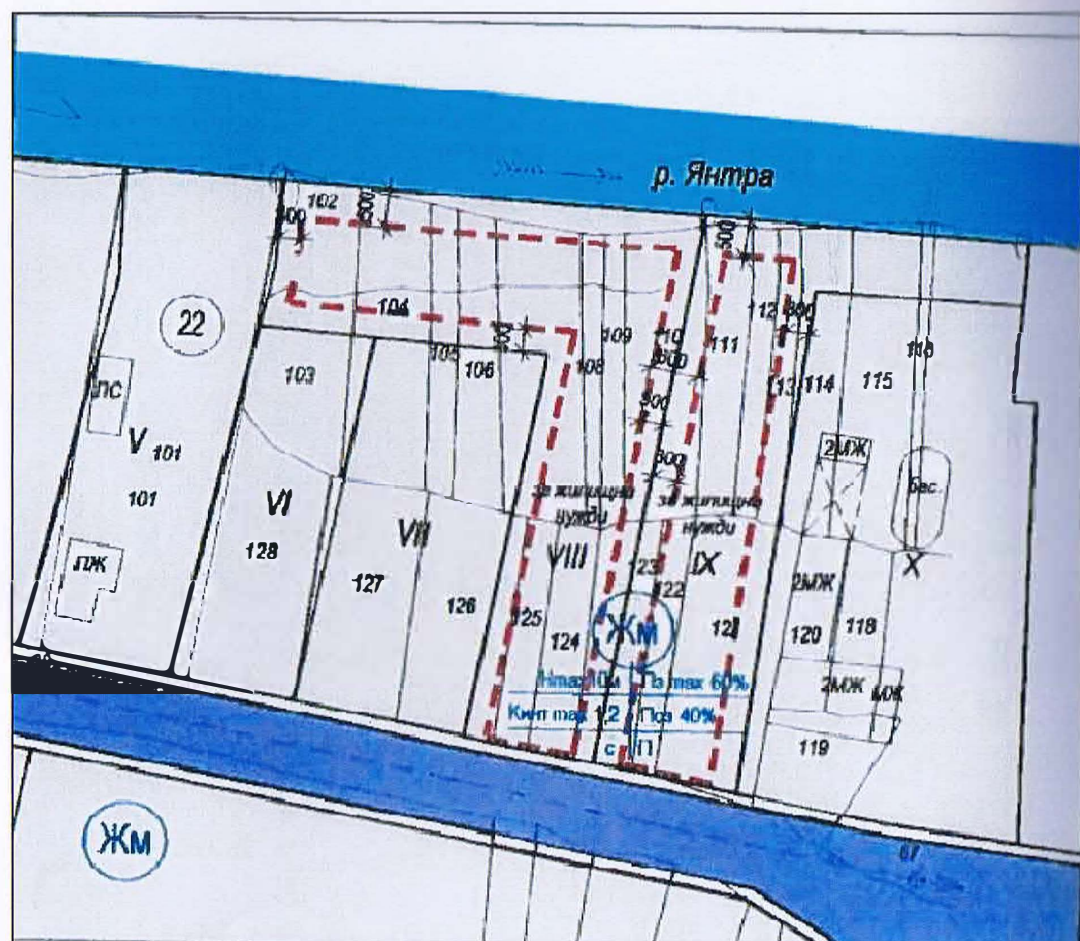


за обединяване на УПИ VI; УПИ VII и УПИ VIII от кв. 22 по Регулационен план на с. Пушево, община В. Търново в два нови самостоятелни имота:
 - УПИ XIII и УПИ XIV с отреждане за "жилищни нужди"

КОПИЕ ОТ ДЕЙСТВАЩИЯТ ПЛАН
 за ЗАСТРОЯВАНЕ на ИМОТИТЕ в
 с. ПУШЕВО

М 1:1 000

**ПУП - ПЛАН ЗА ЗАСТРОЯВАНЕ
 М 1:1 000**



ИЗГОТВИЛ:

"КАД КОНСУЛТ" ЕООД, гр. В. Търново,
 ул. "АСТИ" №20, тел. 062/ 605 888; 062/ 627 014;
 0888/ 739 753; cadconsult_vt@abv.bg



Проектант:



Съгласни с промяната
 Възложители:

... Сирма Б. Бончева
 ... Иван Б. Бончев

ЛЕГЕНДА:

- Устройствена жилищна зона с преобладаващо застрояване с малка височина и плътност
- Поземлени имоти за озеленяване
- Обслужващи улици
- Тротоари
- Жилищни и други сгради /съществуващи/ запазващи се за бъдеще
- Ограничителни линии на застрояване
- Задължителни линии на застрояване

Номер на квартал	Номер на урегулиран поземлен имот	Устройствена зона	Поземлен имот с установено предназначение	Етажност (височина в м)		Градоустройствени параметри			Начин на застрояване			Площ (дка)	Забележка
				максимална	възможна "от-до"	плътност на застрояване	К инт.	минимална зелена площ	Свободно - Е	Свързано в два съседни имота - Д	Свързано - С		
22	XIII	Жм	за жилищни нужди	10 м	-	60%	1.2	40%	●	-	-	2.403	
22	XIV	Жм	за жилищни нужди	10 м	-	60%	1.2	40%	●	-	-	1.204	