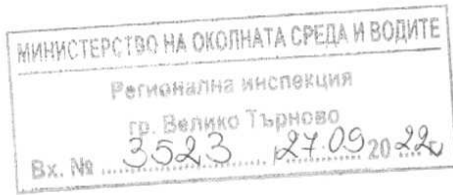


Приложение № 5 към чл. 4, ал. 1 от
Наредбата за условията и реда за извършване на
оценка на въздействието върху околната среда



ДО
ДИРЕКТОРА НА
РИОСВ - ВЕЛИКО ТЪРНОВО

УВЕДОМЛЕНИЕ

за инвестиционно предложение

от Васил Иванов Илиев
гр. Килифарево ч. Г. Димитров 10
(име, адрес и телефон за контакт)

(седалище)

Пълен пощенски адрес:

Телефон, факс и ел. поща (e-mail):

Управител или изпълнителен директор на фирмата възложител:

Лице за контакти:

Тодор Василев Косев - 0887 207286

УВАЖАЕМИ Г-Н/Г-ЖО ДИРЕКТОР,

Уведомяваме Ви, че планиране на самоаналексичност
има следното инвестиционно предложение:

Характеристика на инвестиционното предложение:

1. Резюме на предложението

(посочва се характерът на инвестиционното предложение, в т.ч. дали е за ново инвестиционно предложение, и/или за разширение или изменение на производствената дейност съгласно приложение № 1 или приложение № 2 към Закона за опазване на околната среда (ЗООС))

Имотът ще се ползва от християн
и гърците, разширява се за
да се обработва като обект
важна нива.

.....
.....
.....
2. Описание на основните процеси, капацитет, обща използвана площ; необходимост от други свързани с основния предмет спомагателни или поддържащи дейности, в т.ч. ползване на съществуваща или необходимост от изграждане на нова техническа инфраструктура (пътища/улици, газопровод, електропроводи и др.); предвидени изкопни работи, предполагаема дълбочина на изкопите, ползване на взрив:

Не

.....
.....
.....
3. Връзка с други съществуващи и одобрени с устройствен или друг план дейности в обхвата на въздействие на обекта на инвестиционното предложение, необходимост от издаване на съгласувателни/разрешителни документи по реда на специален закон; орган по одобряване/разрешаване на инвестиционното предложение по реда на специален закон:

Не

.....
.....
.....
4. Местоположение:
(населено място, община, квартал, поземлен имот, като за линейни обекти се посочват засегнатите общини/райони/кметства, географски координати или правоъгълни проекционни UTM координати в 35 зона в БГС2005, собственост, близост до или засягане на елементи на Националната екологична мрежа (НЕМ), обекти, подлежащи на здравна защита, и територии за опазване на обектите на културното наследство, очаквано трансгранично въздействие, схема на нова или промяна на съществуваща пътна инфраструктура)

гр. Килибарарево общ. П. Терново
подземлен имот № 36837.140.17

.....
.....
.....
5. Природни ресурси, предвидени за използване по време на строителството и експлоатацията:

(включително предвидено водовземане за питейни, промишлени и други нужди - чрез обществено водоснабдяване (ВиК или друга мрежа) и/или водовземане или ползване на повърхностни води и/или подземни води, необходими количества, съществуващи съоръжения или необходимост от изграждане на нови)

Не

I. Моля да ни информирате за необходимите действия, които трябва да предприемем, по реда на глава шеста ЗООС.

- Моля, на основание чл. 93, ал. 9, т. 1 ЗООС да се проведе задължителна ОВОС, без да се извършва преценка.

II. Друга информация (не е задължително за попълване)

Моля да бъде допуснато извършването само на ОВОС (в случаите по чл. 91, ал. 2 ЗООС, когато за инвестиционно предложение, включено в приложение № 1 или в приложение № 2 към ЗООС, се изисква и изготвянето на самостоятелен план или програма по чл. 85, ал. 1 и 2 ЗООС) поради следните основания (мотиви):

.....
.....
.....
.....

Прилагам:

1. Документи, доказващи обявяване на инвестиционното предложение на интернет страницата на възложителя, ако има такава, и чрез средствата за масово осведомяване или по друг подходящ начин съгласно изискванията на чл. 95, ал. 1 от ЗООС.

2. Документи, удостоверяващи по реда на специален закон, нормативен или административен акт права за инициране или кандидатстване за одобряване на инвестиционно предложение.

3. Други документи по преценка на уведомятеля:

3.1. допълнителна информация/документация, поясняваща инвестиционното предложение;

3.2. картен материал, схема, снимков материал в подходящ мащаб.

4. Електронен носител - 1 бр.

- Желая писмото за определяне на необходимите действия да бъде издадено в електронна форма и изпратено на посочения адрес на електронна поща.

- Желая да получавам електронна кореспонденция във връзка с предоставяната услуга на посочения от мен адрес на електронна поща.

- Желая да получа крайния документ:

- лично на място
- чрез лицензиран пощенски оператор
- по куриер

Дата: 27.09.2022г.

Уведомятел:


(подпис)

ОП „ГОРСКО СТОПАНСТВО“

гр. Велико Търново, ул. „Росица“ №1, тел. 062/635-984, факс 062/627-939

ПРОТОКОЛ

Днес, 31.05.2022 г., на основание Заповед № РД 22 – 48/10.01.2019 год. на Кмета на Община Велико Търново и във връзка със Заявление с Вх.№212/27.05.2022 г. от Тодор Василев Косев, ЕГН:7610031488 с адрес гр. Килифарево, ул. „Коста Караджов“ № 13 – упълномощено лице от Васил Иванов Илиев, ЕГН:4806201483 с адрес гр.Килифарево, ул. „Г.Димитров“ № 10.

КОМИСИЯ в състав:

ПРЕДСЕДАТЕЛ:

инж. Татяна Рачева – Директор ОП „Горско стопанство“

и **ЧЛЕНОВЕ:**

1. Нели Любенова – Гл. експерт в отдел „ОС“
2. инж. Цецка Байчева – Гл. експерт в отдел „ТР“
3. Мирослав Попов – горски стражар в ОП „Горско стопанство“
4. Христо Петров – горски стражар в ОП „Горско стопанство“

извърши оглед на поземлен имот № 36837.140.17 – нива в землището на гр. Килифарево, м. „Руновец“, - собственост на Васил Иванов Илиев, ЕГН:4806201483 с адрес гр.Килифарево, ул. „Г.Димитров“ № 10.

По време на огледа в поземлен имот № 36837.140.17 – нива в землището на гр. Килифарево, м. „Руновец“, беше установено, че по – голямата част от имотът притежава характеристика на горска територия по смисъла на чл.2 от Закона за горите.

Комисията не разрешава да се почисти по – горе посоченият имот.

ПРЕДСЕДАТЕЛ:.....

1.....

2.....

3.....

4.....



СЛУЖБА ПО ГЕОДЕЗИЯ, КАРТОГРАФИЯ И КАДАСТЪР - ГР. ВЕЛИКО ТЪРНОВО

5000, ПОЩЕНСКА КУТИЯ – 331, Бул. "Цар Т.СВЕТОСЛАВ" №59, 062/622536; 623889,
veliko.tarnovo@cadastre.bg, БУЛСТАТ:130362903

СКИЦА НА ПОЗЕМЛЕН ИМОТ № 15-422263-18.04.2022 г.

Поземлен имот с идентификатор **36837.140.17**

Гр. **Килифарево**, общ. **Велико Търново**, обл. **Велико Търново**

По кадастралната карта и кадастралните регистри, одобрени със **Заповед РД-18-67/12.07.2016 г.**

на ИЗПЪЛНИТЕЛЕН ДИРЕКТОР НА АГКК

Последно изменение на кадастралната карта и кадастралните регистри, засягащо поземления имот е от **18.04.2022 г.**

Адрес на поземления имот: **гр. Килифарево, местност РУНЕВЕЦ**

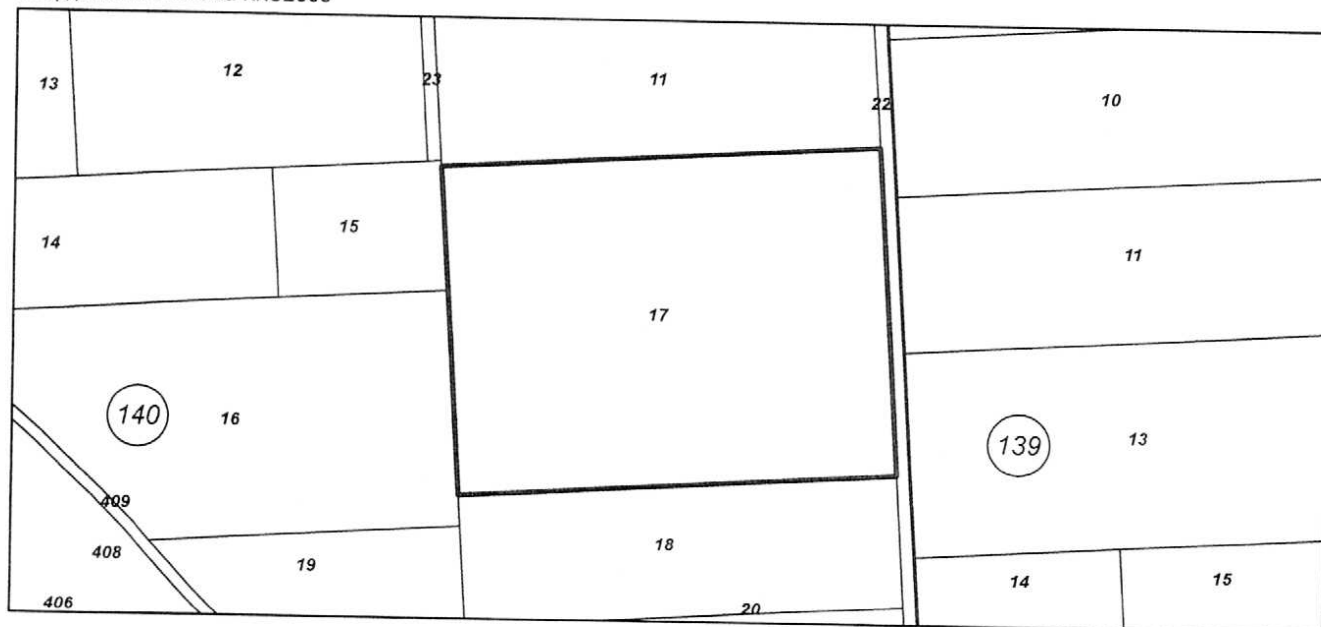
Площ: **9899 кв. м**

Трайно предназначение на територията: **Земеделска**

Начин на трайно ползване: **Нива**

Категория на земята: **3**

Координатна система **ККС2005**



М 1:2000

Прекишен идентификатор: **няма**

Номер по предходен план: **140017**

Съседни: **36837.140.16, 36837.140.18, 36837.140.22, 36837.140.11, 36837.140.15**

Собственици по данни от КРНИ:

1. **ВАСИЛ ИВАНОВ ИЛИЕВ**

площ 9899 кв. м от правото на собственост

Нотариален акт № 122 том 26 рег. 9512 дело 5099 от 29.11.2021г., издаден от Служба по вписванията гр.Велико Търново

Носители на други вещни права по данни от КРНИ:

няма данни

Скица № 15-422263-18.04.2022 г. издадена въз основа на
заявление с входящ № 01-194224-07.04.2022 г.



Милко Недялков
/инж.Милко Недялков/



ПРОТОКОЛ

Днес, 12.07.2022 г. година на основание чл. 84, ал.4 от Закона за горите във връзка с заявление с вх. № РДГ05-5479/13.06.2022 г. от Тодор Василев Косев (пълномощник) за установяване на поземлен имот с идентификатор 36837.140.17 от 9,899 дка по КККР на гр. Килифарево, общ. В. Търново – земеделска територия, собственост на Васил Иванов Илиев, че е придобил характеристиката на гора по смисъла на Закона за горите след 1 март 1991 година и желае да го ползва като земеделска територия, в РДГ – Велико Търново, се проведе заседание на Комисията, назначена със Заповед № РД06-185/ 11.07.2022 г. на Директора на РДГ Велико Търново, както следва:

Председател: инж. Ивайло Първанов – гл. експерт при РДГ - В. Търново
и членове:

1. инж. Диана Стоянова – гл. експерт при РДГ - В. Търново
2. Снежана Александрова – началник на Общинска служба земеделие – Велико Търново.

Комисията извърши проверка по документи и на терен на поземлен имот с идентификатор 36837.140.17 от 9,899 дка по КККР на гр. Килифарево, общ. Велико Търново – земеделска територия, от което се установи следното:

1. Представени бяха изискуемите от закона документи, както следва:

- Заявление с вх. № РДГ05-5479/13.06.2022 г. – оригинал.
- Декларация от 13.06.2022 г. – оригинал.
- Скица № 15-422263-18.04.2022 г. – копие.
- Нотариален акт с вх. № 9512/29.11.2021 г. – копие.
- Пълномощно от 05.04.2022 г. – копие.
- Пълномощно от 18.05.2022 г. – копие.
- Служебна бележка за извършено трасиране на гранични точки от „НИКАД- НК“ - ЕООД - 1 бр - копие.
- Протокол от ОП „ГОРСКО СТОПАНСТВО“ гр. В. Търново от 31.05.2022 г. – копие.

2. Поземлен имот с идентификатор 36837.140.17 от 9,899 дка, начин на трайно ползване: Нива, вид територия: земеделска по КККР на гр. Килифарево, общ. Велико Търново не е инвентаризиран съгласно утвърдената инвентаризация на горските територии през 2013 г. в района на дейност на ТП ДГС Болярка. На терен се установи, че имотът е придобил характеристиката на гора по смисъла на чл. 2 от Закона за горите след 1 март 1991 година с единични по-възрастни дървета от цер и кация.

Комисията реши:


1. Поземлен имот с идентификатор 36837.140.17 с площ 9,899 дка по КККР на гр. Килифарево, общ. Велико Търново, собственост на Васил Иванов Илиев е придобил характеристиката на гора по смисъла на Закона за горите след 1 март 1991 г.

Искането отговаря на състоянието на имота, в резултат на което Васил Иванов Илиев може да ги ползва като земеделска територия и на основание чл. 84, ал. 6 от Закона за горите се задължава в срок до три години от дата на подаване на декларацията 13.06.2022 г. да го почисти от горскодървесна растителност.


В случай, че Васил Иванов Илиев не почисти имота си от горскодървесна растителност в посочения срок, на основание чл. 86, ал. 6, т. 3 от Закона за горите, със заповед на министъра на земеделието ще бъде променено предназначението на поземления имот от земеделска в горска територия.

Настоящият протокол се състави в три еднообразни екземпляра – един за ОСЗ – Велико Търново, един за заявителя и един за РДГ – Велико Търново.

ПРЕДСЕДАТЕЛ: _____


/инж. И. Първанов/

и членове: 1. _____


/инж. Д. Стоянова/

2. _____


/Сн. Александрова/



- ОБЕКТОВА ЛЕГЕНДА :**
1. Контролно-пропускателен пункт
 2. Електронни весни
 3. Помещение кантар
 4. Административно-битова сграда
 5. Резервоар за вода за питейни и противопожарни нужди
 6. Съоръжение за измиване на гуми
 7. Работилница и мивка за камиони
 8. Склад бали
 9. Склад RDF
 10. Зона за вземане на проби
 11. Склад за опасни отпадъци
 12. Сграда за сепариране
 13. Трафопост и дизел-генератор
 14. Биофилтър
 15. Сграда за компостиране
 16. Площадка за зреење на компоста
 17. Склад за готов компост
 18. Склад за компактираща техника
 19. Материал за ежедневно запръстяване
 20. Материал за повърхностна рекултивация
 21. Факул биогаз
 22. Пречиствателна станция за отпадъчни води
 - 22.1. Технологична сграда
 - 22.2. Биологично пречистване
 - 22.3. Резервоар за пречистена вода
 - 22.4. Резервоар за утайка
 23. Воден резервоар - 150 куб. м
 24. Ретензионен резервоар - 600 куб. м
 25. Канализационна помпена станция за инфилтрат
 26. Пречиствателна станция за Qср.д.=1,4m³/d

- Имотна граница на имот 014064, м. "Припора" в землище с. Шеремета
- Ограничителна застроителна линия, съгласно действащ ПУП-ПЗ
- Тротоари за пешеходен достъп
- Банкети към път
- Сгради и съоръжения
- Асфалтова настилка
- Бетонова площадка
- Настилка от трошен камък
- Зелени площи
- Площи за бъдеща рекултивация (мин. 50%)
- Иглолистно дърво
- Широколистно дърво
- Храсти
- Точка на собствен мониторинг, съгласно комплексно разрешително



ВЪЗЛОЖИТЕЛ: ОБЩИНА ВЕЛИКО ТЪРНОВО
Одобрил:
ИЗПЪЛНИТЕЛ: ДЗЗД "Еко Бау Търново 2014"
ОБЕКТ: "Регионална система за управление на отпадъците в регион Велико Търново"

ЧЕРТЕЖ: Ситуационен план		г.	Проектантски право съществува:
Проектант по Част: Генерален план		г.	
арх. Светозар Рафанков		Порис	Проектантски право съществува:
СЪЛАСУВАНИЕ:			
Част:	Проектанти	Платил	
Обща обяснит. записка	арх. Св. Рафанков		
Генерален план	арх. Св. Рафанков		
Технически	инж. А. Лавов		
Технологична	инж. Н. Ненов		
	инж. К. Рангелов		
	инж. Георги Савов		
	инж. И. Симидженев		
	инж. Погач Георги		
Земни основа	инж. А. Лавов		
Инсталации и мрежи на техническата инфраструктура	инж. Т. Минева		
Хидротехническа	инж. Ив. Малинов		
Подземни водни, канализационни и пречистване на водите	инж. Л. Босилкова		
Проект по организацията и изпълнение на строителството	инж. Д. Златев		
Пожарна безопасност	инж. Па. Димитров		
Плани за безопас. и здраве	инж. Ор. Парвулов		
Мониторинг и контрол	арх. Св. Рафанков		
Техническа рекултив.	инж. К. Рангелов		
Биологична рекултив.	ланд. арх. Т. Русева		
Сметна документация	инж. Д. Златев		
Конструктивна	инж. Ор. Парвулов		
ОВиК	инж. Вл. Тунев		
Електро	инж. М. Попона		
Озеленяване	ланд. арх. Т. Русева		
Енергийна ефективност	инж. Вл. Тунев		
Плани за управление на строителните отпадъци	инж. Д. Златев		
Автоматизация	инж. К. Русев		

Министерство на регионите
ОДОБРЕНА
на основание
Заповед № РС-19/2014
Към разрешение за строеж № РС-20/15-15-11/14

"СТРОЛ-1000" АД
ОЦЕНКА НА СЪОТВЕТСТВИЕТО И СТРОИТЕЛЕН НАДЗОР
УДОСТОВЕРЕНИЕ № РК-0250/15.08.2014 г.

ПРОБЕРНА арх. Д. Димитров
ИЗПЪЛНИТЕЛЕН ДИРЕКТОР:
(Игнатина Цонева)