



Община Велико Търново

СЪОБЩЕНИЕ

Община Велико Търново на основание чл.128, ал.2 от ЗУТ съобщава на заинтересованите лица, че е изработен проект за частично изменение на ПУП- план за застрояване в обхвата на ПИ с идентификатор 10553.93.2 по КККР на с.Велчево, м.Ангелово тръни“, общ.Велико Търново, с цел промяна на предназначението на земеделска земя за неземеделски нужди- за жилищни нужди.

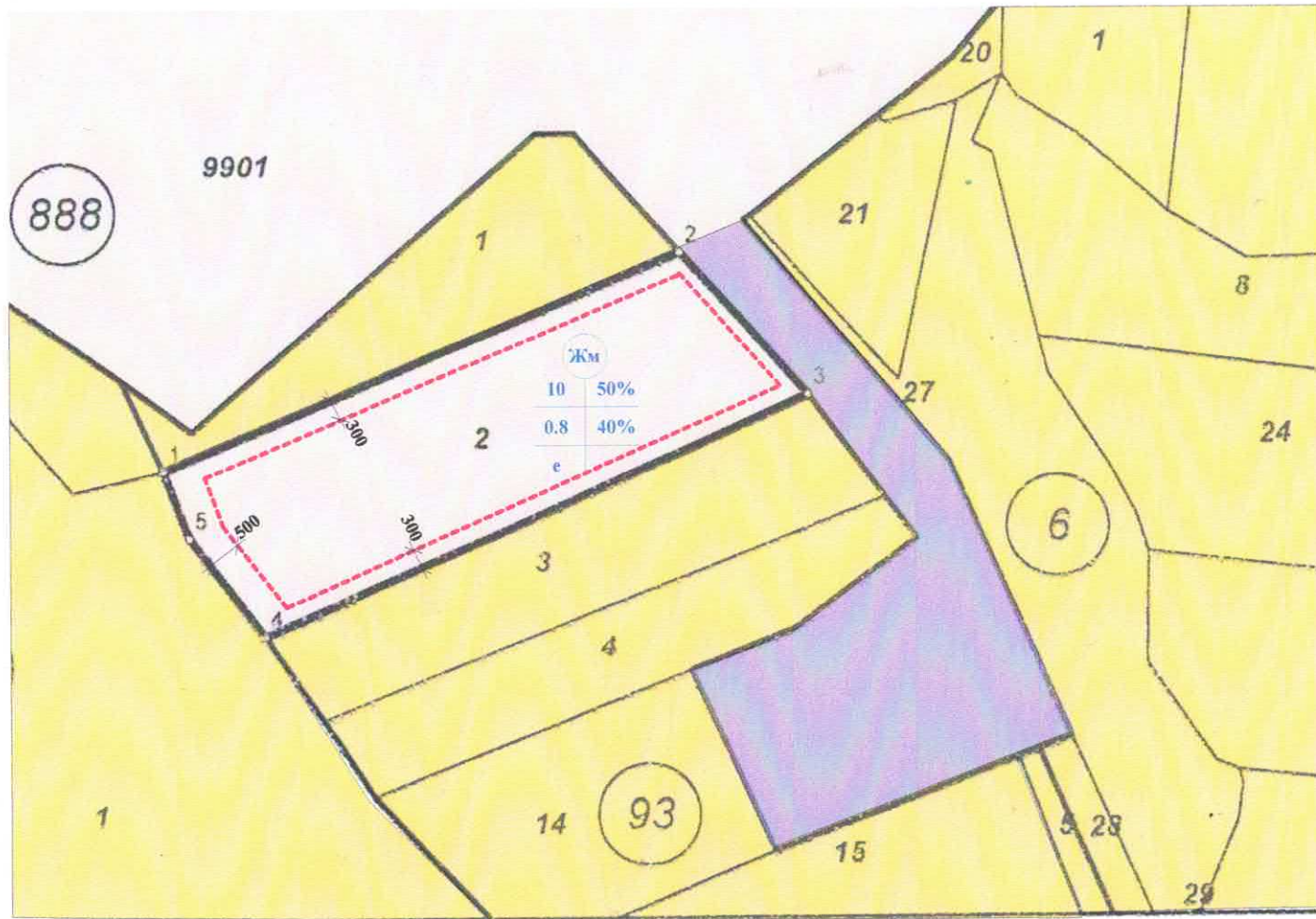
-Идейна схема за водоснабдяване на ПИ с идентификатор 10553.93.2 по КККР на с.Велчево, м.“Ангелово тръни“

-Идейна схема за електрозахранване на ПИ с идентификатор №10553.93.2 по КККР на с.Велчево, м.“Ангелово тръни“.

Проектът за изменение на ПУП на Община Велико Търново е на разположение, за запознаване с него в сградата на Община Велико Търново, стая 520 всеки работен ден от 8:30 до 12:30 ч.



ОКОНЧАТЕЛЕН ПРОЕКТ
за ЧИ на ПУП - ПЗ за ПИ 10553.93.2
с.Велчево общ. В.Търново М 1:1000



Жм - Устройствена жилищна зона с преобладаващо застрояване с малка височина, плътност и интензивност

 - ЗЕМЕДЕЛСКИ ЗЕМИ

 - УЛИЦА

 - ОГРАНИЧИТЕЛНА ЛИНИЯ НА ЗАСТРОЯВАНЕ

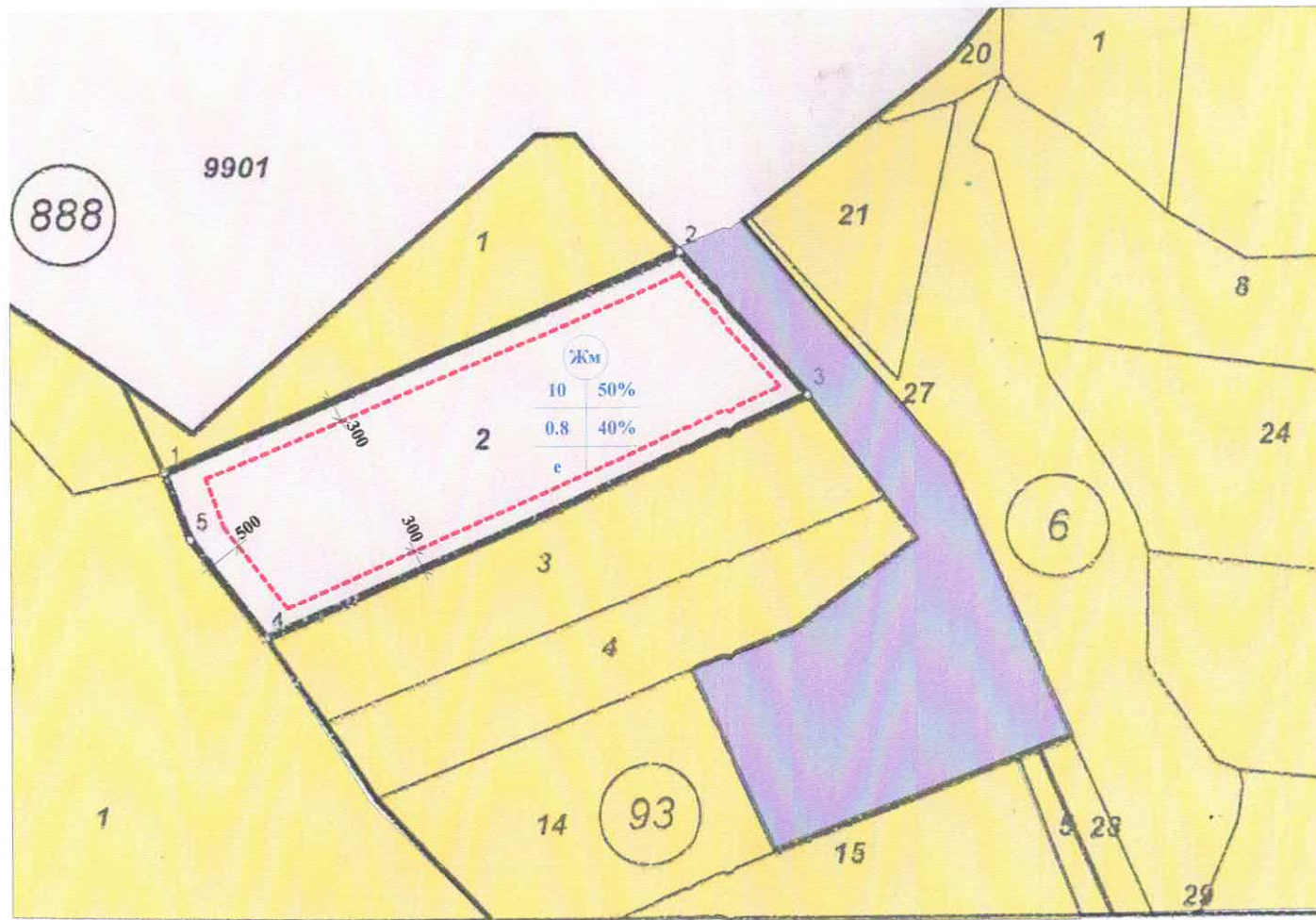
Жм	
10	50%
0.8	40%
e	



Номер на поземлен имот или на урегулиран поземлен имот	Устройствена зона	Поземлен имот с установено предназначение	Етажност (височина в м)		Градоустройствени параметри			Начин на застрояване		Площ (м2)
			забължителна	максимална (не се отнася за сграждения)	възможна "от-до"	плътност на застрояване	К инт.	минимална зелена площ	Свободно - Е	
10553.93.2	Жм	Ниска жилищна застройка	-	-	до 10 м	50%	0.8	40%	e	2745

Възложител:.....
АНАТОЛИ ДИМИТРОВ
Обект: ЧИ на ПУП - ПЗ
за ПИ 10553.93.2 ,с.Велчево
общ. Велико Търново

арх.	арх. ЮРИЙ ЛЮБОМИРСКИ		
част	ПУП- План за застрояване		
фаза	Ок.проект	М	1:1000
лист	2	дата	2022



ОКОНЧАТЕЛЕН ПРОЕКТ
за ЧИ на ПУП - ПЗ за ПИ 10553.93.2
с.Велчево общ. В.Търново М 1:1000

- Жм** - Устройствена жилищна зона с преобладаващо застрояване с малка височина, плътност и интензивност
- ЗЕМЕДЕЛСКИ ЗЕМИ
- УЛИЦА
- ОГРАНИЧИТЕЛНА ЛИНИЯ НА ЗАСТРОЯВАНЕ

Жм	
10	50%
0.8	40%
е	



Номер на поземлен имот или на урегулиран поземлен имот	Устройствена зона	Поземлен имот с установено предназначение	Етажност (височина в м)		Градоустройствени параметри			Начин на застрояване		Площ (м ²)
			забължителна	максимална (не се отнася за сферични)	възможна "от-до"	плътност на застрояване	К инт.	минимална зелена площ	Свободно - Е	
10553.93.2	Жм	Ниска жилищна застр.	-	-	до 10 м	50%	0.8	40%	е	2745

Възложител:.....
АНАТОЛИ ДИМИТРОВ
Обект: ЧИ на ПУП - ПЗ
за ПИ 10553.93.2 ,с.Велчево
общ. Велико Търново

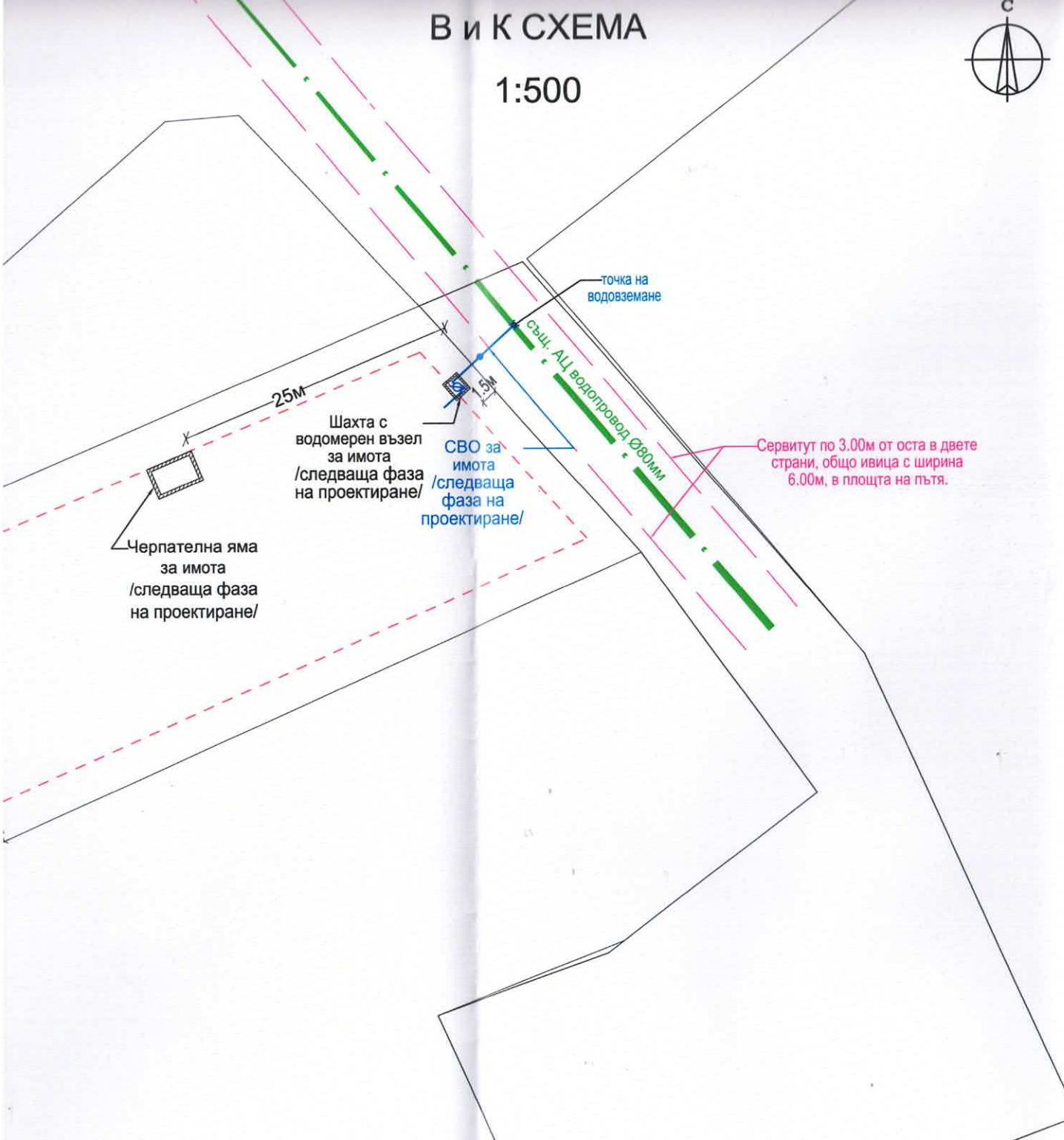
арх.	арх. ЮРИЙ Г. ЛЮБОМИРСКИ		
част	ПУП- План за застрояване		
фаза	Ок.проект	М	1:1000
лист	2	дата	2022

В и К СХЕМА

1:500



Съществуващият водопровод е означен схематично. Точното му място ще се уточни в следващата фаза на проектиране.



Частично изменение на подробен устройствен план - План за застрояване за ПИ 10553.93.2, м - ст „Ангелово тръни“, село Велчево, община Велико Търново

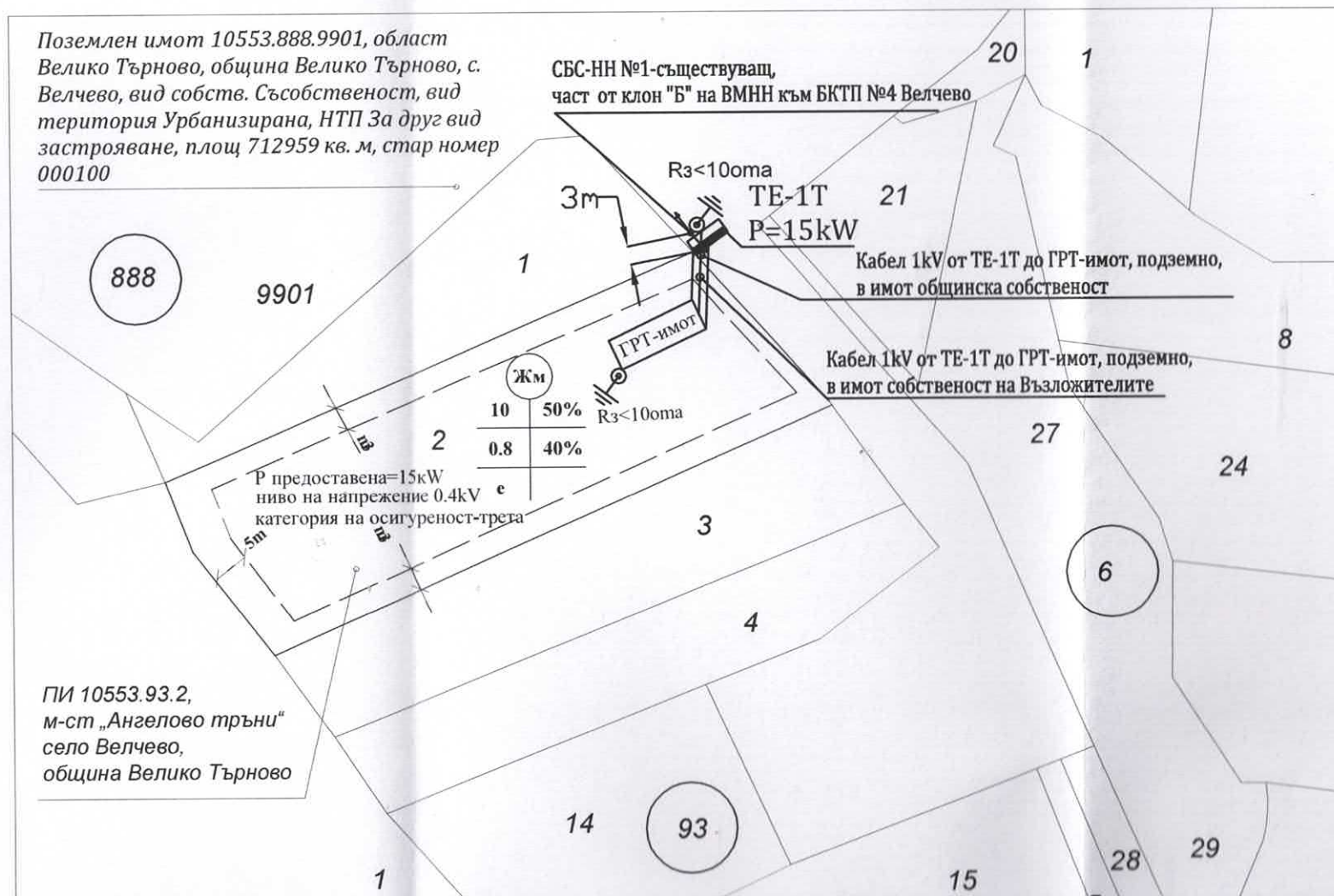
Част:	В и К	Мащаб:	1 : 500
Фаза:	План схема	Дата:	2022 г.
Чертеж:	1	Ситуация с В и К схема	

Проектант:



ЛЕГЕНДА:

- Съществуващ стоманобетонен стълб тип СБС №1
- Кабелна линия 1кV
- Електромерно табло тип ТЕ-1Т



СЪГЛАСНО ПАГЕДРА
енергийните обект
доп. - ДВ, бр. 77 от 2
зони за енергийни об
преобразуване на ел
събирателни и нап
към тях (Загл. доп.
точка №8: Разпреде
Около касетата/т
> по 1 т пред стран
(към стена на сгра
изграждане, експло
точка 14: Електрич
траसे през урбаниз
1. По оста на трасе
страна - към сград

За кабелна линия 1
„Ангелово тръни“, с
Поземлен имот 105
Велико Търново, с. В
територия Урбани
712959 кв. м, стар
За електромерно т
„Б“ на ВМНН към Б
северната граница
Електромерното т
400мм и дебелина
зона за обслужван

KUUN ПЪЛНА ПРОЕК

Освенция:
ЕАСТ

Част на проекта:
по одобрение:
за ПП

ВАЖНО СЪГЛАСНО УДИ

ОБЕКТ: Частично
план-План за за
„Ангелово тръни

Част: Електр