

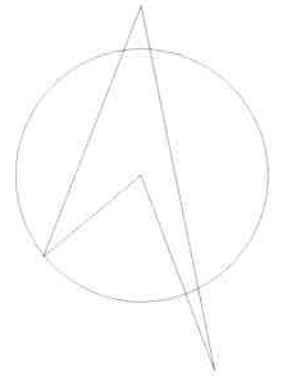
СЪОБЩЕНИЕ

Съобщаваме Ви, че е изработен проект за: Частично изменение на подробен устройствен за ПУП – ПЗ в обхвата на ПИ с идентификатор 10447.519.139 по КККР на гр. Велико Търново, община Велико Търново, с цел промяна на предназначението на земеделска земя за неземеделски нужди – изграждане на еднофамилна жилищна сграда. За имота се създава режим на устройство и застрояване в съответствие с устройствена зона „Жилищна зона с преобладаващо застрояване с малка височина и плътност“ (Жм), в която същият попада: максимална плътност на застрояване 40%; максимална интензивност на застрояване (Кинт.) 1,0; минимална озеленена площ 40%; характер на застрояване – ниско застрояване с височина 10 м; начин на застрояване – свободно, определено с ограничителни линии на застрояване.

Проектът се намира в стая 516 в сградата на Община Велико Търново и може да бъде разгледан от заинтересованите лица или да получат информация за същият на тел. 062/619-516 от Анна Атанасова, на длъжност главен специалист в отдел „Устройство на територията“, в дните от понеделник до петък от 8:30 до 12:30 часа и от 13:00 до 17:00 часа.

Съгласно разпоредбите на чл.128, ал.5 от Закона за устройство на територията /ЗУТ/ в 14 дневен срок от получаването на съобщението заинтересованите лица могат да направят писмени възражения, предложения и искания по проекта за подробен устройствен план до Община Велико Търново.

**ЧИ на ПУП
 ЧАСТИЧНО ИЗМЕНЕНИЕ НА ПОДРОБЕН УСТРОЙСТВЕН
 ПЛАН - ПЛАН ЗА ЗАСТРОЯВАНЕ ПЗ
 ПИ с идентификатор 10447.519.139,
 местност ПИШМАНА**






ОПОРЕН ПЛАН

ПЛОЩ НА ИМОТА 1121м2



ЛЕГЕНДА:

-  - ЖИЛИЩНА УСТРОЙСТВЕНА ЗОНА С ПРЕОБЛАДАВАЩО ЗАСТРОЯВАНЕ С МАЛКА ВИСОЧИНА И ПЛЪТНОСТ
-  - ОБРАБОТВАЕМА ЗЕМЯ (НИВА) С ДОПУСТИМА ПРОМЯНА НА ПРЕДНАЗНАЧЕНИЕТО
-  - ОБСЛУЖВАЩА УЛИЦА



Възложител:

Кирил Димитров Димитров.....

ЧИ НА ПУП Частично изменение на подробен устройствен план - план за застрояване ПЗ ПИ с номер 10447.519.139, местност Пишмана			
проектант	арх. И. Терзийски	лист	1
част	ПУП-план за застр.	фаза	план за застрояване
М	1:500	ТП	опорен план
дата	2022г.		

