



Община Велико Търново

СЪОБЩЕНИЕ

Община Велико Търново на основание 128, ал. 3 и ал.5 от ЗУТ съобщава за изработен проект за :

Частично изменение на подробен устройствен план – план за регулация в обхвата УПИ VI-313, УПИ VII-313 и УПИ VIII-290 от кв. 22А по ПУП на с. Самоводене, община Велико Търново :






- **План за регулация** - обединяване на УПИ VI-313, УПИ VII-313 и УПИ VIII-290 от кв. 22А в един нов УПИ XVIII-313,290 от кв. 22А по ПУП на с. Самоводене, община Велико Търново;
- **План за застрояване** за новообразуваният УПИ XVIII-313,290 от кв. 22А по ПУП на с. Самоводене, община Велико Търново, с цел създаване на градоустройствена основа в съответствие със зона „ниско жилищно застрояване Жм” и определяне на градоустройствени показатели в съответствие на устройствената зона;

Проекта се намира в стая № 520 на Община Велико Търново и може да бъде прегледан от заинтересованите *всеки работен ден от 8.30 до 12.00 часа.*

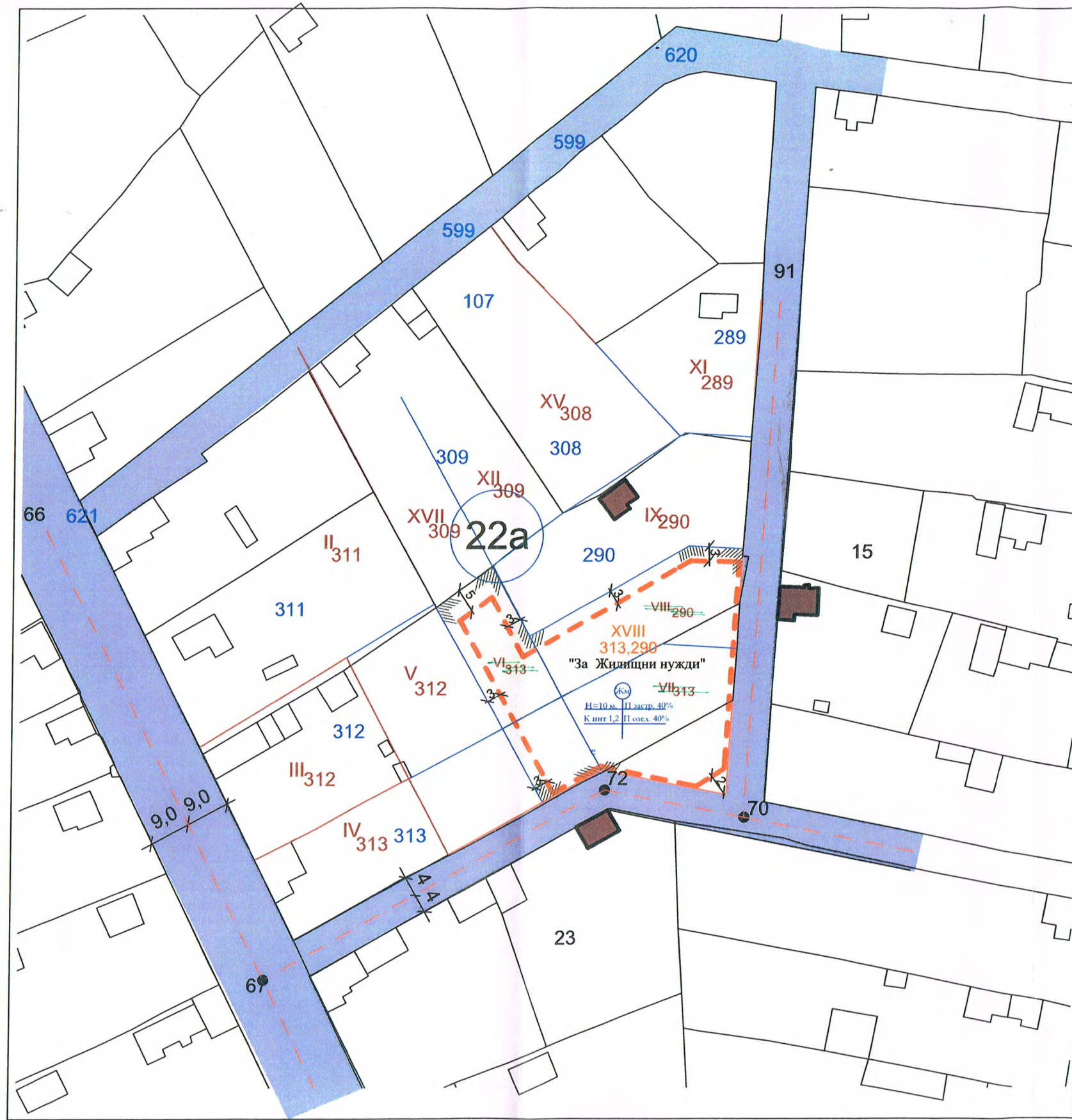
ЧАСТИЧНО ИЗМЕНЕНИЕ НА ПОДРОБЕН
УСТРОЙСТВЕН ПЛАН -ЧИ на ПУП-ПЗ
УПИ XVIII кв.22а с. Самоводене общ. В.Търново

ПРОЕКТОПРЕДЛОЖЕНИЕ

ЛЕГЕНДА:

-  - Съществуващи запазващи се сгради
-  - Устройствена жилищна зона с преобладаващо застрояване с малка височина, плътност и интензивност
-  - Улица
-  - Ограничителни линии на застрояване
-  - Жилищни сгради /съществуващи/

Жм
Н=10 м. П застр. 40%
К инт 1,2 П озел. 40%



номер на квартал	номер на имот и/или на урегулиран поземлен имот	устройствена зона	поземлен имот с установено предназначение	етажност (височина в м.)			градоустройствени параметри			начин на застрояване		
				задължителна	максимална	възможна "от-до"	плътност на застрояване	К инт.	минимална озеленена площ	свободно-е	свързано в два съседни имота-д	свързано-с
	УПИ XVIII-313,290	Жм				до 10 м	60%	1,2	40%	●		

Възложител:.....
Венцислав Василев Димитров

ЧАСТИЧНО ИЗМЕНЕНИЕ НА ПОДРОБЕН
УСТРОЙСТВЕН ПЛАН -ЧИ на ПУП-ПЗ
УПИ XVIII кв.22а с. Самоводене общ. В.Търново

арх. арх. Ю. ЛЮБОМИРСКИ

арх. ЮРИЙ Г. ЛЮБОМИРСКИ
Рег. № 01633

дата.....

част ПУП- План за застрояване
фаза пр.проект М 1:1000
лист 2 дата 2020



ПРОЕКТ ЗА ПУП
 частична промяна на
 УПИ VI-313, VII-313 и VIII-290 кв.22а
 по регулационния план на
 с.Самоводене общ.В.Търново
 М = 1 : 1000

629

15



КАМАРА НА ИНЖЕНЕРИ
 В ГЕОДЕЗИЧНИТЕ
 ПРОЕКТИ
 ОТКРИТИЕ
 ПРОЕКТИРАНЕ И СТРОИ

Регистрационен № 17081

инж. ТОДС
 ДИМИТОВ КОЛАРС

Секция:
 ГПГ

Масштаб: 1:1000
 (по съответствие
 на УПИ)

ВЪВЕДЕНИЕ

проектант



СД "Меридиан-4" В.Търново
 Управител:Т.Цончев