



Община Велико Търново

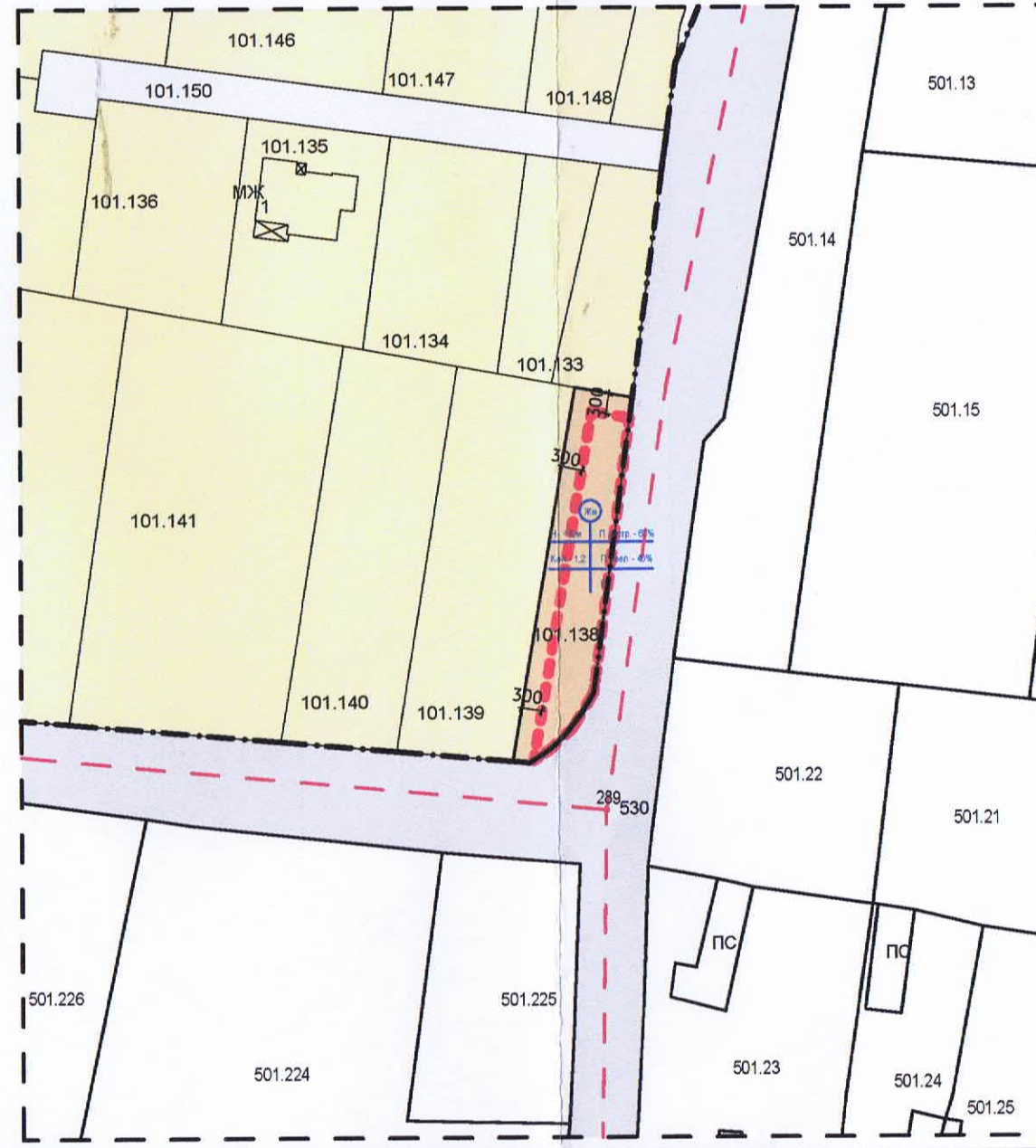
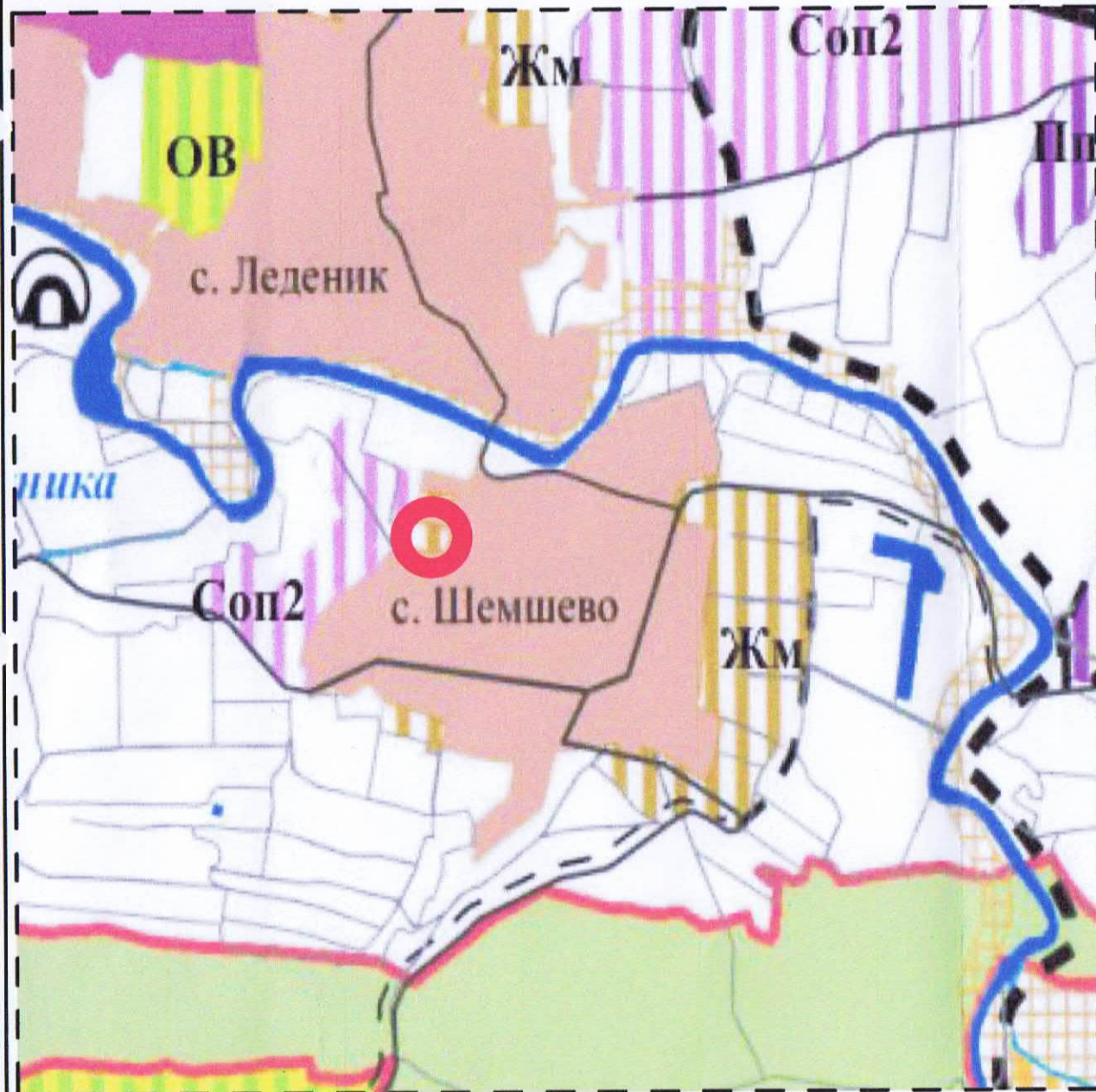
СЪОБЩЕНИЕ

Община Велико Търново, съгласно чл.128 от ЗУТ съобщаваме е изработен Проект за Подробен устройствен план - план застрояване на ПИ с идентификатор 83586.101.138 по КККР в землището на с. Шемшево, с цел промяна предназначението на земеделска земя за неземеделски нужди за жилищно застрояване.

Проектът се намира в стая № 520 на Община Велико Търново и може да бъде прегледан от заинтересованите лица всеки работен ден от 8,30 часа до 17,00 часа.

ПОДРОБЕН УСТРОЙСТВЕН ПЛАН - ПЛАН ЗА ЗАСТРОЯВАНЕ с цел
ПРОМЯНА ПРЕДНАЗНАЧЕНИЕТО НА ПИ 83586.101.138, местност "НАД
 СЕЛО" в село Шемшево, Община Велико Търново

№ на квартал	Номер на поземлен имот и/или на урегулиран поземлен имот	Устройствена зона	Поземлен имот с установено предназначение	Етажност (височина в м)			Градоустройствени параметри			Начин на застрояване			
				задължителна	максимална	възможна "от-до"	плътност на % застрояване	К инт	минимална озеленена площ	Свободно-е	Свързано в два съседни имота-д	Свързано-с	Забележка
	ПИ 83586.101.138	Жм		до 10			60	1,2	40	-			



ЛЕГЕНДА:

- Жилищна зона
- Улица
- Алея
- Ограничителна линия на застрояване
- Землищна граница

ВЪЗЛОЖИТЕЛ:
 Весела Иванова Мицканова / /

ПРОЕКТ: ПОДРОБЕН УСТРОЙСТВЕН ПЛАН - ПЛАН ЗА ЗАСТРОЯВАНЕ с цел ПРОМЯНА ПРЕДНАЗНАЧЕНИЕТО НА ПИ 83586.101.138, за "Жилищни нужди" в местност "НАД СЕЛО" в село Шемшево, Община Велико Търново

ЧАСТ: Градоустройство М1:1000

ПЪЛНА ПРОЕКТАНТСКА ПРАВОСПОСОБНОСТ

арх. СТАНИМИР ВЛАДИМИРОВ ВЕЛИЧКОВ
 Рег. №: 04851

ПРОЕКТАНТ: арх. Станимир Величков

КАМАРА НА АРХИТЕКТИТЕ В БЪЛГАРИЯ

Удостоверение
ПРОЕКТАНТСКА ПРАВОСПОСОБНОСТ
 ИЗХ. НОМЕР 22010106808
 ПРОФИЛ В КАБ <http://kab.bg/member/04851>
 ДАТА НА ИЗДАВАНЕ: 01.01.2022 ВАЛИДНО ДО: 31.12.2022г.
 Камара на Архитектите в България удостоверява, че долуупоменатия проектант е с валидна проектантска правоспособност.

ИМЕНА: **СТАНИМИР ВЛАДИМИРОВ ВЕЛИЧКОВ**
 СПЕЦИАЛНОСТ: **Архитект**
 РЕГИСТРАЦИОНЕН № В КАБ: **04851**
 ПРОЕКТАНТСКА ПРАВОСПОСОБНОСТ: **Пълна по Чл.230/ЗУТ с обхват на ограничение Община Полски Тръмбеш**



- Жилищна зона
- Улица
- Алея
- Ограничителна линия на застрояване
- Землищна граница

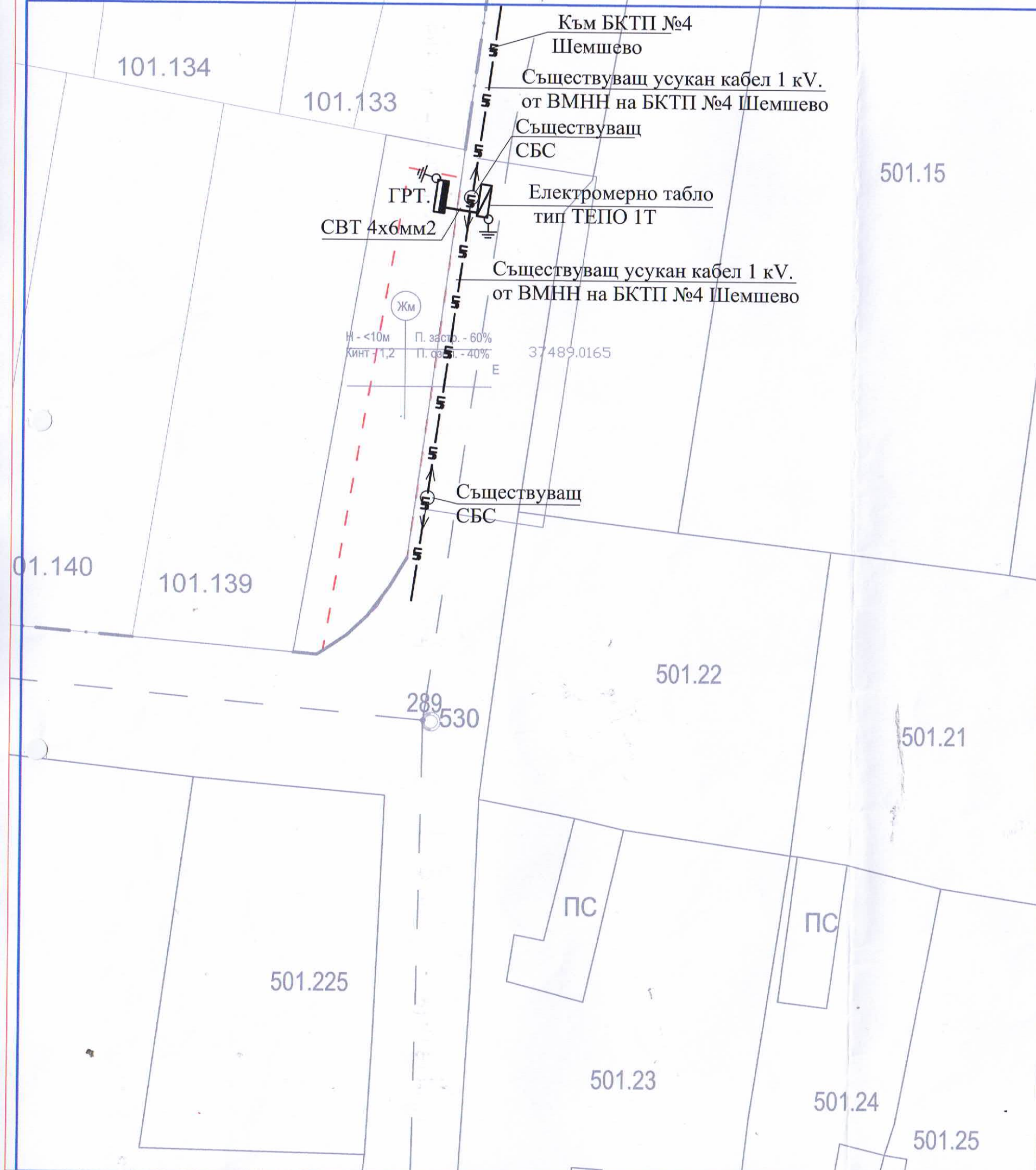
„В и К - Йовковци“ СОО
 гр. В. Търново
СЪГЛАСУВАМ
 Дата 05.11.21 Подпис

ВЪЗЛОЖИТЕЛ: Весела Иванова Мицканова
ПРОЕКТ: СКИЦА ПРЕДЛОЖЕНИЕ ЗА ПОДРОБЕН УСТРОЙСТВЕН ПЛАН - ПЛАН ЗА ЗАСТРОЯВАНЕ с цел ПРОМЯНА ПРЕДНАЗНАЧЕНИЕТО НА ПИ 83586.101.138, местност "НАД СЕЛО" в село Шемшево, Община Велико Търново
ЧАСТ: В и К схема към ПУП - ПЗ М1:500
ПРОЕКТАНТ: инж. Лиляна Желева

 Секция: ВС	КАМЛАРА НА ИНЖЕНЕРИТЕ В ИНВЕСТИЦИОННО ПРОЕКТИРАНЕ
	ПЪЛНА ПРОЕКТАНТСКА ПРАВОСПОСОБНОСТ
Частта на проекта по удостоверение за ПУП	Регистрационен № 032991 инж. ЛИЛЯНА ЖИВКОВА ЖЕЛЕВА Подпис
ТАКА С ВАЛИДНО УДОСТОВЕРЕНИЕ ЗА ПОП ЗА ПУП	

съгласували:
ВОДЕЩ ПРОЕКТАНТ: арх. Станимир Величков

ВЪЗЛОЖИТЕЛ: Весела Иванова Мицканова



ЛЕГЕНДА

- ←○→ СБС от ВЛНН 1 кV.
- ▬ ГРТ.
- ▬ Електромерно табло тип ТЕПО 1Т
- — — — — Усукан кабел 1 кV.
- ⊕ Заземление с 1 бр. колове от профилна стомана 63/63/6 L=1.5 m, R<30 ома

ВЪЗЛОЖИТЕЛ:

Весела Иванова Мицканова /

„ЕЛЕКТРОРАЗПРЕДЕЛЕНИЕ СЕВЕР“ АД

Съгласуване на устройствени планове и инфраструктурни проекти

Важи за срок от 1 година от 22.02.2021г.

Съгласувал: *[Signature]*

Одобрил: *[Signature]*

КАМАРА НА ИНЖЕНЕРИТЕ В ИНВЕСТИЦИОННОТО ПРОЕКТИРАНЕ

ПЪЛНА ПРОЕКТАНТСКА ОТГОВОРНОСТ

ПРОЕКТАНТ: инж. Ралица Илиева 09

Секция: ЕАСТ

инж. РАЛИЦА ГЕОРГИЕВА ИЛИЕВА

Частта на проекта: по удостоверение за ППД

Подпис

ВАЖИ С ВАЛИДНО УДОСТОВЕРЕНИЕ ЗА ППД ЗА ТЕКУЩАТА ГОДИНА

ПРОЕКТ: СКИЦА ПРЕДЛОЖЕНИЕ ЗА ПОДРОБЕН УСТРОЙСТВЕН ПЛАН ПЛАН ЗА ЗАСТРОЯВАНЕ с цел ПРОМЯНА ПРЕДНАЗНАЧЕНИЕТО НА ПИ 83586.101.138, за "Жилищни нужди" в местност "НАД СЕЛО" в село Шемшево, Община Велико Търново

ЧАСТ: Електрическа

ПОДОБЕКТ:	Силов кабел 1 кV.
Фаза:	Идейна план схема Лист 1
Част:	Техн. проект М 1:500
Чертеж:	Трасе на силов кабел 1 кV.
Проектант:	инж. Р. Илиева