

СЛУЖБА ПО ГЕОДЕЗИЯ, КАРТОГРАФИЯ И КАДАСТЪР - ГР. ВЕЛИКО ТЪРНОВО

5000, ПОЩЕНСКА КУТИЯ – 331, Бул. "Цар Т.СВЕТОСЛАВ" №59, 062/622536; 623889,
veliko.tarnovo@cadastre.bg, БУЛСТАТ:130362903

СКИЦА НА ПОЗЕМЛЕН ИМОТ
№ 15-556635-27.05.2021 г.

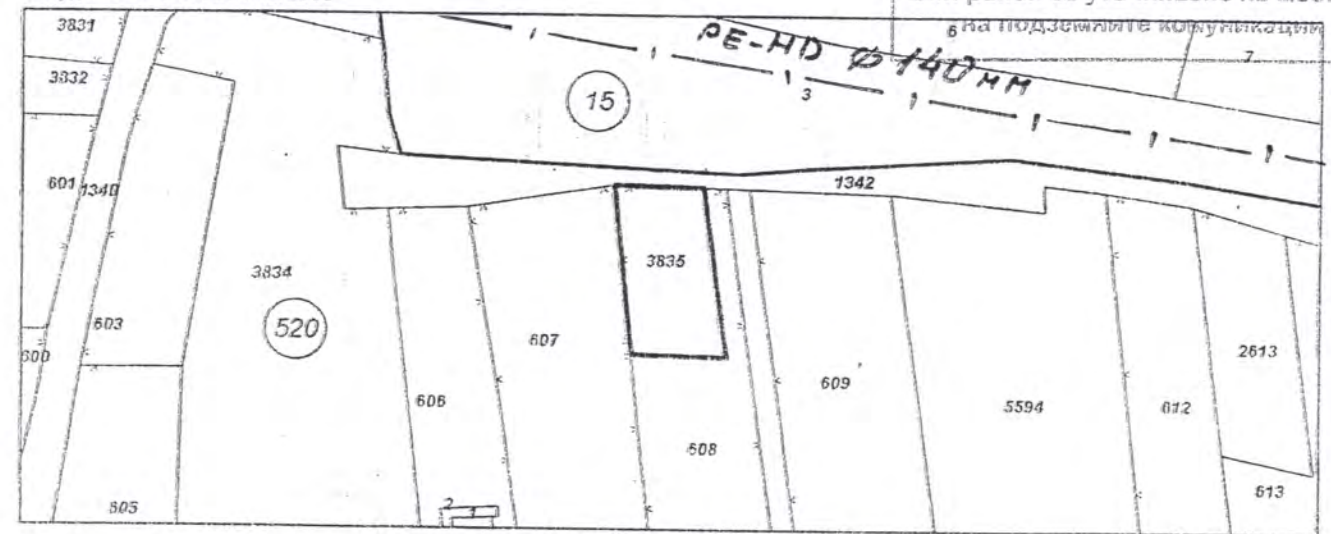
„В и К - Йовковци“ ООД
гр. В. Търново
Изготвеният проект
задължително да се съгласува
20.12.21
Подпис

Поземлен имот с идентификатор 10447.520.3835

Гр. Велико Търново, общ. Велико Търново, обл. Велико Търново
По кадастралната карта и кадастралните регистри, одобрени със Заповед РД-18-86/19.09.2008 г.
на ИЗПЪЛНИТЕЛЕН ДИРЕКТОР НА АГКК Спазването на минималните
Последно изменение на кадастралната карта и кадастралните регистри, издадено на 27.05.2021 г. задължително
Адрес на поземления имот: местност Козлуджа
Площ: 272 кв. м
Трайно предназначение на територията: Земеделска
Начин на трайно ползване: Друг вид трайно насаждение
Категория на земята: 6

Преди извършване на изкопните
работи инвеститорът да уведоми
ръководителя на експлоатационния
ВиК район за уточняване на местата
за на подземните комуникации

Координатна система ККС2005



М 1:1000

Предишен идентификатор: няма
Номер по предходен план: 000076
Съседни: 10447.520.607, 10447.520.608, 10447.520.1342

Собственици по данни от КРНИ:

1. ТАТЯНА ИВАНОВА ЧОЛАНОВА-ДРЪНДЕВА

Няма данни за идеалните части

Нотариален акт № 151 том 24 рег. 8399 дело 5855 от 08.08.2007г., издаден от Служба по вписванията
гр.Велико Търново

2. ВЕНЦИСЛАВ ПЕТКОВ ДРЪНДЕВ

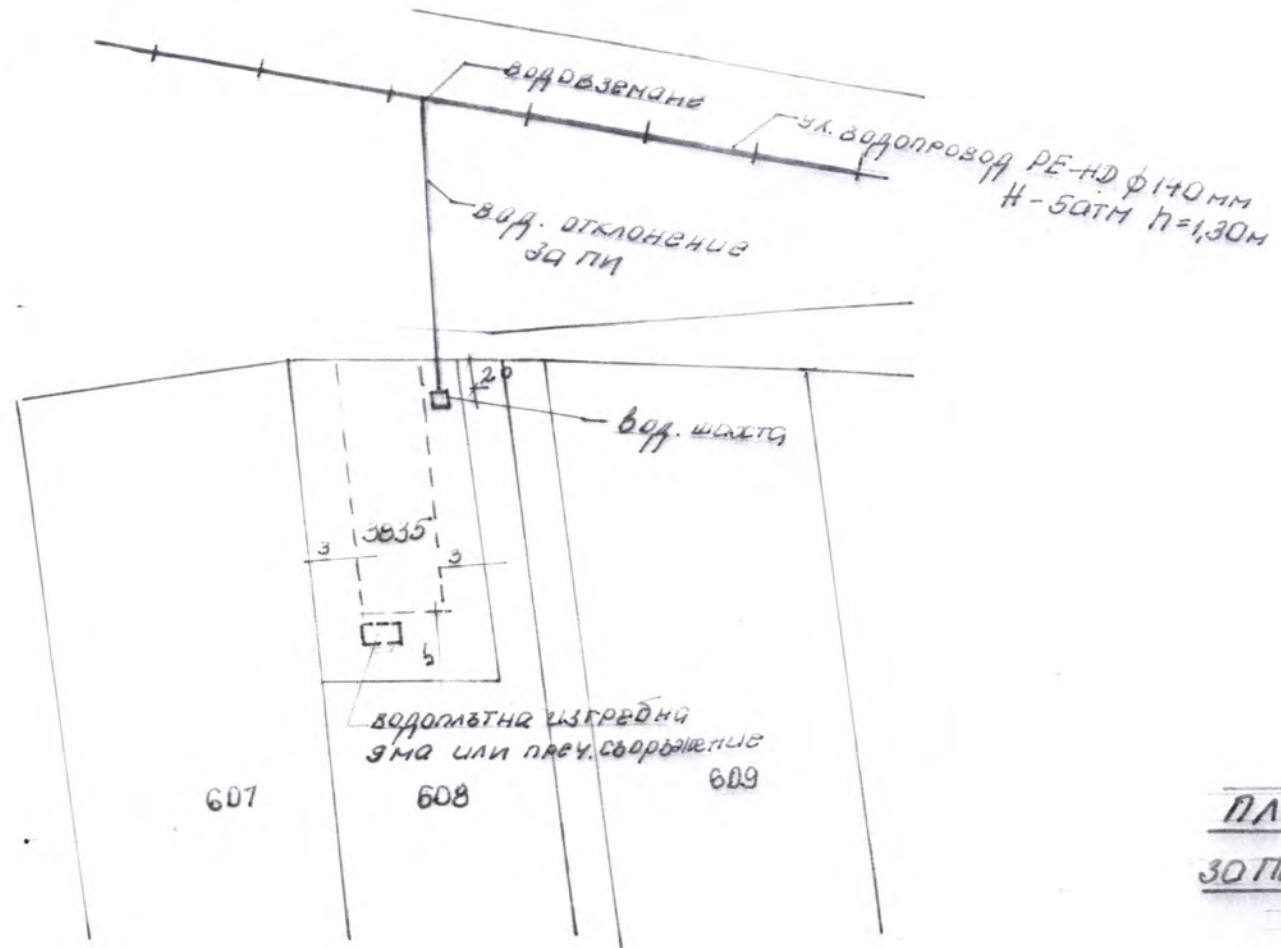
Няма данни за идеалните части

Нотариален акт № 151 том 24 рег. 8399 дело 5855 от 08.08.2007г., издаден от Служба по вписванията
гр.Велико Търново

Носители на други вещни права по данни от КРНИ:
няма данни


Скица № 15-556635-27.05.2021 г. издадена въз основа на
заявление с входящ № 01-276349-25.05.2021 г.

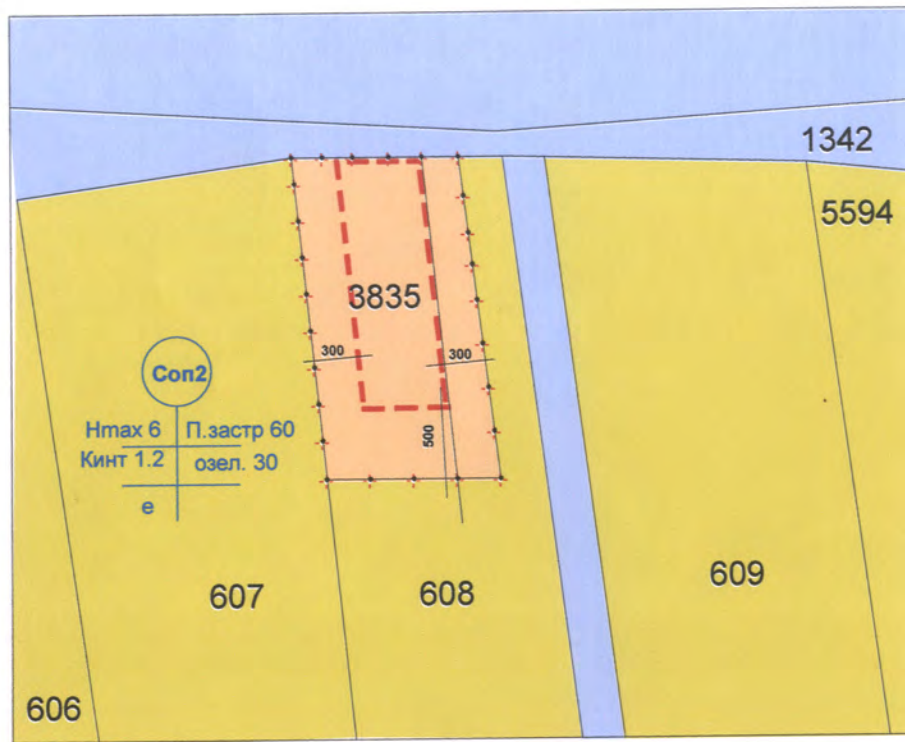
Инж. Иван Анастасов



ПЛАН ЗА ЗАСТРОЯВАНЕ
ЗОПИ С ИДЕНТИФИКАТОР 10447.520.3835
МЕСТНОСТ КОЗЛЯРКА В. ТЪРНОВО
 ВК схема М 1:500

осъществява
 | В. ДРОМАСВ |

| | |
|-------------------------------------------------------------------------------------------------------------------|-----------------------------------------------------------------------|
|  Секция: ВС ПРОЕКТАНТ: | КАМАРА НА ИНЖЕНЕРИТЕ В ИНВЕСТИЦИОННОТО ПРОЕКТИРАНЕ |
| | ПЪЛНА ПРОЕКТАНТСКА ПРАВОСПОСОБНОСТ |
| Части на проекта: по удостоверение за ППП | Регистрационен № 03301 инж. МИЛКА ИВАНОВА ФИЛЕВА инж. Филева |
| ВАЖИ С ВАЛИДНО УДОСТОВЕРЕНИЕ ЗА ППП ЗА ТЕКУЩАТА ГОДИНА | |



Соп2
 Нтах 6 П.застр 60
 Кинт 1.2 озел. 30
 е

- ПИ за промяна от земедел. земя за предназначение за фирмен бизнес с жилище за управителя
- земеделски земи
- обслужващ път
- граница на промяна на режима на застр.
- ограничителни линии на застр.

М. 1:500

технически показатели

| устр. зона | ПИ | височина | плътност на застр. | Кинт | озелен. | начин на застр. |
|------------|------|----------|--------------------|------|---------|-----------------|
| Соп 2 | 3835 | до 6 м | 60 % | 1.2 | 30 % | е |

ПЛАН ЗА ЗАСТРОЯВАНЕ

за ПИ с идентификатор 10447.520.3835

местност Козлуджа Велико Търново

възложител:
Венци Дръндев

арх. ИВАН И ЧОЛАКОВ
 Per. № 00091
 проектант:
 арх. Иван Чолаков