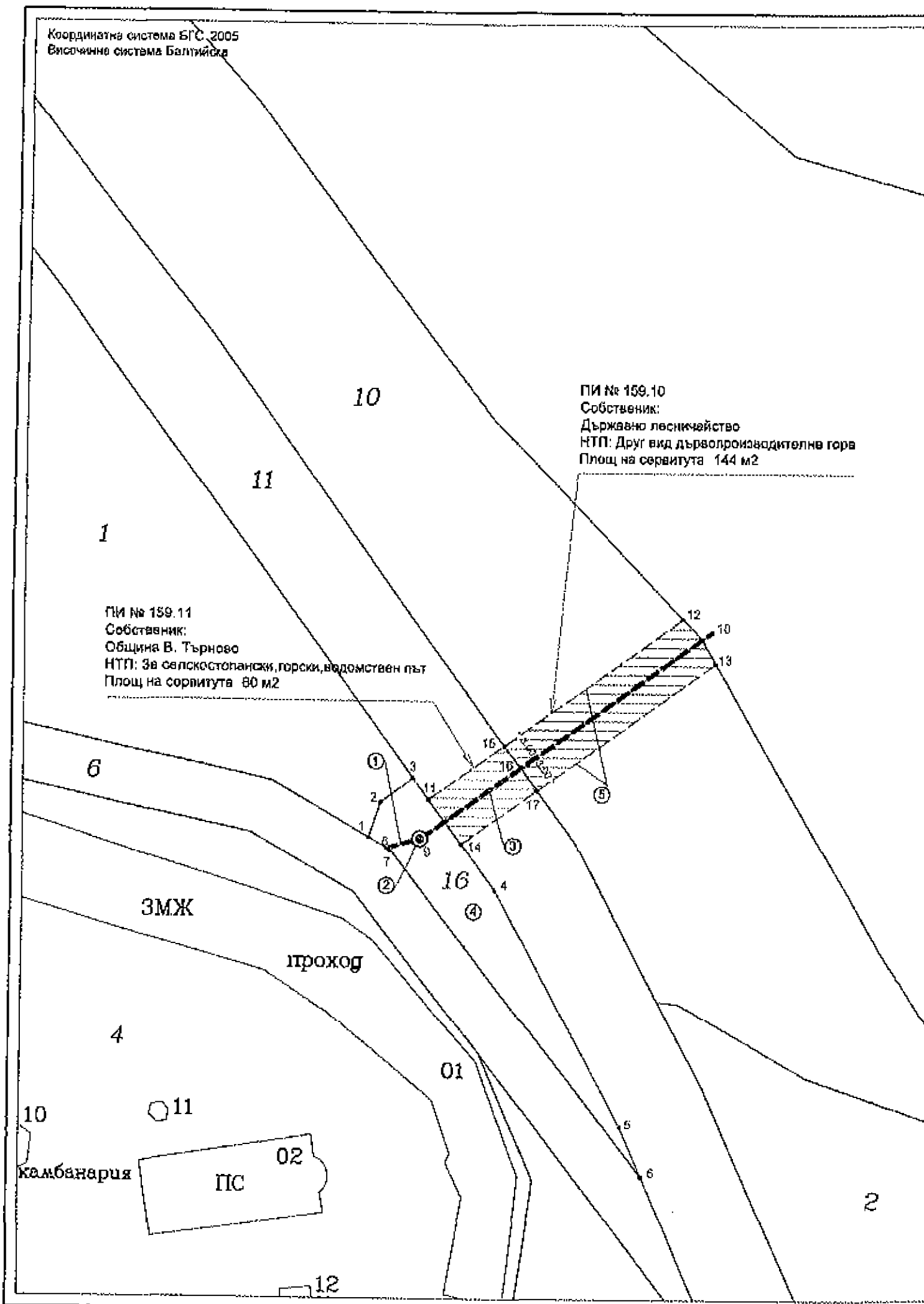


Координатна система БГС 2005
Височинна система Балтийска



ПИ № 159.10
Собственик:
Държавно лесничество
НТП: Друг вид дървопроизводителна гора
Площ на сервитута 144 м²

ПИ № 159.11
Собственик:
Община В. Търново
НТП: За селскостопански, горски, ведомствен път
Площ на сервитута 80 м²

калбанария

ПС

12

**КООРДИНАТЕН РЕГИСТЪР НА ЧУПКИТЕ
НА ПЛОЩТА ЗА ПРОМЯНА НА ПРЕДНАЗНАЧЕНИЕТО,
СЕРВИТУТА И НА ХАРАКТЕРНИ ТОЧКИ ОТ СЪОРЪЖЕНИЕТО**




Координатна система 1070 - К-7 Координатна система БГС - 2005

№	X	Y	№	X	Y
1	4650160.246	8484105.031	1	4760438.623	520058.296
2	4650173.048	8484107.240	2	4760443.496	520080.671
3	4650175.658	8484110.784	3	4760446.078	520084.072
4	4650163.802	8484159.809	4	4760434.101	520078.111
5	4650138.002	8484133.399	5	4760408.824	520087.093
6	4650102.597	8484135.797	6	4760403.741	520089.478
7	4650167.087	8484106.297	7	4760438.295	520081.873
8	4650168.078	8484107.890	8	4760438.474	520081.395
9	4650188.009	8484111.574	9	4760430.525	520084.939
10	4650191.849	8484143.210	10	4760482.340	520083.374
11	4650173.387	8484112.448	11	4760443.821	520085.776
12	4650183.048	8484140.006	12	4760483.720	520083.166
13	4650188.222	8484143.672	13	4760458.386	520096.768
14	4650188.566	8484116.020	14	4760438.032	520089.388
15	4650178.238	8484120.646	15	4760440.741	520073.921
16	4650176.017	8484122.420	16	4760447.338	520075.716
17	4650174.387	8484124.194	17	4760444.033	520077.511

Координатна система ETRS 89.0 (Географски координати)

№	B	L
1	42° 58' 45.23"	25° 44' 48.38"
2	42° 58' 46.38"	25° 44' 48.42"
3	42° 58' 46.44"	25° 44' 48.57"
4	42° 58' 45.05"	25° 44' 48.07"
5	42° 58' 44.23"	25° 44' 48.58"
6	42° 58' 44.09"	25° 44' 48.89"
7	42° 58' 45.18"	25° 44' 45.47"
8	42° 58' 45.20"	25° 44' 48.45"
9	42° 58' 45.23"	25° 44' 48.61"
10	42° 58' 45.07"	25° 44' 47.00"
11	42° 58' 45.37"	25° 44' 48.85"
12	42° 58' 46.011"	25° 44' 48.86"
13	42° 58' 45.86"	25° 44' 47.02"
14	42° 58' 45.21"	25° 44' 48.81"
15	42° 58' 46.56"	25° 44' 48.01"
16	42° 58' 45.09"	25° 44' 48.08"
17	42° 58' 45.40"	25° 44' 48.17"

ЛЕГЕНДА:

- ① - отвеждане на канализационните води към ПСОВ - тръба Φ 300 мм
 - ② - вградена ПСОВ
 - ③ - отвеждане на пречистените води в р. Веселина дължина на тръбата 35 м и диаметър Φ 300 мм
 - ④ - площ за промяна предназначението на земята - 214 м²
 - ⑤ - граници на сервитута - съгласно чл.68, ал. 4 от Наредба № 7 (ПНУОВТУЗ)
-  - сервитут с площ 204 м²
 - тръба Φ 300 мм
 - площ за промяна на предназначението
- б - Номер на чупка на площ за промяна на предназначението, съоръжение или сервитут

автор на проекта:
НЕФИА ООД



Обект: Вътрешна канализационна мрежа с ПСОВ в Копиновски манастир "Св. Никола" в част от ПИ № 10353.159.1 в землището на с. Волчево, общ. В. Търново,


Възложител: "ВЕЛИКОТЪРНОВСКА СВЕТА МИТРОПОЛИЯ"

ПРОЕКТО-ПРЕДЛОЖЕНИЕ ЗА ИЗМЕНЕНИЕ НА КККР НА ЗЕМЛИЩЕ С. ВЕЛЧЕВО (одобрена със заповед № РД 18-748/24.01.2017 на АГКК)

Част: Геодезия

Фаза: Предложение за ПУП - Парцеларен план

проектант:

 Сесия: ГИГ Честна декларация за отсъствие на конфликт на интереси	НАМАЛЯВА ИЛИ НЕМАЛЯВА КВАЛИФИКАЦИОННОТО ПРОФИЛИРАНЕ ПЛАНА ПРОЕКТАНТЕКА ПРАСОКОСОБНОСТ
	Регистрационен № 07552 ИНЖ. ИВАИЛ ГЕОСЛОВ ИЛИАНОВ
ПОДПИС: _____ ЗАМЕС ОБЩИНСКИ СЪВЕТАР НА С. ВЕЛЧЕВО	