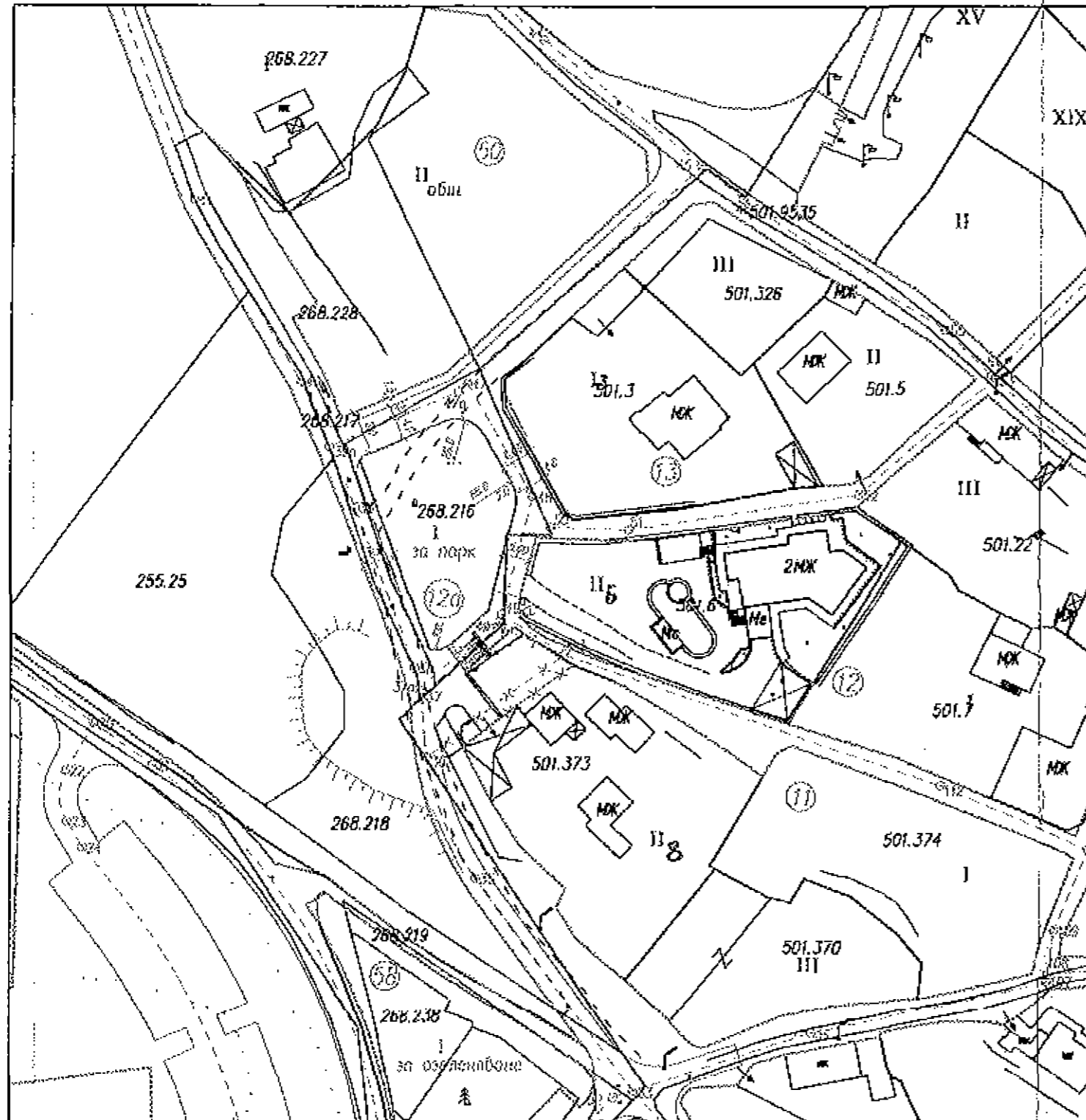
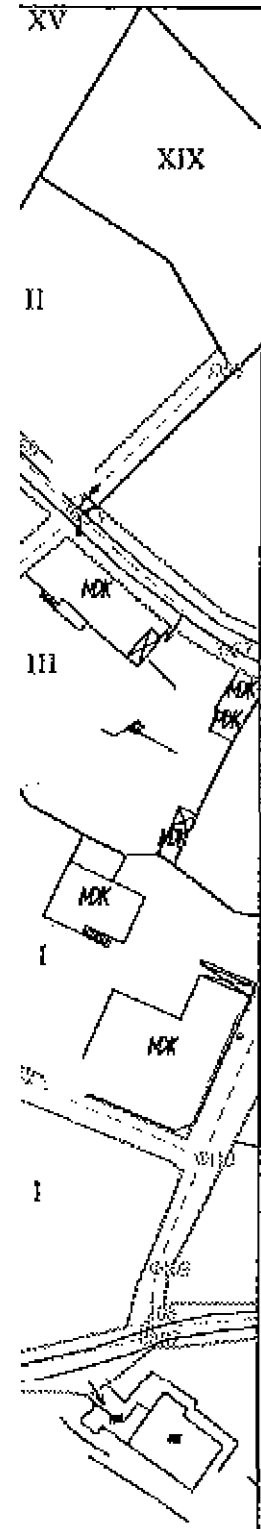


ЧИ НА ПУП - ПЛАН ЗА РЕГУЛАЦИЯ
М 1:1 000



ЧАСТИЧНО ИЗМЕНЕНИЕ на ПУП
ПЛАН ЗА РЕГУЛАЦИЯ
за ПРОМЯНА ПРЕДНАЗНАЧЕНИЕТО НА
ЗЕМЕДЕЛСКАТА ЗЕМЯТА на ПИ 268.216 в "ЗА ПАРК"
и ПРОМЯНА НА УЛИЧНАТА РЕГУЛАЦИЯ за имота,
с. АРБАНАСИ, ОБЩИНА ВЕЛИКО ТЪРНОВО

М 1:1 000



ИНЖЕНЕРСТВО НА КУЛТУРАТА
СЪГЛАСУВАНА
по чл. 64, ал. 1 от ЗЗК и във
съответствие с Типово стандартно
на БНПКИ предвидените
технически изисквания.

Засвидетелстване:
322-111-74/30.06.16

[Handwritten signature]

Площ на ПИ 268.216 по действаща кадастрална карта за промяна предназначението - 1 142 м²
Площ на УПИ II, кв. II по действащ регулационен план - 1 654 м²
Площ на ПИ 501.373 по действаща кадастрална карта - 1 811 м²
Площ на новообразуван УПИ I "За парк", кв. 12а - 748 м²
Площ на УПИ II, кв. II след изменение на регулационния план - 1 811 м²

 Инженер ТПЕ Член на професионална асоциация ПРОЕКТАНТ	КАМАК НА ИТМОЛЕНТИТЕ В РАЙОННОТО ПРОЕКТИРАНЕ ПЛАН ЗА ПРОЕКТИРОВАНЕ НА КУЛТУРАТА
	Регистрационен № 03365 Инж. ТИХОМИР СТЕФАНОВ ПАНОВ
Проектант	Проектант: <i>[Signature]</i> Инж. ТИХОМИР СТЕФАНОВ ПАНОВ


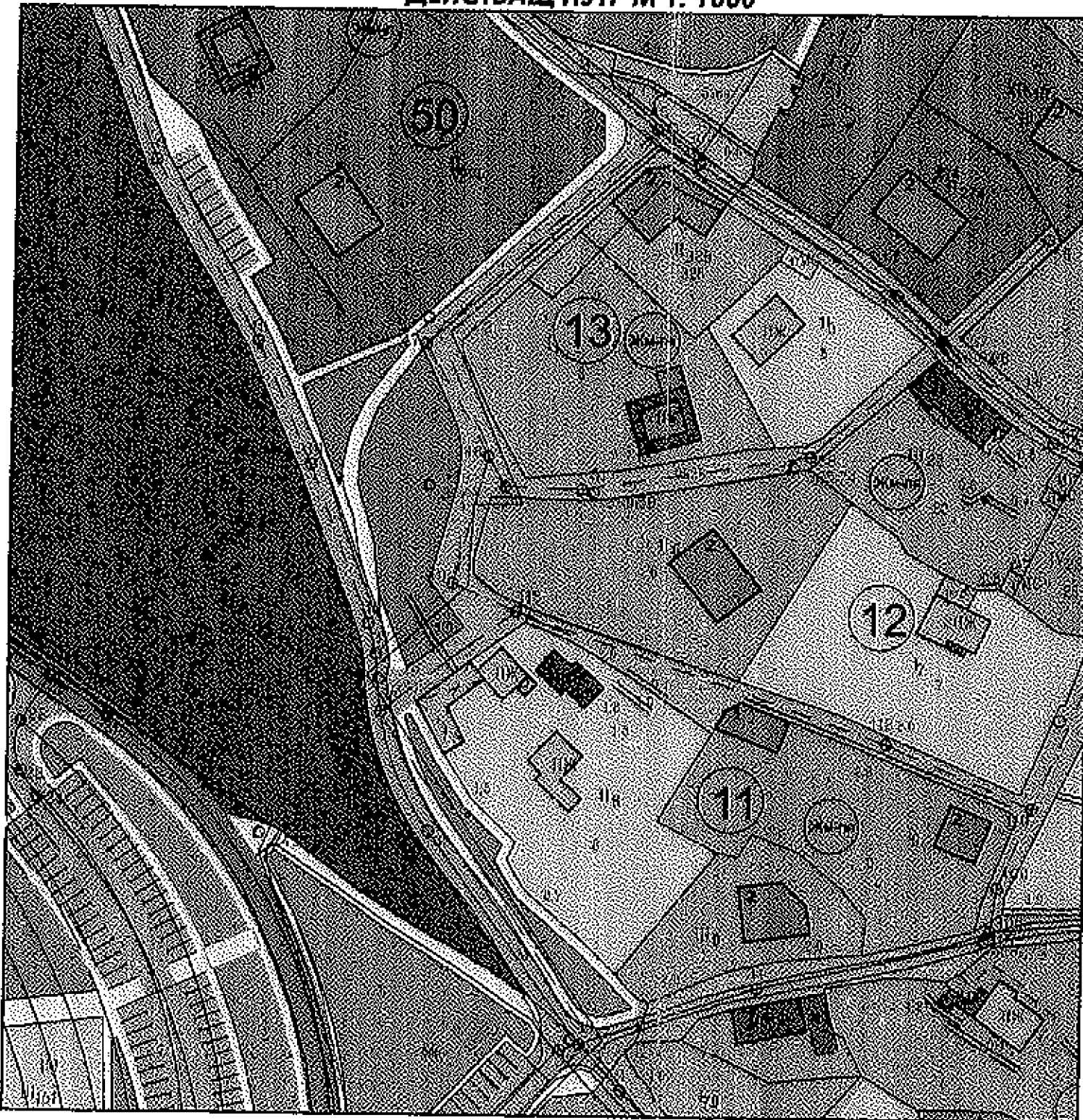
Възложител: *[Signature]*
 ПЕТЪР КОВАЧЕВ
 В. ТЪРНОВО

ЧИ на ПУП - ПЛАН ЗА ЗАСТРОЯВАНЕ
за ПРОМЯНА ПРЕДНАЗНАЧЕНИЕТО НА ЗЕМЕДЕЛСКАТА ЗЕМЯТА на ПИ 268.216 В "ЗА ПАРК"
и ПРОМЯНА НА УЛИЧНАТА РЕГУЛАЦИЯ ЗА ИМОТА, с. АРБАНАСИ, ОБЩИНА ВЕЛИКО ТЪРНОВО

РЗИ-В. ТЪРНОВО
 СЪГЛАСУВА СВИ
 Изх. № 123-20-1007/10
 Директор/п/п
 Д-р Евгения Недева

ДЕЙСТВАЩ ПУП М 1:1000

ЧИ НА ПУП - ПЛАН ЗА ЗАСТРОЯВАНЕ М 1:1000



ЛЕГЕНДА

УСТРОЙСТВЕНИ ЗОНИ И РЕЖИМИ

- УСТРОЙСТВЕНА ЗОНА ПРИЛЕЖАЩА НА ИСТОРИЧЕСКОТО ЯДРО
- ПЕРИФЕРНА УСТРОЙСТВЕНА ЗОНА

УРЕГУЛИРАНИ ПОЗЕМЛЕНИ ИМОТИ С УСТАНОВЕНО ПРЕДНАЗНАЧЕНИЕ

- УРЕГУЛИРАН ПОЗЕМЛЕН ИМОТ НА СГРАДА - ПАМЕТНИК НА КУЛТУРАТА

УЛИЧНА МРЕЖА

- ГЛАВНА УЛИЦА
- СЪБИРАТЕЛНА УЛИЦА
- СЪБИРАТЕЛНИ УЛИЦИ В ЗОНА С КИН
- ОБСЛУЖВАЩИ УЛИЦИ И ПАРКИНГИ
- ПЕШЕХОДНИ ПЛОЩИ И ТРОТОАРИ

ОЗЕЛЕНЯВАНЕ

- ЗЕЛЕНИНА ЗА ШИРОКО ОБЩЕСТВЕНО ПОЛЗВАНЕ
- КРАЙСЕЛИЩЕН ЛЕСОПАРК

ВИДОВЕ СГРАДИ

- СГРАДИ ПАМЕТНИЦИ НА КУЛТУРАТА
- ИЗЧЕЗНАЛА ЖИЛИЩНА СГРАДА - ПАМЕТНИК НА КУЛТУРАТА ЗА ВЪЗСТАНОВЯВАНЕ



- ЖИЛИЩНИ СГРАДИ СЪЩЕСТВУВАЩИ
- НОВА ЖИЛИЩНА СГРАДА НА МЯСТОТО НА ИЗЧЕЗНАЛА СТАРА СГРАДА
- НОВОПРОЕКТИРАНИ ЖИЛИЩНИ СГРАДИ - МАКСИМАЛНО ЗАСТРОИТЕЛНО ПЕТНО
- ГРАНИЦА НА ИСТОРИЧЕСКОТО ЯДРО

СЪГЛАСУВАМ

на чл. 56, ал. 1 от ЗКЗ и във връзка с чл. 56, ал. 2 от ЗКЗ
 Проект: 123-20-1007/10
 Засяга с площ: 1000 кв. м
 Проект: 123-20-1007/10
 Възложител: