

ДО
ВЕЛИКОТЪРНОВСКИ
ОБЩИНСКИ СЪВЕТ
гр.ВЕЛИКО ТЪРНОВО

ОБЩИНА В.ТЪРНОВО	
Пощ. код 5000	
РЕГИСТРАЦИОНЕН ИНДЕКС И ДАТА	
09-00-0000	06.12.18

ВЕЛИКОТЪРНОВСКИ ОБЩИНСКИ СЪВЕТ
РЕГИСТРАЦИОНЕН ИНДЕКС И ДАТА
B.Nº2585/06.12.18

12: ПК по УТТМ - 600
ПК по ЗПООС

ДОКЛАД

06.12.18г

от инж. ДАНИЕЛ ПАНОВ
КМЕТ НА ОБЩИНА ВЕЛИКО ТЪРНОВО

ОТНОСНО: Одобряване на Проект за Подробен устройствен план – Парцеларен план за елементите на техническа инфраструктура (противосвлачищно съоръжение) за реализиране на обект: „Извършване на проектно-проучвателни работи и изготвяне на проект за укрепителни мероприятия на свлачище VTR 04.10447.28 над ул. „Трапезица“ (северно от хълм „Трапезица“), гр. Велико Търново за част от ПИ №10447.156.55 по КК и КР на гр. В. Търново

УВАЖАЕМИ ОБЩИНСКИ СЪВЕТНИЦИ,

Община Велико Търново е възложител на инвестиционен проект за обект: „Извършване на проектно-проучвателни работи и изготвяне на проект за укрепителни мероприятия на свлачище VTR 04.10447.28 над ул. „Трапезица“ (северно от хълм „Трапезица“), гр. Велико Търново за част от ПИ №10447.156.55 по КК и КР на гр. В. Търново.

Извършени са проучвания и измервания във връзка с изготвяне на инвестиционните проекти по части: конструкции, геодезия и геология. Към изготвената проектна документация са приложени: становище на „ГЕОЗАЩИТА ПЛЕВЕН“ ЕООД (изх.№132/07.07.2016г.) от извършен инженерно-геоложки оглед на активизация на регистрирано свлачище с рег.№ VTR 04.10447.28 в района над ул. „Трапезица“ (северно от хълм „Трапезица“), гр.Велико Търново и писмо изх.№08-00-471/26.07.2016г. на МРРБ-София.

Съгласно данните от извършеното геодезическо заснемане и тези от работния проект, е установено частично разполагане на предвидените за изграждане геозащитни съоръжения – анкери от пилотно-анкерната укрепителна система и другите необходими съоръжения в част от ПИ №10447.156.55 - горска територия по КК и КР на гр. В. Търново, горска територия с НТП: друг вид дървопроизводителна гора, собственик: ДАГ-ДЛС (държавна собственост). Издадено е положително решение №ВТ-20-ОС/2018г. за преценяване на вероятната степен на отрицателно въздействие върху защитени зони с писмо изх.№1089/12.06.2018г. на РИОСВ-Велико Търново, относно инвестиционното предложение за обекта.

В тази връзка съгласно указания, дадени в писмо на МРРБ-София - изх.№03-01-7/21.01.2015г. и допълнени с писмо изх.№03-01-7/24.02.2016г. на МРРБ-гр. София, е необходимо да се изготви Проект за подробен устройствен план – Парцеларен план за разполагане на противосвлачищните съоръжения – предвидените анкери от пилотно-анкерната укрепителна система, попадащи извън обхвата на пътя. За отпочване на процедурата са представени писма: изх.№304/23.01.2018г. на ТП Държавно горско стопанство „Болярка“ – Велико Търново и скица №15-38561-22.01.2018г. и изх.№358/26.01.2018г. на РДГ-Велико Търново. Изготвено е техническо задание, подписано от възложителя и Проектопредложение за ПУП-Парцеларен план.

С Решение №1179 от Протокол №45 от проведено заседание на 26.07.2018г. на Общински съвет – Велико Търново, е одобрено изготвеното техническо задание, подписано от възложителя и дадено съгласие за изготвяне на проектно предложение за ПУП-Парцеларен план.

С Решение №1158 от Протокол №45 от проведено заседание на 26.07.2018г. на Общински съвет – Велико Търново, обектът е обявен за общински обект от първостепенно значение.

Проектът е съгласуван с БТК ЕАД-Писмо № 08-00-2429/15.11.2018 г.

Съгласно данните по проектопредложението се засяга

- Част от Поземлен имот №10447.156.55 по КК и КР на гр. В. Търново, горска територия с НТП: друг вид дървопроизводителна гора, собственик: ДАГ-ДЛС (държавна собственост) с площ 1 567.00 кв.м.

Съгласно изискванията на чл.128 ал.1 от Закона за устройство на територията, Проектът за ПУП – Парцеларен план, е обявен на заинтересуваните страни (ДВ бр.68/17.08.2018 г. и в „Борба“ бр.171/11.09.2018г., сайта на община В. Търново и определените за обявяване места в сградата на общината). В законоустановения срок не са постъпили възражения.

С Решение №112 по Протокол № 9 на ЕСУТ на Община Велико Търново от проведено заседание на 17.10.2018г., проектната документация е разгледана и приета.

Предвид гореизложеното, предлагам Великотърновския общински съвет да вземе следното

РЕШЕНИЕ :

На основание чл.21, ал.1, т.11 от ЗМСМА, чл.129, ал.1 от ЗУТ във връзка с чл.110, ал.1, т.5 от ЗУТ и Решение №112 по Протокол № 9 на ЕСУТ на Община Велико Търново от проведено заседание на 17.10.2018 г., Великотърновският общински съвет одобрява:

Подробен устройствен план – Парцеларен план за елементите на техническа инфраструктура (противосвлачищно съоръжение) за реализиране на обект: „Извършване на проектно-проучвателни работи и изготвяне на проект за укрепителни мероприятия на свлачище VTR 04.10447.28 над ул. „Трапезица“ (северно от хълм „Трапезица“), гр. Велико Търново за имот, представляващ:

- Част от Поземлен имот №10447.156.55 по КК и КР на гр. В. Търново, горска територия с НТП: друг вид дървопроизводителна гора, собственик: ДАГ-ДЛС (държавна собственост) с площ 1 567.00 кв.м (УПИ I-за техническа инфраструктура).

На основание чл.215 ЗУТ решението подлежи на обжалване в 30-дневен срок от обнародването в „Държавен вестник“ чрез Община Велико Търново пред Великотърновския административен съд.

инж. ДАНИЕЛ ПАНОВ
Кмет на Община Велико Търново



Съгласували:

проф. Г. Камарашев – Зам. кмет в Община Велико Търново

инж. Д. Кечев – Директор дирекция „СУТ“

арх. Н. Малаков – гл. архитект на Община Велико Търново

Десислава Йонкова - Директор Дирекция "ПОУС"

Инж. Валентина Миткова-началник отдел "ТР"

Изготвил:

Цветозара Иванова – гл. експерт „ТР“, дирекция „СУТ“

До

Община Велико Търново

пл. „Майка България“ № 2

гр. Велико Търново

Съгласувателно становище

Относно: Заявление с вх. № 4901-105/29.10.2018 г. касаещо:

ОБЕКТ: Проект за подробен устройствен план – парцеларен план за елементите на техническата инфраструктура (противосвлачищно съоръжение) за част от ПИ с идентификатор № 10447.156.55 по КККР на гр. Велико Търново за обект: Извършване на проектно-проучвателни работи и изготвяне на проект за укрепителни мероприятия на свлачище VTR 04.10447.28 над ул. "Трапезица" (северно от хълм "Трапезица"), гр. Велико Търново

УВАЖАЕМИ ГОСПОЖИ И ГОСПОДА,

"Българска телекомуникационна компания" ЕАД (**БТК**) съгласува входираната проектна документация при следните условия и препоръки:

1. Подземната електронна съобщителна мрежа, собственост на **БТК**, е нанесена схематично върху приложената ситуация в син цвят.
2. Съгласуваната проектна документация е с едногодишен срок на валидност, считано от датата на съгласувателния печат.
3. Всички мерки, касаещи опазване, реконструкция или изместване на засегнатата съобщителната мрежа, да се извършат при спазване изискванията на чл.64, ал.5, чл.67, ал.2, чл.73 от Закон за устройство на територията (ЗУТ) и чл.60, ал.1 от Закон за електронните съобщителни мрежи и физическа инфраструктура (ЗЕСМФИ).
4. Да се спазват изискванията на Наредба № 8 от 1999 г. за правила и норми за разполагане на технически проводни и съоръжения в населени места и Наредба № 5 от 2009 г., указваща сервитутите на електронните съобщителни мрежи, съоръжения и свързаната с тях инфраструктура.
5. Опазването на Мрежата, нейната реконструкция или изместване, да се извърши изцяло от **Възложителя** за негова сметка, но на името и в полза на **БТК**.
6. Преди започване на изкопни работи да се осигури представител на **БТК** на посочения телефон за контакт, за доуточняване местоположението и конфликтните участъци (местата на пресичане и сближаване) на съобщителната мрежа. За тази цел, в срок, не по – малък от **3 работни дни** преди започване на изкопни работи

Възложителят уведомява **Дружеството** за необходимостта от трасиране на мрежата, както следва:

✓ По телефон:

- тел.123 – за клиенти от мрежата на **БТК** (с търговска марка „Vivacom“);
- 070017000 (2 – фиксирани услуги) - за клиенти на другите оператори;



- телефон за връзка, необходим при предаване и/или получаване на оперативна информация за движението на съответните екипи на **БТК** и оказване на съдействие в тази връзка: 02/9496569;
 - ✓ На електронен адрес:
 - FSCC-cs@vivacom.bg
7. Строителните работи по опазване, реконструкция или изместване на Мрежата следва да бъдат извършени по реда на ЗУТ, с квалифицирани кадри и съобразно техническите изисквания и нормативи за изграждане на електронни съобщителни мрежи.
8. **Възложителят** отговаря в пълен размер за всички вреди настъпили в процеса или по повод на Строителството, включително за нанесени щети на Мрежата, съоръжения, оборудване и друга собственост на **БТК**, в това число в случай на кражба и/или всяко друго противоправно посегателство от известни/неизвестни лица, както и за пропуснати ползи, включително, но не само загуба от трафик, както и в случай на изпълнение на строежа, който не е разрешен от компетентните органи по надлежния ред.
9. Съгласно разпоредбите на чл.163, ал.3 от ЗУТ, в случай на причиняване на повреди, на съществуваща мрежа, **Изпълнителя** носи имуществена отговорност за причинени щети и пропуснати ползи от свои виновни действия или бездействия.
10. Обръщаме Ви внимание, че прекъсването или повреждането на съществуваща телекомуникационна мрежа е наказуемо съобразно чл.216, ал.5 и чл.347 от Наказателния кодекс на Република България.
11. **Съгласувателното становище е неразделна част от съгласуваната проектна документация.**

В очакване сме на успешна съвместна работа и ползотворно сътрудничество и в бъдеще.

За допълнителна информация и координация:

тел. 062/633 030; 0878 404 298 – инж. Васил Василев

e-mail: vasil.nikolov.vasilev@vivacom.bg

С уважение:

Васил Василев
Старши специалист „Строителен режим“

ОБЩИНА ВЕЛИКО ТЪРНОВО
ЕКСПЕРТЕН СЪВЕТ ПО УСТРОЙСТВО НА ТЕРИТОРИЯТА

Препис - извлечение от Протокол № 9
от 17.10.2018г. на Експертен съвет
по Устройство на територията при
община Велико Търново, Решение № 112

По т.10. Проект за подробен устройствен план - парцеларен план за елементите на техническата инфраструктура (противосвлачищно съоръжение) за част от ПИ с идентификатор № 10447.156.55 по КККР на гр. Велико Търново за обект: „Извършване на проектно-проучвателни работи и изготвяне на проект за укрепителни мероприятия на свлачище VTR04.10447.28 над ул. „Трапезица“ (северно от хълм „Трапезица“), гр. Велико Търново.

Вносител - Община Велико Търново

Проектант - инж. Валентина Миткова

Докладва - инж. Валентина Миткова

Становище изрази: инж. Васил Василев - представител на БТК ЕАД

В резултат на разглеждане на проектните материали и станалите разисквания Експертният съвет по устройство на територията взе следното

Р Е Ш Е Н И Е: № 112

Приема и предлага Великотърновския общински съвет да одобри на основание чл.21, ал.1, т.11 от ЗМСМА, чл.129, ал.1 от ЗУТ, във връзка с чл.110, ал.1, т.5 от ЗУТ:

1.ПУП - Парцеларен план за елементите на техническата инфраструктура (противосвлачищно съоръжение) за обект: „Извършване на проектно-проучвателни работи и изготвяне на проект за укрепителни мероприятия на свлачище VTR04.10447.28 над ул.„Трапезица“ (северно от хълм „Трапезица“), гр. Велико Търново“:

- част от поземлен имот № 10447.156.55 по КККР на гр. Велико Търново, горска територия, с начин на трайно ползване „друг вид дървопроизводителна гора“, собственост на ДАГ-ДЛС /държавна собственост/, с площ 1 567.00кв.м (УПИ I-за техническа инфраструктура).

Предложението да се внесе лед съгласуването на проекта с БТК ЕАД.

Подписали:

Председател: /п/

/арх. Николай Малаков/

Членове: /п/

Техн. секретар: /п/

/Цветомира Къосева/

Вярно при Община Велико Търново.

ОБЩИНА ВЕЛИКО ТЪРНОВО

ДИРЕКЦИЯ "СТРОИТЕЛСТВО И УСТРОЙСТВО НА ТЕРИТОРИЯТА"

А К Т

Днес, 15.10.2018 год., Арх.Николай Малаков– гл.архитект на Община Велико Търново, съставих настоящия акт в присъствието на инж. Валентина Миткова на длъжност началник отдел "Териториално развитие" в дирекция "СУТ" и Теменужка Герева-главен експерт в дирекция "СУТ", за следното:

Допуснато е проучване за изработване на проект за Проект за Подробен устройствен план -Парцеларен план за елементите на техническа инфраструктура (противосвлачищно съоръжение) за реализиране на обект: „Извършване на проектно-проучвателни работи и изготвяне на проект за укрепителни мероприятия на свлачище VTR 04.10447.28 над ул.“Трапезица“ (северно от хълм „Трапезица“), гр. Велико Търново за част от ПИ №10447.156.55 по КК и КР на гр. В. Търново.“

, за което в дирекцията е заведена преписка, която прегледах и

К О Н С Т А Т И Р А Х :

Преписката е проучена и обявена в ДВ бр.68/17.08.2018 г.,в.Борба бр.171/11.09.2018г.,табло ЦУИГ/20.08.2018 г. и интернет страница на Община Велико Търново/20.08.2018 г, заинтересованите лица са запознати със същата.Няма постъпили възражения.

СЪСТАВИЛ АКТА:.....!

/арх.Николай Малаков/

ПРИСЪСТВАЛИ:

1.....

/инж.В.Миткова/

2....

/Т.Герева/

ОБЩИНА ВЕЛИКО ТЪРНОВО

ПРОЕКТ: ПОДРОБЕН УСТРОЙСТВЕН ПЛАН

- ПАРЦЕЛАРЕН ПЛАН

за елементите на техническата инфраструктура

(противосвлачищно съоръжение) за

част от ПИ с идентификатор №10447.156.55

по КК и КР на гр.В.Търново


ОБЕКТ: „Извършване на проектно-проучвателни работи и изготвяне на проект за укрепителни мероприятия на свлачище VTR 04.10447.28 над ул.„Трапезица“ (северно от хълм „Трапезица“), гр.Велико Търново

ФАЗА: ГРАДОУСТРОЙСТВО

НАСЕЛЕНО МЯСТО: ГР. ВЕЛИКО ТЪРНОВО

ВЪЗЛОЖИТЕЛ: ОБЩИНА ВЕЛИКО ТЪРНОВО

Изготвил **служебно:**

	ИМАМА ПРАВО КОМЕРЦИАЛНО И ИНВЕСТИЦИОННО ПРОЕКТИРАНЕ
	ИНТСКА ПРАВОСПОСОБНОСТ
Секция: инж. В. Миткова	регистрационен № 12315
г.г.г.	инж. ВАЛЕНТИНА МИТКОВА
Част от проект... по удостоверение... за ПП	ПОДПИС
	ВАЖНО СЪОБЩЕНИЕ: УДОСТОВЕРЕНИЕ ЗА ПП ЗА ТЕКУЩАТА ГОДИНА

м.юли 2018г.

гр.Велико Търново

ОБЯСНИТЕЛНА ЗАПИСКА

Проектна ситуация:

Община Велико Търново е възложител на инвестиционни проекти за обект: „Извършване на проектно-проучвателни работи и изготвяне на проект за укрепителни мероприятия на свлачище VTR 04.10447.28 над ул.„Трапезица“ (северно от хълм „Трапезица“), гр.Велико Търново . Съгласно данните от извършеното геодезическо заснемане и тези от работния проект, е установено частично разполагане на предвидените за изграждане геозащитни съоръжения - анкери от пилотно-анкерната укрепителна система и другите необходими съоръжения в ПИ №10447.156.55 по КК и КР на гр.В.Търново, горска територия с НТП: друг вид дървопроизводителна гора, собственик: ДАГ-ДЛС (държавна собственост). В тази връзка съгласно указания, дадени в писмо на МРРБ-София - изх.№03-01-7/21.01.2015г. и допълнени с писмо изх.№03-01-7/24.02.2016г. на МРРБ-гр.София, е необходимо да се изготви Проект за подробен устройствен план - Парцеларен план за разполагане на противосвлачищните съоръжения - предвидените анкери от пилотно-анкерната укрепителна система, попадащи извън обхвата на пътя. За отпочване на процедурата са представени писма: изх.№304/23.01.2018г. на ТП Държавно горско стопанство „Болярка“ - Велико Търново и скица №15-38561-22.01.2018г. и изх.№358/26.01.2018г. на РДГ-Велико Търново.

Проектът за ПУП - Парцеларен план /ПП/ за разполагане на противосвлачищните съоръжения - предвидените анкери от пилотно-анкерната укрепителна система, следва да се изработи съгласно изискванията на Наредба №8 от 14 юни 2001г. за обема и съдържанието на устройствените планове.

Проектно решение:

Обхватът на проектната разработка е разположен изцяло върху територия на землището на гр.Велико Търново и засяга част от ПИ №10447.156.55 - горска територия по КК и КР на гр.В.Търново, горска територия с НТП: друг вид дървопроизводителна гора, собственик: ДАГ-ДПС (държавна собственост).

Към изготвената проектна документация е приложено становище на „ГЕОЗАЩИТА ПЛЕВЕН“ ЕООД от извършен инженерно-геоложки оглед на: активизация на регистрирано свлачище с рег.№ VTR 04.10447.28 в района над ул.„Трапезица“ (северно от хълм „Трапезица“), гр.Велико Търново.

С Решение №1179 от Протокол №45 от заседание на Общински съвет-Велико Търново, проведено на 26.07.2018г. е одобрено техническо задание и дадено съгласие за изработване на ПУП - Парцеларен план. С Решение №1158 от Протокол №45 от заседание на Общински съвет-Велико Търново, проведено на 26.07.2018г., обект: : „Извършване на проектно-проучвателни работи и изготвяне на проект за укрепителни мероприятия на свлачище VTR 04.10447.28 над ул.„Трапезица“ (северно от хълм „Трапезица“), гр.Велико Търново, е обявен за общински обект от първостепенно значение.

Към изготвената проектна документация са приложени: становище на „ГЕОЗАЩИТА ПЛЕВЕН“ ЕООД (изх.№132/07.07.2016г.) от извършен инженерно-геоложки оглед на активизация на регистрирано свлачище с рег.№ VTR 04.10447.28 в района над ул.„Трапезица“ (северно от хълм „Трапезица“), гр.Велико Търново и писмо изх.№08-00-471/26.07.2016г. на МРРБ-София.

Община Велико Търново е възложител на инвестиционен проект на база извършени проучвания и измервания. Изготвени са инвестиционни проекти: части: конструкции, пътна, геодезия, геология, извършени са прединвестиционни проучвания и същите определят обхвата на реализиране на обекта.

Издадено е положително решение №ВТ-20-ОС/2018г. за преценяване на вероятната степен на отрицателно въздействие върху защитени зони с писмо изх.№1089/12.06.2018г. на РИОСВ-Велико Търново, относно инвестиционното предложение за обекта.

Изготвеният Проект за Подробен устройствен план - Парцеларен план предвижда:

- Образуване на УПИ I-за техническа инфраструктура, като част от Поземлен имот №10447.156.55 по КК и КР на гр.В.Търново, горска територия с НТП: друг вид дървопроизводителна гора, собственик: ДАГ-ДЛС (държавна собственост) с площ 1 567.00 кв.м.

Към проектната документация са приложени:
Проект за ПУП - Парцеларен план в М 1: 1 000
Трасировъчен план с трасировъчни данни в М 1: 1 000

Проектът за изменение е съобразен с изискванията на Закона за устройство на територията и Наредба №8/ 14.07.2001г. на обема и съдържанието на устройствените планове.

Изготвен служебно:

	КАМАРА НА ИНЖЕНЕРИТЕ В ИНВЕСТИЦИОННОТО ПРОЕКТИРАНЕ
	ПЪЛНА ПРОЕКТАНТСКА ПРАВОСПОСОБНОСТ
Секция: /	Регистрационен № 12315
инж. В. Миткова	инж. ВАЛЕНТИНА МИТКОВА
ггг	
Местни на проекта:	
Удостоверение	ДАГ-ДЛС
№ ПП	ВАЖИ С ВАЛИДНО УДОСТОВЕРЕНИЕ ЗА ПОП ЗА ТЕКУЩАТА ГОДИНА

Препис-извлечение от Протокол № 45
от заседание на Общински съвет,
проведено на 26.07.2018 година

ОТНОСНО: Определяне на обект от първостепенно значение по реда на ЗОС


РЕШЕНИЕ № 1158

1. На основание чл.21 ал.1 т.12 от ЗМСМА, чл.8 ал.9 т.6 от ЗОС, във връзка с §1 т.6 от ДР на ЗОС, Великотърновски общински съвет допълва Годишната програма за управление и разпореждане с имоти – общинска собственост за 2018 г., като определя за общински обект от първостепенно значение Проект за Подробен устройствен план – Парцеларен план за елементите на техническа инфраструктура (противосвлачищно съоръжение) за реализиране на обект: „Извършване на проектно-проучвателни работи и изготвяне на проект за укрепителни мероприятия на свлачище VTR 04.10447.28 над ул. „Трапезица“ (северно от хълм „Трапезица“), гр. Велико Търново за част от ПИ №10447.156.55 по КК и КР на гр. Велико Търново.

ВЯРНО:

/М. Филицова/

ВЯРНО
ОРИГИНАЛ



ВЕНЦИСЛАВ СИРДОНОВ
ПРЕДСЕДАТЕЛ
ОБЩИНСКИ СЪВЕТ



Препис-извлечение от Протокол № 45
от заседание на Общински съвет,
проведено на 26.07.2018 година

ОТНОСНО: Одобряване на техническо задание и даване на разрешение за изработване на Проект за Подробен устройствен план – Парцеларен план за елементите на техническа инфраструктура (противосвлачищно съоръжение) за реализиране на обект: „Извършване на проектно-проучвателни работи и изготвяне на проект за укрепителни мероприятия на свлачище VTR 04.10447.28 над ул.„Трапезица“ (северно от хълм „Трапезица“), гр.Велико Търново за част от ПИ №10447.156.55 по КК и КР на гр.В.Търново

РЕШЕНИЕ № 1179

На основание чл.21, ал.1, т.11 от ЗМСМА, чл.124-а, ал.1 във връзка с ал.5 ЗУТ, чл.124-б, ал.1 ЗУТ, чл.125, ал.1 ЗУТ, Великотърновският общински съвет:

1.Одобрява техническо задание за изработване на Подробен устройствен план – Парцеларен план за елементите на техническа инфраструктура (противосвлачищно съоръжение) за реализиране на обект: „Извършване на проектно-проучвателни работи и изготвяне на проект за укрепителни мероприятия на свлачище VTR 04.10447.28 над ул.„Трапезица“ (северно от хълм „Трапезица“), гр.Велико Търново за имот, представляващ:

- Част от Поземлен имот №10447.156.55 по КК и КР на гр.В.Търново, горска територия с НТП: друг вид дървопроизводителна гора, собственик: ДАГ-ДЛС (държавна собственост) с площ 1 567.76 кв.м (УПИ I-за техническа инфраструктура).

2.Дава съгласие за изработване на Подробен устройствен план – Парцеларен план за елементите на техническа инфраструктура (противосвлачищно съоръжение) за реализиране на обект: „Извършване на проектно-проучвателни работи и изготвяне на проект за укрепителни мероприятия на свлачище VTR 04.10447.28 над ул.„Трапезица“ (северно от хълм „Трапезица“), гр.Велико Търново за имот, представляващ:

- Част от Поземлен имот №10447.156.55 по КК и КР на гр.В.Търново, горска територия с НТП: друг вид дървопроизводителна гора, собственик: ДАГ-ДЛС (държавна собственост) с площ 1 567.76 кв.м (УПИ I-за техническа инфраструктура).

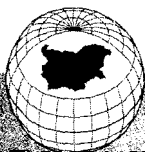
ВЯРНО:
/М. Филипова/



ВЕНИМЛАВ СПИРДОНОВ
ПРЕДСЕДАТЕЛ
ОБЩИНСКИ СЪВЕТ



ВЯРНО С
ОРИГ НА!



**АГЕНЦИЯ ПО ГЕОДЕЗИЯ,
КАРТОГРАФИЯ И КАДАСТЪР**

СЛУЖБА ПО ГЕОДЕЗИЯ, КАРТОГРАФИЯ И КАДАСТЪР - ГР. ВЕЛИКО ТЪРНОВО

5000, ПОЩЕНСКА КУТИЯ – 331, Бул. "Цар Т.СВЕТОСЛАВ" №59, 062/622536; 623889,
veliko.tarnovo@cadastre.bg, БУЛСТАТ:130362903

София 1618, кв. Павлово, ул. Мисала №1
ТЕЛ.: 02/818 83 83, ФАКС: 02/958 31 31
ACAD@CADASTRE.BG • WWW.CADASTRE.BG

**СКИЦА НА ПОЗЕМЛЕН ИМОТ
№ 15-38561-22.01.2018 г.**

Поземлен имот с идентификатор **10447.156.55**

Гр. Велико Търново, общ. Велико Търново, обл. Велико Търново
По кадастралната карта и кадастралните регистри, одобрени със Заповед РД-18-86/19.09.2008 г.
на **ИЗПЪЛНИТЕЛЕН ДИРЕКТОР НА АГКК**

Последно изменение със заповед: КД-14-04-379/20.10.2009 г.

на **НАЧАЛНИК НА СГКК - ВЕЛИКО ТЪРНОВО**

Адрес на поземления имот: местност **ДЕРВЕНЯ**

Площ: **162054 кв.м**

Трайно предназначение на територията: **Горска**

Начин на трайно ползване: **Друг вид дървопроизводителна гора**

Номер по предходен план: **000100**

Съседни: **10447.509.12, 10447.509.28, 10447.509.29, 10447.156.56, 10447.509.36, 10447.156.54,
10447.156.57, 00583.268.79, 00583.268.88, 00583.57.11, 10447.135.34, 10447.135.32, 10447.509.240,
10447.32.16, 10447.32.19, 10447.32.18**

Собственици:

1. **ДАГ-ДЛС**

Няма данни за идеалните части

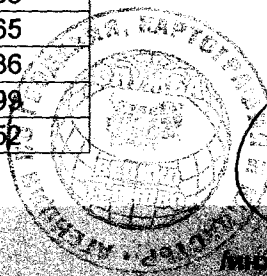
Решение по чл.13, ал.5 от ЗВСГЗГФ № 5006 от 08.05.2000г.

Списък с координатите на точките, определящи границите на поземления имот:

Координатна система БГС2005

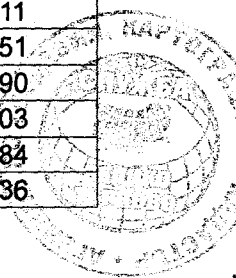
Точка №	Координати	
	X [м]	Y [м]
1.	4773020.75	512633.63
2.	4773008.44	512624.05
3.	4772995.71	512612.30
4.	4772992.97	512609.02
5.	4772983.50	512597.70
6.	4772971.62	512582.22
7.	4772957.93	512549.91
8.	4772957.51	512536.10
9.	4772960.03	512517.84
10.	4772965.12	512498.89
11.	4772970.26	512480.38
12.	4772975.06	512460.32
13.	4772979.25	512441.30
14.	4772979.54	512422.06
15.	4772978.50	512403.73
16.	4772973.97	512385.88
17.	4772965.92	512366.33
18.	4772957.17	512348.65
19.	4772946.19	512331.36
20.	4772935.01	512316.99
21.	4772921.42	512301.52

Скица № 15-38561-22.01.2018 г. издадена въз основа на документ с входящ № 01-25686-22.01.2018 г.



22.	4772907.47	512289.98
23.	4772892.84	512281.90
24.	4772876.82	512273.81
25.	4772862.55	512263.48
26.	4772854.19	512256.72
27.	4772844.90	512243.19
28.	4772833.77	512229.25
29.	4772822.68	512213.72
30.	4772812.85	512198.76
31.	4772802.23	512184.73
32.	4772789.29	512168.80
33.	4772775.56	512154.63
34.	4772759.90	512142.17
35.	4772744.42	512133.58
36.	4772728.03	512123.00
37.	4772727.32	512122.54
38.	4772718.95	512117.08
39.	4772712.03	512112.56
40.	4772696.02	512101.69
41.	4772681.38	512088.86
42.	4772667.48	512079.40
43.	4772655.32	512071.02
44.	4772652.43	512069.04
45.	4772637.10	512057.42
46.	4772621.25	512044.73
47.	4772622.14	512038.14
48.	4772626.72	512004.01
49.	4772627.35	512002.36
50.	4772639.56	511971.00
51.	4772675.15	511879.64
52.	4772718.69	511859.85
53.	4772719.55	511861.03
54.	4772728.05	511857.02
55.	4772732.53	511854.88
56.	4772733.96	511857.30
57.	4772745.24	511850.08
58.	4772744.31	511847.75
59.	4772749.59	511843.40
60.	4772764.36	511836.66
61.	4772773.27	511831.87
62.	4772823.94	511806.64
63.	4772840.02	511798.00
64.	4772863.85	511786.37
65.	4772878.88	511721.58
66.	4772865.94	511712.11
67.	4772851.39	511701.51
68.	4772837.89	511691.90
69.	4772803.33	511670.03
70.	4772803.45	511669.84
71.	4772803.75	511669.36

Скица № 15-38561-22.01.2018 г. издадена въз основа на документ с входящ № 01-25686-22.01.2018 г.



инж. Васела Тодорова

72.	4772804.39	511668.26
73.	4772804.83	511667.50
74.	4772822.33	511641.14
75.	4772827.11	511633.95
76.	4772832.74	511625.48
77.	4772836.43	511620.46
78.	4772839.21	511616.68
79.	4772841.38	511613.71
80.	4772842.60	511612.05
81.	4772847.20	511605.86
82.	4772849.40	511602.79
83.	4772850.82	511600.82
84.	4772854.62	511595.46
85.	4772854.68	511595.37
86.	4772854.80	511595.21
87.	4772854.96	511595.00
88.	4772855.11	511594.79
89.	4772855.25	511594.58
90.	4772855.43	511594.36
91.	4772855.46	511594.32
92.	4772855.48	511594.29
93.	4772855.60	511594.12
94.	4772855.74	511593.92
95.	4772855.75	511593.91
96.	4772855.94	511593.70
97.	4772856.10	511593.49
98.	4772856.14	511593.45
99.	4772856.15	511593.43
100.	4772856.23	511593.32
101.	4772856.46	511593.04
102.	4772856.47	511593.03
103.	4772856.64	511592.82
104.	4772856.81	511592.60
105.	4772857.04	511592.34
106.	4772857.09	511592.28
107.	4772857.14	511592.22
108.	4772857.22	511592.13
109.	4772857.34	511591.97
110.	4772857.52	511591.77
111.	4772857.56	511591.72
112.	4772857.71	511591.56
113.	4772857.88	511591.35
114.	4772858.02	511591.21
115.	4772858.09	511591.14
116.	4772858.24	511590.93
117.	4772858.35	511590.82
118.	4772858.45	511590.72
119.	4772858.57	511590.59
120.	4772858.67	511590.50
121.	4772858.83	511590.33

Скица № 15-38561-22.01.2018 г. издадена въз основа на документ с входящ № 01-25686-22.01.2018 г.

.....
/инж./ Весепа Тодорова /

122.	4772858.98	511590.14
123.	4772859.03	511590.09
124.	4772859.20	511589.96
125.	4772859.26	511589.88
126.	4772859.34	511589.79
127.	4772859.41	511589.71
128.	4772859.55	511589.58
129.	4772859.61	511589.53
130.	4772859.79	511589.33
131.	4772859.92	511589.20
132.	4772860.00	511589.12
133.	4772860.20	511588.91
134.	4772860.39	511588.74
135.	4772860.60	511588.53
136.	4772860.73	511588.40
137.	4772860.80	511588.32
138.	4772861.00	511588.15
139.	4772861.04	511588.12
140.	4772861.18	511587.98
141.	4772861.41	511587.77
142.	4772861.65	511587.57
143.	4772861.70	511587.52
144.	4772861.76	511587.48
145.	4772861.89	511587.36
146.	4772862.03	511587.23
147.	4772862.28	511587.02
148.	4772862.34	511586.97
149.	4772862.44	511586.88
150.	4772862.59	511586.75
151.	4772862.66	511586.68
152.	4772862.72	511586.63
153.	4772862.87	511586.51
154.	4772863.08	511586.34
155.	4772863.30	511586.17
156.	4772863.58	511585.95
157.	4772866.12	511583.86
158.	4772875.80	511575.90
159.	4772885.57	511570.10
160.	4772886.40	511569.60
161.	4772886.89	511569.30
162.	4772893.65	511565.24
163.	4772896.77	511563.37
164.	4772899.23	511561.90
165.	4772904.79	511572.60
166.	4772922.50	511606.78
167.	4772950.10	511596.87
168.	4772955.46	511594.87
169.	4772963.76	511591.89
170.	4772968.22	511590.29
171.	4772970.74	511597.07

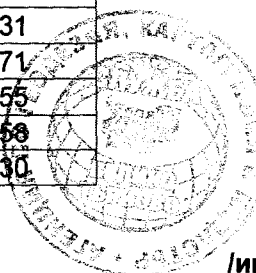
172.	4772999.35	511587.09
173.	4773000.33	511588.39
174.	4773006.04	511593.23
175.	4773006.10	511594.04
176.	4773006.22	511594.92
177.	4773006.22	511595.88
178.	4773005.63	511597.55
179.	4773005.18	511598.59
180.	4773004.70	511599.92
181.	4773004.34	511600.94
182.	4773004.06	511604.32
183.	4772995.02	511616.90
184.	4772994.85	511617.20
185.	4772994.53	511617.64
186.	4772993.85	511618.59
187.	4772990.79	511622.87
188.	4772978.05	511640.68
189.	4772975.76	511670.40
190.	4772975.90	511673.11
191.	4772976.05	511675.74
192.	4772976.65	511687.27
193.	4772977.08	511693.62
194.	4772980.95	511700.98
195.	4772985.58	511709.79
196.	4772986.34	511711.22
197.	4772986.82	511711.35
198.	4772991.64	511712.62
199.	4772992.76	511712.72
200.	4772990.54	511748.34
201.	4772990.66	511748.80
202.	4772996.53	511770.40
203.	4773002.47	511792.82
204.	4773005.30	511802.70
205.	4773007.78	511811.38
206.	4773014.64	511823.13
207.	4773011.49	511823.48
208.	4773001.76	511823.62
209.	4772990.20	511825.12
210.	4772982.31	511829.81
211.	4772979.53	511840.32
212.	4772973.34	511851.41
213.	4772952.99	511883.21
214.	4772942.68	511899.64
215.	4772933.16	511911.67
216.	4772924.23	511926.88
217.	4772915.83	511937.91
218.	4772903.61	511948.30
219.	4772889.90	511953.75
220.	4772877.09	511960.88
221.	4772865.54	511969.73

Скица № 15-38561-22.01.2018 г. издадена въз основа на документ с входящ № 01-25686-22.01.2018 г.

Инж. Веселга Тодфрова

222.	4772863.99	511973.32
223.	4772860.39	511981.73
224.	4772856.27	511991.34
225.	4772849.94	511996.77
226.	4772836.68	511999.71
227.	4772821.90	512004.15
228.	4772811.28	512008.41
229.	4772807.59	512016.02
230.	4772810.77	512025.10
231.	4772818.69	512032.26
232.	4772829.57	512041.04
233.	4772839.41	512052.00
234.	4772845.14	512063.94
235.	4772846.74	512079.89
236.	4772851.69	512095.14
237.	4772862.31	512110.83
238.	4772871.70	512121.04
239.	4772876.77	512128.78
240.	4772880.31	512140.26
241.	4772887.17	512146.70
242.	4772895.85	512149.21
243.	4772902.18	512152.86
244.	4772908.09	512162.79
245.	4772912.03	512177.56
246.	4772919.03	512189.94
247.	4772929.20	512197.73
248.	4772941.73	512202.84
249.	4772952.91	512212.29
250.	4772960.49	512224.13
251.	4772968.41	512237.30
252.	4772979.26	512248.24
253.	4772993.19	512259.98
254.	4773007.41	512267.56
255.	4773015.13	512270.27
256.	4773020.92	512277.60
257.	4773026.37	512291.56
258.	4773032.10	512309.23
259.	4773037.61	512324.96
260.	4773044.58	512341.06
261.	4773047.32	512348.35
262.	4773047.20	512355.18
263.	4773047.93	512369.38
264.	4773052.67	512383.45
265.	4773060.60	512397.62
266.	4773069.70	512408.67
267.	4773074.46	512418.31
268.	4773074.66	512418.71
269.	4773074.04	512424.55
270.	4773067.78	512433.58
271.	4773057.74	512448.30

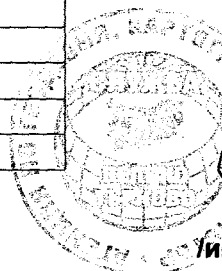
Скица № 15-38561-22.01.2018 г. издадена въз основа на документ с входящ № 01-25686-22.01.2018 г.



.....
/инж. Весела Тодорова/

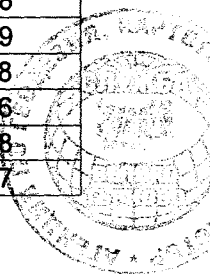
272.	4773048.72	512467.07
273.	4773038.59	512498.63
274.	4773031.12	512519.86
275.	4773024.02	512534.66
276.	4773019.08	512547.68
277.	4773019.86	512562.88
278.	4773020.19	512573.92
279.	4773023.31	512577.34
280.	4773023.72	512577.79
281.	4773033.10	512581.28
282.	4773043.10	512588.48
283.	4773055.89	512596.33
284.	4773071.17	512599.39
285.	4773086.49	512601.26
286.	4773103.02	512606.10
287.	4773120.23	512604.60
288.	4773137.47	512602.80
289.	4773156.55	512599.46
290.	4773174.41	512597.08
291.	4773191.82	512594.61
292.	4773211.88	512592.98
293.	4773254.75	512593.59
294.	4773292.05	512592.27
295.	4773329.44	512586.59
296.	4773338.44	512585.46
297.	4773370.82	512590.92
298.	4773373.51	512592.32
299.	4773379.29	512595.67
300.	4773383.66	512607.24
301.	4773388.78	512621.18
302.	4773397.59	512630.19
303.	4773407.67	512633.50
304.	4773419.02	512632.63
305.	4773431.40	512636.10
306.	4773446.14	512643.63
307.	4773465.39	512653.95
308.	4773480.44	512662.72
309.	4773494.14	512675.04
310.	4773509.72	512681.84
311.	4773522.29	512683.76
312.	4773528.26	512687.50
313.	4773531.27	512688.48
314.	4773566.71	512700.81
315.	4773584.43	512706.98
316.	4773621.54	512719.65
317.	4773707.24	512749.75
318.	4773707.82	512751.53
319.	4773764.00	512772.00
320.	4773773.04	512776.92
321.	4773778.15	512788.88

Скица № 15-38561-22.01.2018 г. издадена въз основа на документ с входящ № 01-25686-22.01.2018 г.



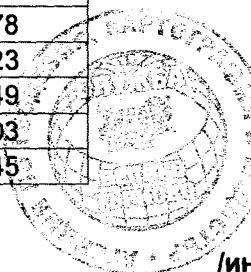
Инж. Весела Тодорова

322.	4773777.30	512790.30
323.	4773748.42	512782.42
324.	4773721.70	512770.71
325.	4773705.51	512763.86
326.	4773684.92	512755.78
327.	4773669.28	512749.56
328.	4773652.53	512744.75
329.	4773634.76	512740.15
330.	4773617.35	512735.47
331.	4773599.90	512728.87
332.	4773581.85	512722.77
333.	4773562.15	512717.44
334.	4773542.26	512711.25
335.	4773522.32	512704.85
336.	4773485.92	512687.87
337.	4773449.78	512676.25
338.	4773432.49	512669.54
339.	4773413.16	512663.25
340.	4773396.43	512654.69
341.	4773378.68	512644.41
342.	4773358.92	512632.75
343.	4773346.56	512625.70
344.	4773335.61	512623.32
345.	4773320.91	512623.44
346.	4773300.65	512623.59
347.	4773283.00	512624.57
348.	4773263.71	512625.89
349.	4773244.40	512628.73
350.	4773224.85	512631.82
351.	4773206.33	512636.36
352.	4773187.01	512640.43
353.	4773168.61	512643.96
354.	4773146.80	512646.28
355.	4773128.12	512648.86
356.	4773108.51	512648.88
357.	4773089.99	512646.72
358.	4773070.76	512643.88
359.	4773050.70	512641.38
360.	4773031.42	512637.69
361.	4772809.18	512064.18
362.	4772790.65	512052.44
363.	4772774.54	512042.56
364.	4772767.02	512031.83
365.	4772766.01	512025.14
366.	4772771.41	512013.38
367.	4772780.86	512001.49
368.	4772790.80	511991.38
369.	4772806.12	511983.96
370.	4772820.70	511976.18
371.	4772835.91	511965.27



372.	4772847.46	511957.47
373.	4772851.08	511955.06
374.	4772864.68	511942.32
375.	4772878.63	511930.40
376.	4772892.76	511921.85
377.	4772911.34	511905.03
378.	4772924.00	511891.21
379.	4772934.65	511876.54
380.	4772943.29	511863.57
381.	4772951.21	511850.92
382.	4772960.83	511841.06
383.	4772969.56	511830.18
384.	4772972.25	511825.30
385.	4772969.58	511821.15
386.	4772965.72	511816.67
387.	4772962.25	511818.16
388.	4772958.99	511819.54
389.	4772947.78	511833.47
390.	4772935.95	511850.18
391.	4772926.37	511864.66
392.	4772914.05	511880.56
393.	4772902.02	511891.28
394.	4772890.61	511904.76
395.	4772878.42	511918.57
396.	4772864.25	511931.35
397.	4772847.20	511940.26
398.	4772828.94	511948.67
399.	4772810.16	511957.34
400.	4772792.93	511965.86
401.	4772780.50	511974.60
402.	4772773.23	511986.62
403.	4772758.76	512005.56
404.	4772756.44	512008.60
405.	4772744.58	512013.99
406.	4772737.62	512021.33
407.	4772741.24	512030.06
408.	4772750.98	512039.92
409.	4772762.65	512049.92
410.	4772775.53	512061.70
411.	4772787.24	512070.99
412.	4772800.58	512078.65
413.	4772808.20	512085.92
414.	4772813.23	512094.81
415.	4772820.11	512106.98
416.	4772825.59	512119.53
417.	4772834.60	512136.78
418.	4772843.56	512150.23
419.	4772852.17	512156.49
420.	4772856.67	512162.03
421.	4772862.84	512175.45

Скица № 15-38561-22.01.2018 г. издадена въз основа на документ с входящ № 01-25686-22.01.2018 г.



.....
/инж. Веделя Тодорова/


422.	4772871.46	512188.42
423.	4772881.87	512198.49
424.	4772892.32	512204.07
425.	4772896.23	512207.24
426.	4772891.64	512198.12
427.	4772881.31	512177.12
428.	4772868.72	512161.69
429.	4772857.19	512143.34
430.	4772846.45	512125.60
431.	4772837.74	512109.40
432.	4772829.60	512091.56
433.	4772822.74	512078.29

Скицата да послужи за: **изготвяне на проект за укрепителни мероприятия на свлачище**



Удобрено с Решение №175
от Протокол №45 от проведеното
заседание на ВТДС на
26.07.2018г.

Председател
В.Илиев



ТЕХНИЧЕСКО ЗАДАНИЕ

по реда на чл.125 от Закона за устройство на територията

ОБЕКТ: Проект за Подробен устройствен план - Парцеларен план за елементите на техническа инфраструктура (противосвлачищно съоръжение) за реализиране на обект: „Извършване на проектно-проучвателни работи и изготвяне на проект за укрепителни мероприятия на свлачище VTR 04.10447.28 над ул.„Трапезица“ (северно от хълм „Трапезица“), гр.Велико Търново за част от ПИ №10447.156.55 по КК и КР на гр.В.Търново

1.Основание за изготвяне на заданието

Настоящото задание е изготвено на основание чл.125 от Закона за устройство на територията при условията на чл.62а /2/ от Наредба №8 от 14 юни 2001г. за обема и съдържанието на устройствените планове във връзка с реализирането на обект: „Извършване на проектно-проучвателни работи и изготвяне на проект за укрепителни мероприятия на свлачище VTR 04.10447.28 над ул.„Трапезица“ (северно от хълм „Трапезица“), гр.Велико Търново . Съгласно данните от извършеното геодезическо заснемане и тези от работния проект, е установено частично разполагане на предвидените за изграждане геозащитни съоръжения - анкери от пилотно-анкерната укрепителна система и другите необходими съоръжения в ПИ №10447.156.55 по КК и КР на гр.В.Търново, горска територия с НТП: друг вид дървопроизводителна гора, собственик: ДАГ-ДЛС (държавна собственост). В тази връзка съгласно указания, дадени в писмо на

МРРБ-София - изх.№03-01-7/21.01.2015г. и допълнени с писмо изх.№03-01-7/24.02.2016г. на МРРБ-гр.София, е необходимо да се изготви Проект за подробен устройствен план - Парцеларен план за разполагане на противосвлачищните съоръжения - предвидените анкери от пилотно-анкерната укрепителна система, попадащи извън обхвата на пътя. За отпочване на процедурата са представени писма: изх.№304/23.01.2018г. на ТП Държавно горско стопанство „Болярка“ - Велико Търново и скица №15-38561-22.01.2018г. и изх.№358/26.01.2018г. на РДГ-Велико Търново.

2.Обща информация

Обхватът на проектната разработка е разположен изцяло върху територия на землището на гр.Велико Търново и засяга част от ПИ №10447.156.55 - горска територия по КК и КР на гр.В.Търново, горска територия с НТП: друг вид дървопроизводителна гора, собственик: ДАГ-ДЛС (държавна собственост).

Към изготвената проектна документация е приложено становище на „ГЕОЗАЩИТА ПЛЕВЕН“ ЕООД от извършен инженерно-геоложки оглед на: активизация на регистрирано свлачище с рег.№ VTR 04.10447.28 в района над ул.„Трапезица“ (северно от хълм „Трапезица“), гр.Велико Търново.

Община Велико Търново е възложител на инвестиционен проект на база извършени проучвания и измервания. Изготвени са инвестиционни проекти: части: конструкции, пътна, геодезия, геология, извършени са прединвестиционни проучвания и същите определят обхвата на реализиране на обекта.

3.Обхват на задачата

Проектът за ПУП - Парцеларен план /ПП/ за разполагане на противосвлачищните съоръжения - предвидените анкери от пилотно-анкерната укрепителна система, попадащи извън обхвата на пътя, следва да се изготви в съответствие с изготвените инвестиционни проекти по части: конструкции,пътна и геодезия и направените предварителни проучвания за засегнатата от проектното трасе територия - държавна собственост, както следва:

- Част от Поземлен имот №10447.156.55 по КК и КР на гр.В.Търново, горска територия с НТП: друг вид дървопроизводителна гора, собственик: ДАГ-ДЛС (държавна собственост) с площ 1 567.76 кв.м.

4.Фази на проектните дейности

Проектът за ПУП - Парцеларен план /ПП/ за разполагане на противосвлачищните съоръжения - предвидените анкери от пилотно-анкерната укрепителна система, да се изработи във фаза окончателен проект в съответствие с изработените инвестиционни проекти.

5.Срок за изработване на проектите:

Проектът за ПУП - Парцеларен план /ПП/ за разполагане на противосвлачищните съоръжения - предвидените анкери от пилотно-анкерната укрепителна система, да се изработи в 30 дневен срок от възлагането му.

6.Изисквания към обема и съдържанието на проектите:

Проектът за ПУП - Парцеларен план /ПП/ за разполагане на противосвлачищните съоръжения - предвидените анкери от пилотно-анкерната укрепителна система, да се изработи съгласно изискванията на Наредба №8 от 14 юни 2001г. за обема и съдържанието на устройствените планове.

Подробният устройствен план - Парцеларен план следва да съдържа:

Графични материали, включващи:

○ Проект на парцеларен план в М 1:2000 или 1:1000 /по преценка на проектанта в зависимост от обхвата на имотите на ПУП/, изработен върху копие от кадастралната карта на гр.Велико Търново

- Граници и номера на поземлени имоти
- Сервитутните линии, с които се въвеждат сервитути и ограничения в ползването на имотите, като се означава разстоянието им до осовата линия на трасето или до крайните линии на съоръжението или площадковия обект
- Ситуация на трасето в подходящ мащаб
- Трасировъчен план с трасировъчни данни
- Обща ситуация с местоположението на обекта

Текстови материали, оформени в обяснителна записка както следва:

Обща част, включваща:

- цел на проекта и задачи
- териториален обхват (данни за ситуационното разположение на обекта)

Съдържателна част, включваща:

- Ограничения в ползването на имотите в сервитутите
- Регистър на засегнатите от трасето имоти
- Номера на засегнатите от трасето имоти по възходящ ред
- Вид на територията според основното предназначение (съгласно чл.7 от ЗУТ)
- Начин на трайно ползване
- Община, землище, местност
- Категория на земята
- Площ на съответния имот в дка
- Площ за отчуждаване
- Площи с ограничения в ползването (сервитути)
- Вид собственост
- Собственик на имота
- Баланс на територията по начин на трайно ползване
- Баланс на територията по вид собственост
- Баланс на територията по предназначение
- Баланс на територията по категорията на земята

7.Общи изисквания към проектите

Проектът за ПУП – Парцеларен план да се изготви в 3 (три) оригинални екземпляра на прозрачен и хартиен носител и 3 (три) екземпляра на магнитен носител.

Всички чертежи и текстова част да се изработят в стандартни формати. Изготвените проекти да съответстват на заданието за проектиране, действащата в момента законова уредба и подзаконови нормативни актове.

8.Изходни данни

- извадки от технически проект за части: Конструкции и Геодезия
 - извадка от КК на гр.Велико Търново в обхвата на проекта
 - скица изх.№15-38561-22.01.2018г. на имота , засегнат от ПУП – III
 - писмо изх.№2966/19.08.2016г. на РИОСВ-Велико Търново относно инвестиционно предложение за обект: „Укрепителни мероприятия на свлачище VTR 04.10447.28 над ул.„Трапезица“ (северно от хълм „Трапезица“), гр.Велико Търново

9.Допълнителни указания

При разработване на проекта да се спазват разпоредбите на:

Закон за устройство на територията
Наредба №8/2001г. за обема и съдържанието на устройствените планове

Възложител:

инж.ДАНИЕЛ ПАНОВ
Кмет на Община Велико Търново

м.март 2018г.
гр.Велико Търново





РЕПУБЛИКА БЪЛГАРИЯ
МИНИСТЕРСТВО НА ОКОЛНАТА СРЕДА И ВОДИТЕ
РЕГИОНАЛНА ИНСПЕКЦИЯ ПО ОКОЛНАТА СРЕДА И ВОДИТЕ - ВЕЛИКО ТЪРНОВО

Изх. №1089 / 12.06.2018 г.

ДО
ИНЖ. ДАНИЕЛ ПАНОВ
КМЕТ НА ОБЩИНА ВЕЛИКО ТЪРНОВО
ГР. ВЕЛИКО ТЪРНОВО
ПЛ. „МАЙКА БЪЛГАРИЯ“ №2

Г. Ставникова
32-09-25 / 13 06/18

ОТНОСНО: Процедура по оценка за съвместимост на Подробен устройствен план – Парцеларен план за елементите на техническа инфраструктура (противосвлачищно съоръжение) за реализиране на обект: „Извършване на проектно-проучвателни работи и изготвяне на проект за укрепителни мероприятия на свлачище VTR 04.10447.28 над ул. „Трапезица“ (северно от хълм „Трапезица“), гр. Велико Търново за част от ПИ №10447.156.55 по КК и КР на гр. В. Търново“

УВАЖАЕМИ ГОСПОДИН ПАНОВ,

Приложено, предоставям Ви екземпляр от Решение №ВТ-20-ОС/2018 г. на директора на РИОСВ – Велико Търново, за преценяване на вероятната степен на отрицателно въздействие върху защитени зони, с което е съгласуван Подробен устройствен план – Парцеларен план за елементите на техническа инфраструктура (противосвлачищно съоръжение) за реализиране на обект: „Извършване на проектно-проучвателни работи и изготвяне на проект за укрепителни мероприятия на свлачище VTR 04.10447.28 над ул. „Трапезица“ (северно от хълм „Трапезица“), гр. Велико Търново за част от ПИ №10447.156.55 по КК и КР на гр. В. Търново“.

Приложение: съгласно текста.

С уважение,

ЕЛЕНА СТЕФАНОВА
Директор на РИОСВ – Велико Търново

М. Стефанова
М. В. Стефанова





РЕШЕНИЕ № ВТ-20-ОС/2018 г.

за преценяване на вероятната степен на отрицателно въздействие върху защитените зони

На основание чл. 31, ал. 7 от Закона за биологичното разнообразие, чл. 6а, т. 2 от Наредба за условията и реда за извършване на оценка за съвместимостта на планове, програми, проекти и инвестиционни предложения с предмета и целите на опазване на защитените зони (Наредбата за ОС, приета с ПМС №201/31.08.2007 г., ДВ, бр.73/2007 г., всички изм. и доп.), във връзка с чл. 18, ал. 1 от същата и представени уведомления и допълнителна информация с вх. №1089/05.04.2018 г. и №1089/18.05.2018 г.,

РЕШИХ:

Съгласувам *Подобен устройствен план – Парцеларен план за елементите на техническа инфраструктура (противосвлачищно съоръжение) за реализиране на обект: „Извършване на проектно-проучвателни работи и изготвяне на проект за укрепителни мероприятия на свлачище VTR 04.10447.28 над ул. „Трапезица“ (северно от хълм „Трапезица“), гр. Велико Търново за част от ПИ №10447.156.55 по КК и КР на гр. В. Търново“*, който няма вероятност да окаже значително отрицателно въздействие върху местообитанията и видовете, предмет на опазване в защитена зона **BG0000213 „Търновски височини“** за опазване на природните местообитания и дивата флора и фауна.

Местоположение: Част от поземлен имот с идентификатор 10447.156.55 по кадастралната карта на землището на гр. Велико Търново, с координати на крайните точки на укрепителната конструкция:

	X	Y
K1	4671475.258	9456031.425
K9	4671432.368	9456140.144

Възложител: Община Велико Търново, гр. Велико Търново, пл. „Майка България“ №2; инж. Даниел Панов – кмет.

Обща информация за предложения план: Подробния устройствен план – Парцеларен план (ПУП – ПП) има за цел да конкретизира територия в необходимия обхват за промяна на предназначението на част от поземлен имот (предназначение „горска територия“, НТП „друг вид дървопроизводителна гора“), за изграждане на обект на техническата инфраструктура – противосвлачищно съоръжение.

Предмет на ПУП – ПП е част от поземлен имот с идентификатор 10447.156.55 в землището на гр. Велико Търново, общ. Велико Търново, граничеща с ул. „Трапезица“, гр. Велико Търново. Частта предвидена за промяна на предназначението е с площ 1,567 дка.

С плана не се очертава рамката за бъдещо развитие на инвестиционни предложения по Приложения №1 и №2 на Закона за опазване на околната среда, както и че не са налични обстоятелства за предположение за значително въздействие върху околната среда от реализирането му, поради което не следва да бъде провеждана процедура по преценяване на необходимостта от извършване на Екологична оценка.

Процедурата по оценка за съвместимост на плана се извършва на основание чл. 2, ал. 1, т. 2 от Наредбата за условията и реда за извършване на оценка за съвместимостта на планове, програми, проекти и инвестиционни предложения с предмета и целите на опазване на защитените зони.

Имотът, предмет на ПУП – ПП, не попада в границите на защитена територия по смисъла на Закона за защитените територии, но попада в защитена зона от мрежата „Натура 2000“ по смисъла на Закона за биологичното разнообразие – BG0000213 „Търновски височини“ за опазване на природните местообитания и дивата флора и фауна, включена в Списъка на защитени зони, приет с Решение на Министерски съвет №122/02.03.2007 г. (обн. ДВ бр. 21/09.03.2007 г.).

Преценката за вероятната степен на отрицателно въздействие върху защитената зона, се основава на следните

МОТИВИ:

1. Съоръжението, предмет на ПУП – ПП, не засяга природни местообитания, предмет на опазване в защитена зона BG0000213 „Търновски височини“, поради което няма вероятност да предизвика унищожаване, увреждане или фрагментиране на такива.

2. Предвид характера и мащаба на съоръжението, не се очаква унищожаване, увреждане или фрагментация на местообитания на видове в значителна степен.

3. Не се очаква значително безпокойство и прекъсване на биокоридори, които да предизвикат негативни промени в популациите на видове, предмет на опазване в ЗЗ.

4. Не се очаква генериране на емисии и отпадъци, които да окажат отрицателни въздействия върху елементи на ЗЗ.

5. Няма вероятност от значително отрицателно кумулативно въздействие в комбинация с други инвестиционни предложения, планове, програми и проекти.

Настоящото решение не отменя задълженията на възложителя за изпълнение на изискванията на Закона за опазване на околната среда и други специални закони и подзаконовни нормативни актове и не може да служи като основание за отпадане на отговорността съгласно действащата нормативна уредба.

При всички случаи на промяна в данните, посочени в уведомлението по чл. 10 или на някои от обстоятелствата, при които е издадено решението, възложителят, съответно новият възложител, е длъжен да уведоми компетентния орган за промените в 14-дневен срок от настъпването им.

Решението губи правно действие, ако в продължение на 5 години от датата от издаването му възложителят не започне действия по одобряване на плана.

Решението може да бъде обжалвано в 14-дневен срок от съобщаването му, пред министъра на околната среда и водите и пред Административен съд гр. Велико Търново, по реда на Административнопроцесуалния кодекс.

Дата:

12.06.....2018 г.

**ДИРЕКТОР
НА РИОСВ – ВЕЛИКО ТЪРНОВО:**

ЕЛЕНА СТЕФАНОВА




МИНИСТЕРСТВО НА ЗЕМЕДЕЛИЕТО, ХРАНИТЕ И ГОРИТЕ
ИЗПЪЛНИТЕЛНА АГЕНЦИЯ ПО ГОРИТЕ
РЕГИОНАЛНА ДИРЕКЦИЯ ПО ГОРИТЕ-ВЕЛИКО ТЪРНОВО
5000 гр. Велико Търново, бул. "България" №23, тел: 062/62-0059, факс: 062/60-30-58, ЕИК 000138396

Изх. № 358/26.01.2018г.

гр. Велико Търново

ДО
ОБЩИНА ВЕЛИКО ТЪРНОВО
5000 ГР. ВЕЛИКО ТЪРНОВО
ПЛ. "МАЙКА БЪЛГАРИЯ" № 2
На Ващ № 24-224/17.01.2018г.



Във връзка с постъпило в Регионална дирекция по горите – Велико Търново Ваше писмо с вх. № 358/17.01.2018г. за издаване на становище и принципно съгласие по предложението за изграждане на обект: Извършване на проектно-проучвателни работи и изготвяне на проект за укрепителни мероприятия на свлачище VTR 04.10447.28 над ул. "Трапезица" (северно от хълм „Трапезица“), гр. В. Търново, изразяваме следното становище:

Имайки предвид, че изграждането на обекта засяга ПИ с идентификатор 10447.156.55-държавна горска територия, който попада в района на дейност и управление на ТП ДГС Болярка, изискахме становище от горското стопанство.

Регионална дирекция по горите – Велико Търново подкрепя становището на ТП ДГС Болярка с изх. № 303/25.01.2018г. и дава принципното си съгласие за започване на административна процедура по изготвяне на техническо задание и Проект за ПУП-Парцеларен план за обекта като се спазват изискванията на Закона за горите.

Приложение: Становище изх. № 303/25.01.2018г. ТП ДГС Болярка – копие.

С уважение,

ДИРЕКТОР РДГ

ДСГС



МИНИСТЕРСТВО НА ЗЕМЕДЕЛИЕТО, ХРАНИТЕ И ГОРИТЕ
„СЕВЕРНОЦЕНТРАЛНО ДЪРЖАВНО ПРЕДПРИЯТИЕ“ ДП ГР. ГАБРОВО
ТП ДЪРЖАВНО ГОРСКО СТОПАНСТВО „БОЛЯРКА“

гр. Велико Търново, ул. „България“ № 23, ЕИК 2016168050117, тел.: 062-639940, fax: 062-610712, bolarka@scdp.bg

Изм. № 304 / 23.01.2018 г.

РЕГИСТРАЦИОНЕН ИНДЕКС И ДАТА
ДО

ОБЩИНА *5300-16207-2* / *23.01.18*

ПЛ. „МАЙКА БЪЛГАРИЯ“ № 2

ГР. ВЕЛИКО ТЪРНОВО

На Ваш рег. индекс 5300-16207-2 / 17.01.2018 г.

ТП Държавно горско стопанство „Болярка“, гр. Велико Търново, дава положително становище за отпочване на административна процедура по изготвяне на техническо задание и проект за ПУП – парцелиран план за обект „Извършване на проектно-проучвателни работи и изготвяне на проект за укрепителни мероприятия на свлачище VTR 04.10447.28 над ул. „Трапезица“ (северно от хълм Трапезица), гр. В. Търново.

Приложение: Скица за имот № 10447.156.55 гр. Велико Търново

ИНЖ. ЙОРДАН БОБОНКОВ

Директор ТП ДГС „Болярка“, гр. В. Търново

НН