

ПУП - Парцеларен план  
за трасета на водопровод и ел кабел захранващи  
ПИ 43253.103.515, м. "Козлуджа", земл. с. Леденик,  
Община В.Търново

М 1 : 1 000



одобряващ орган		"КАД КОНСУЛТ" ЕООД, гр. В. Търново, ул. "АСТИ" №20, тел. 062/ 605 888; 062/ 627 014; 08		tconsult_vt@abv.bg	
възложител		"КОЛАРОВ" ООД Светослав Коларов		част: ГЕОДЕЗИЯ фаза	
проектант на плана		ПАРЦЕЛАРЕН ПЛАН за трасета на <b>външен водопровод и ел кабел захранващи ПИ 43253.103.515</b> , земл. с. Леденик, общ. В. Търново		ГРАДОУСТРОЙСТВО лист. 2	
съдържание		<b>ОБЩА СИТУАЦИЯ</b>		М 1 : 500 дата: 03. 2018г.	
проектант		инж. Т. Панов		съгласували	
управител		Ст. Панов		име	
				подпис	
				част В и К	
				инж. Г. Цвяткова	
				част Електро	
				инж. Г. Илиев	

95

9

10

11

586

ПИ № 027011

Собственик:

ИВАЙЛО

АРАБАДЖИЕВ

НТП: Жилищни територии

СЕРВИЗЪТ ВОДОПРОВОД

ВЕДОМСТВА ШЕТА

ТОК 400V  
АВТОМАТИЧЕН  
ВЪЗДУШНИК  
PNE DMS

13

ПИ № 027013

Собственик:

ОБЩИНА ВЕЛИКО ТЪРНОВО

НТП: Полев път

Площ на сервитута 28 м<sup>2</sup>

388

III

ПС

VIII  
124

124

IV

V

15

VII

VI

224

ПМЖ

УЛ. СВЕТАН КАРЛИКА



16

IV

539

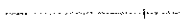


за детско  
заведение

49

135

18

### ЛЕГЕНДА

-  Водопровод
-  Сервитутна линия
-  Номер на чупка на трасе

### ПРОЕКТ ЗА ПУП - ПАРЦЕЛАРЕН ПЛАН НА ВОДОСНАБДЯВАНЕ

Обект: ПУП - парцеларен план за трасе на водопровод за жилищна сграда находяща се в ПИ027011 по КВС на гр. Дебелец, м. "Под Баира", Община Велико Търново

Част: Геодезия                      Фаза: Окончателен проект

Проектант: инж. Ст. Станев

Чертеж: Парцеларен план

Чертеж:  
№3-4

Лист:  
1/1

Мащаб:  
1:500

Дата:  
06.2017г.



КАМБАНА ГЕОДЕЗИЯ И ИНВЕСТИЦИОННО ПРОЕКТИРАНЕ  
ОУЛОВА ПРОЕКТИРОВАНА ПРАВОСЛОДНО ОБИХТ  
ГЕОДЕЗИЧЕСКИ № 07543  
ИНЖ. СТАНЕВ  
ХРИСТИЯН СТЕВАНОВ

Възложител: Ивайло Арабаджиев.....

387

6.0  
9.0

МСМС