

ДО
ВЕЛИКОТЪРНОВСКИ
ОБЩИНСКИ СЪВЕТ

ПРЕДЛОЖЕНИЕ

От Инж. ДАНИЕЛ, ПАНОВ
КМЕТ НА ОБЩИНА ВЕЛИКО ТЪРНОВО

До ПК по ОС
ПК по УТТН
13.07.2018

ОТНОСНО: Предварителен договор по чл. 15, ал. 3 и ал. 5 от Закон за устройство на територията и чл. 43 от НРПУРОИ

Уважаеми общински съветници,

С Решение №38 по протокол №4 от 27.04.2018 г. на Експертен съвет по устройство на територията при Община Велико Търново е приет проект за ЧИ на ПУП – план за регулация и застрояване за ПИ №№520.753, 520.4136, 520.4037, 520.4038 и 520.5000 по КККР на гр. Велико Търново, местност „Козлуджа“, с цел промяна предназначението на ПИ №№520.753, 520.4136, 520.4137, 520.4037, 520.4038, обединяването им с ПИ №520.5000, промяна границата между новообразувания имот и ПИ №520.1344 – полски път и създаване на нова градоустройствено основа. С проекта общинско място с площ от 127,00 кв.м. - част от ПИ №520.1344 – полски път, попада в новообразуван ПИ с проектен идентификатор №10447.520.13 – частна собственост; а част от имот частна собственост с площ от 127,00 кв.м. – ПИ №10447.520.4136, попада в общински полски път с проектен идентификатор №10447.520.33 по КККР на гр. Велико Търново, местност „Козлуджа“.

В Община Велико Търново е образувана преписка по постъпило заявление вх. №5300-601-5/04.07.2018 г. от „Екстрапак“ ООД гр. Велико Търново, с искане за сключване на предварителен договор за прехвърляне право на собственост въз основа на проект за регулационна промяна. На основание представени документи за собственост, „Екстрапак“ ООД гр. Велико Търново, е собственик на ПИ с идентификатор №10447.520.5000, ПИ с идентификатор №10447.520.753, ПИ с идентификатор №10447.520.4136, ПИ с идентификатор №10447.520.4137, ПИ с идентификатор №10447.520.4037 и ПИ с идентификатор №10447.520.4038 по КККР на гр. Велико Търново.

С оглед гореизложеното, предлагам Великотърновски Общински съвет да вземе следното

РЕШЕНИЕ:

1. На основание чл.21 ал.1 т.8 от ЗМСМА, чл.6 ал.1 и ал.3 от ЗОС и чл.2 ал.3 от НРПУРОИ, Великотърновски Общински съвет дава съгласие частите от имот публична общинска собственост – ПИ с идентификатор №10447.520.1344 – полски път, попадащи в новообразуван ПИ с проектен идентификатор №10447.520.13 по КККР на гр. Велико Търново, местност „Козлуджа“, да бъдат обявени за частна общинска собственост.

2. На основание чл. 21 ал.1 т. 8 от ЗМСМА, чл. 15, ал. 3 и ал. 5 от Закона за устройство на територията, чл. 42 и чл. 43, ал.1 и ал.2 от Наредбата за реда на придобиване, управление и разпореждане с общинско имущество, Великотърновски общински съвет дава съгласие за сключване на предварителен договор за прехвърляне

правото на собственост върху част от имот в обхвата на разработка, приета с Решение №38 по протокол №4 от 27.04.2018 г. на Експертен съвет по устройство на територията при Община Велико Търново, като:

2.1. Община Велико Търново прехвърля на „Екстрапак“ ООД гр. Велико Търново, правото на собственост върху общинско място с площ от 127,00 кв.м. - част от недвижим имот общинска собственост с идентификатор №10447.520.1344 по КККР на гр. Велико Търново, които съгласно ЧИ на ПУП-ПРЗ попадат в новообразуван ПИ с проектен идентификатор №10447.520.13 по КККР на гр. Велико Търново, местност „Козлуджа“ – частна собственост; срещу актуална пазарна цена, определена от оценител на имоти, в размер на 2 400 лева без начислен ДДС;


2.2. От своя страна, „Екстрапак“ ООД гр. Велико Търново, прехвърля на Община Велико Търново правото на собственост върху част от собствения си имот – ПИ с идентификатор №10447.520.4136 по КККР на гр. Велико Търново, с площ от 127,00 кв.м., която част, съгласно ЧИ на ПУП-ПРЗ, попада в недвижим имот общинска собственост – ПИ с проектен идентификатор №10447.520.33; срещу актуална пазарна цена, определена от оценител на имоти, в размер на 2 400 лева без начислен ДДС;

2.3. Всички разноски по сключване на сделката – ДДС, местен данък, такса по чл.56а от НОАМТЦУ, такса вписване, стойност на изготвените експертни оценки и др., са за сметка на „Екстрапак“ ООД гр. Велико Търново.

3. Възлага на Кмета на ОБЩИНА ВЕЛИКО ТЪРНОВО да сключи предварителен договор на основание чл.15 ал.3 и ал.5 от ЗУТ, а след влизане в сила на проекта за ЧИ на ПУП-ПР – да сключи окончателен договор за прехвърляне правото на собственост върху части от имоти.

ЗА КМЕТ:

СНЕЖАНА ДАНЕВА-ИВАНОВА
ЗАМ.-КМЕТ „ФИНАНСИ
НА ОБЩИНА ВЕЛИКО ТЪРНОВО
/съгласно Заповед № РД 22-1154 от 17.07.2018 г.
На Кмета на Община Велико Търново



Съгласувано с:

Десислава Йонкова
Директор Дирекция ПДУС

Съгласувал и изготвил:

Маринела Джартова
Началник отдел УС

Регистрационен индекс и дата

Б300-601-5/0403 2018

тел. централа 619-203

№ В. Врхово

ЗАЯВЛЕНИЕ

от Николай

Колев

представител на ЕКСТРАПАК ООД, гр. В. Трво

и Козлуцана

Тел. ЗА КОНТАКТ:

УВАЖАЕМИ Г-Н КИТЕ,

Друштво притежава недвижен имот
и. Козлуцана. В процес сме на оформяване
на ЧИ на ПУП за промяна на границите
на имотиите ни, като се зъсета и обича
имот.

Моля да БЪДЕ ^{ликвидирана} ~~успоредна~~ ~~с~~ ~~собствеността~~ ни,
срез замона на равностойните площ и
от двата имота които се засягат по ПУП.

Благодаря за проявеното разбиране

С уважение!


РЕЗЮМЕ НА ДОКЛАДА

ОБЕКТ НА ОЦЕНКАТА	127 кв.метра- част от ПИ 10447.520.1344-полски път по КК и КР на град В.Търново, собственост на Община Велико Търново, които съгласно Проект за ЧИ на ПУП-ПР се отнемат в частта между ПИ 10447.520.4136 и ПИ 10447.520.4137 и придават към ПИ с проектен идентификатор 10447.520.13, собственост на „Екстрапак” ООД
МЕСТОПОЛОЖЕНИЕ НА ИМОТА	град Велико Търново, п.к. 5000 местност „Козлуджа”
СОБСТВЕНИК НА ИМОТА	Община Велико Търново собственик на ПИ с идентифик. 10447.520.1344 за селскостопански, горски, ведомствен път
ЦЕЛ НА ОЦЕНКАТА	Прекратяване на съсобственост върху недвижим имот, възникнала в резултат на регулационна промяна чрез замяна на части от недвижими имоти
ВЪЗЛОЖИТЕЛ	Община Велико Търново възлагателно писмо №5300-673-114#1/04.07.2018г.
ИЗПЪЛНИТЕЛ	Независим оценител от „Инвестстрой-92” ЕООД град Велико Търново, улица „Росица” №1

Пазарна стойност на 127 кв.метра
собственост на Община В.Търново
които се отнемат и придават към
ПИ с проектен идент. 10447.520.13,
собственост на „Екстрапак” ООД,
без начислен ДДС,

2 400 лева

словом: две хиляди и четиристотин лева, без ДДС

ДАТА НА ОЦЕНКАТА	10.07.2018 година
ВАЛИДНОСТ НА ОЦЕНКАТА	10.01.2019 година
НЕЗАВИСИМ ОЦЕНИТЕЛ Петя Георгиева – Сертификат № 100100049 от 14.12.2009 година на КНОБ за оценка на недвижими имоти	

РЕЗЮМЕ НА ДОКЛАДА

ОЦЕНКАТА	127 кв.метра -част от ПИ 10447.520.4136 по КК на град Велико Търново, собственост на „Екстрапак“ ООД, които съгласно Проект за ЧИ на ПУП - ПР се отнемат по западната граница на имота за полски път с проектен идентифик. 10447.520.33, общинска собственост
ПОЛОЖЕНИЕ НА ИМОТА	град Велико Търново, п.к. 5000 местност „Козлуджа“
СОБСТВЕНИК НА ИМОТА	„Екстрапак“ ООД, град Велико Търново собственик на ПИ с идентифик. 10447.520.4136 Договор от 20.09.2017 г./вп. под №121, т.XII/2017г
ПРИЧИНА ЗА ОЦЕНКАТА	Прекратяване на съсобственост върху недвижими имоти, възникнала в резултат на регулационна промяна чрез замяна на части от недвижими имоти
ИЗДАТЕЛ	Община Велико Търново възлагателно писмо №5300-673-114#1/04.07.2018г.
ОЦЕНИТЕЛ	Независим оценител от „Инвестстрой-92“ ЕООД, град Велико Търново, улица „Росица“ №1

Оценена стойност на 127 кв.метра
 собственост на „Екстрапак“ ООД
 които се отнемат и придават към
 имот-полски път, собственост на
 Община В.Търново, без начислен ДДС, **словом: две хиляди и четиристотин лева**

2 400 лева

ДАТА НА ОЦЕНКАТА	09.07.2018 година
ВАЛИДНОСТ НА ОЦЕНКАТА	09.01.2019 година

НЕЗАВИСИМ ОЦЕНИТЕЛ Петя Георгиева – Сертификат № 100100049 от 14.12.2009 година на КНОБ за оценка на недвижими имоти	Камара на независимите оценители в България Оценителска лицензна функция на недвижими имоти Лиценз № 100100049 от 14.12.2009 год. 001
--	---



ОБЛАСТ В.ТЪРНОВО
ОБЩИНА ВЕЛИКО ТЪРНОВО
ДИРЕКЦИЯ МДТ
ГР. ВЕЛИКО ТЪРНОВО, УЛ. "ХРИСТО КАРАМИНКОВ" №19,
ЕТ.3

Изм. № 5401003421 / 06.07.2018 г.

УДОСТОВЕРЕНИЕ ЗА ДАНЪЧНА ОЦЕНКА ПО ЧЛ.3, АЛ.2 ОТ ПРИЛОЖЕНИЕ № 2 КЪМ ЗМДТ

Настоящото удостоверение се издава на основание чл. 3, ал. 2 от Приложение № 2 към ЗМДТ
ОБЩИНА ВЕЛИКО ТЪРНОВО

ЕИК по БУЛСТАТ 000133634

Адрес за кореспонденция

ул. МАЙКА БЪЛГАРИЯ, гр. ВЕЛИКО ТЪРНОВО 5000

в уверение на това, че съгласно нормите за оценка по Приложение 2 от ЗМДТ за имот 5000
гр. ВЕЛИКО ТЪРНОВО, кадастрален номер от квартал, УПИ парцел одобрен през
г. идентификатор на поземления имот 10447.520.1344 и представляващ

Обект	площ, кв.м	мазе, кв.м	таван, ид. части кв.м	ДО за собственика	ДО на за обекта
Земя	127,00		1/1	1 483,00	1 483,00

идентификатор: 10447.520.1344

данъчната оценка на гореописания имот е: 1483.00 лв. словом
хиляда четиристотин осемдесет и три лв. и 00 ст.

за собственика е: 1483.00 лв. словом
хиляда четиристотин осемдесет и три лв. и 00 ст.

Настоящото се издава по искане Вх. № 5401003421/06.07.2018 г., за да послужи пред

Удостоверението се издава по данни на ОБЩИНА ВЕЛИКО ТЪРНОВО, актуални към 06.07.2018 г.

Подпис:
Издадено:



ОБЩИНА ВЕЛИКО ТЪРНОВО

ЕКСПЕРТЕН СЪВЕТ ПО УСТРОЙСТВО НА ТЕРИТОРИЯТА

Препис – извлечение от Протокол № 4
от 27.04.2018г. на Експертен съвет
по устройство на територията при
Община Велико Търново, Решение №38

В т.4 Проект за ЧИ на ПУП - план за регулация и застрояване /ПРЗ/ за ПИ №520.753, 520.4136, 520.4137, 520.4037, 520.4038 и 520.5000 по КК и КР на гр. Велико Търново, местност „Козлуджа“, с цел промяна предназначението на ПИ №520.753, 520.4136, 520.4137, 520.4037, 520.4038, обединяването им с ПИ №520.5000, промяна на границата между новообразувания имот и ПИ №520.1344 - полски път и създаване на нова градоустройствена основа.

Вносител - „Екстрапак“ ООД

Проектанти - арх. Ели Бенкова, инж. Тихомир Панов

Докладва – арх. Николай Малаков

В резултат на разглеждане на проектните материали и станалите разисквания Експертния съвет по устройство на територията взе следното

РЕШЕНИЕ: № 38

Приема и предлага Кметът на Общината да одобри на основание чл.44 ал.1 т.13 и чл.129 ал.2 и чл.134 ал.2 от ЗУТ във връзка с чл.134 ал.1, т.1 от ЗУТ

Частично изменение на ПУП - план за регулация за ПИ 520.753, 520.4136, 520.4137, 520.4037, 520.4038 и 520.5000 и част от ПИ 520.1344 по КК и КР на гр. Велико Търново, местност „Козлуджа“, с цел промяна предназначението на ПИ №520.753, 520.4136, 520.4137, 520.4037, 520.4038 и част от 520.1344 /полски път/

Обединяване на ПИ 520.753, част от 520.4136, 520.4137, 520.4037, 520.4038, 520.5000 и част от ПИ 520.1344 в един общ ПИ 520.13 с отреждане „за производствени и складиращи дейности“ и създаване на обслужващ път за сметка на част от ПИ 520.4136, с отразените на плана червени линии, зачерквания, шриховки, цифри и надписи Частично изменение на ПУП- план за застрояване на ПИ 520.13 „за производствени и складиращи дейности“, гр. Велико Търново, местност „Козлуджа“ - запазват се съществуващите сгради и се предвижда ново застрояване при следните устройствени параметри: плътност на застрояване – макс 80%, коефициент на интензивност /Кинт/ – минимално озеленена площ – 20%, начин на застрояване - свободно, линии на застрояване – ограничителни

Предвид за одобряване да се издаде след изготвяне на договор по реда на чл.15/3/ от

ПРИСАЛИ:

ПРЕДСЕДАТЕЛ: / п // арх.Н.Малаков/

ЧЛЕНОВЕ: / п /

ТЕХН.СЕКРЕТАР: / п // В.Кърджилова/

Община Велико Търново

ОБЯСНИТЕЛНА ЗАПИСКА

към проект за ЧАСТИЧНО ИЗМЕНЕНИЕ на ПУП - ПЛАН ЗА РЕГУЛАЦИЯ и ПЛАН ЗА ЗАСТРОЯВАНЕ за смяна предназначението на земята на ПИ №520.753; 520.4136; 520.4137; 520.4037 и 520.4038 в "За производствени и складови дейности", обединяването им с ПИ 520.5000 в един нов ПИ 520.13 "За производствени и складови дейности" и промяна на границата с ПИ 520.1344, с цел разширяване на производствено-складовата база на "ЕКСТРАПАК" ООД, м. "Козлуджа", гр. Велико Търново

Настоящото градоустройствено решение е разработено по искане на собственика на имотите и на основание изготвено и одообрено техническо решение. Проекта за ЧИ на ПУП е допуснат с решение №450 от 27.10.2016г. на Общински съвет Велико Търново.

Разглежданите имоти се намират в западната част на град Велико Търново, м. „Козлуджа“. „Екстрапак“ ООД е собственик на ПИ 520.5000, местност „Козлуджа“, гр. Велико Търново. Имотът е отреден за производствени и складови дейности. В него има изградена производствена сграда за подготовка, съхранение и съхраняване на хартиени изделия и обслужващи я подходи, техническа инфраструктура и озеленяване. Служеството е собственик и на ПИ №№520.753; 520.4136; 520.4137; 520.4037 и 520.4038 съгласно приложените документи за собственост. Те са гранични на ПИ 520.5000 и са изоставени земеделски земи. Поради бъдещи инвестиционни намерения за разширение на съществуващата производствено – складова сграда в ПИ 520.5000 се предвижда промени предназначението на земеделската земя на ПИ №№520.753; 520.4136; 520.4137; 520.4037 и 520.4038 в „За производствени и складови дейности“ и обединяването и с ПИ 520.5000 в един нов ПИ 520.13 „За производствено – складови дейности“. Ще се промени границата с ПИ 520.1344 – полски път, който се запази площта му. С ПУП се предвижда запазване на изградените сгради и съоръжения в ПИ 520.5000. За новообразуваният имот са определени застроителни параметри за „Предимно производствена устройствена зона“, каквито са и сега за ПИ 520.5000.

За изготвянето на плана за регулация е закупен официално цифров модел от АГКК и идентификатори за новият имот и сградите в него. Изготвена е площта-проект, която представя образуването на проектни имоти, които да послужат за бъдещото реализиране на ПУП след снабдяване с документ за собственост за площта, която се предвижда за предаване към новообразувания УПИ. В кадастралната карта следва да се извърши изясняването на поземлен имот, чиито граници да бъдат идентични с тези на избрания УПИ. Поземленият имот се образува след обединяването на поземлени имоти с идентификатори 10447.520.5000, 10447.520.753, 10447.520.4137, 10447.520.4037, 10447.520.4038, 10447.520.35 и 10447.520.32. Идентификаторът, който следва да бъде използван за финализиране на територията е 10447.520.13. На плана за регулация е посочена площта за промяна предназначението на земеделската земя. За да не се нарушава площта на новообразуваният имот полският път от югозапад ще се запази, измествайки се на западната граница на новият имот и запазвайки площта си. Създават се проектни поземлени имоти с проектни идентификатори 10447.520.35 и 10447.520.33, които са с еднакви площи от

Проекта предвижда корекция на плана по червените линии на плана за регулация. За новообразуваният имот се представя теен план в координатна система БГС 2005.

В момента за ПИ 520.5000 и сградите изградени в него е изградена цялата инфраструктура (ток, вода, канал, подходи), която ще се

точно така изготвеният план за регулация площта на имотите са за:

на ПИ 10447.520.5000 "За производствени и складови дейности" документ за собственост - 10 199 м²
 на ПИ 10447.520.753 по действащ план и по документ за собственост - 808 м²
 на ПИ 10447.520.4136 по действащ план и по документ за собственост - 708 м²
 на ПИ 10447.520.4137 по действащ план и по документ за собственост - 650 м²
 на ПИ 10447.520.4037 по действащ план и по документ за собственост - 1 846 м²
 на ПИ 10447.520.4038 по действащ план и по документ за собственост - 2 216 м²

на новообразуван ПИ 10447.520.13 "За производствени и складови дейности" - 16 428 м²
 за промяна предназначението на земеделската земя - 6 228 м²

Предвижда възможност за бъдещо проектиране и застрояване на имота, спазвайки необходимите сервитутни отстояния. С целта линия на застрояване е показано възможното бъдещо местоположение в имота. Застроителните параметри са съобразени с изискванията на Наредба № 7 за правила и нормативи за застрояване на отделните видове територии и устройствени зони са застроена "производствена зона". Спазени са нормативите за хигиенни и здравна защита на селищната среда. Изготвеният проект за застрояване на жилищно-офисно селищно-офисно Велико Търново.

Изискваните параметри на застрояване:

№ на ад. та	ПЛОЩ на имота м ²	ПЛЪТНОСТ на застрояването -максимално П %	ИНТЕНЗ. на застрояв. К _{инт.}	ЗЕЛЕНА ПЛОЩ %
13	16428	80	2,5	20

у е 16
иската

нието

нието

Общата площ на имота след корекцията на границите му е **16 428 кв. м.** Площа за промяна на предназначението на земеделската земя за „Производствени и складови дейности“ е **6228 кв.м.**

Окончателният проект на ЧИ на ПУП се предоставят:

- План за регулация в М 1:1000 на паус, съгласно заданието за проектиране.
- Трасировъчен план М 1:1000
- Застроителен план М 1:1000 на хартия, съгласно заданието за проектиране.

Проектът се представя комплектован в 3 екземпляра.

Проектант ПЗ:

Проектант ПР:

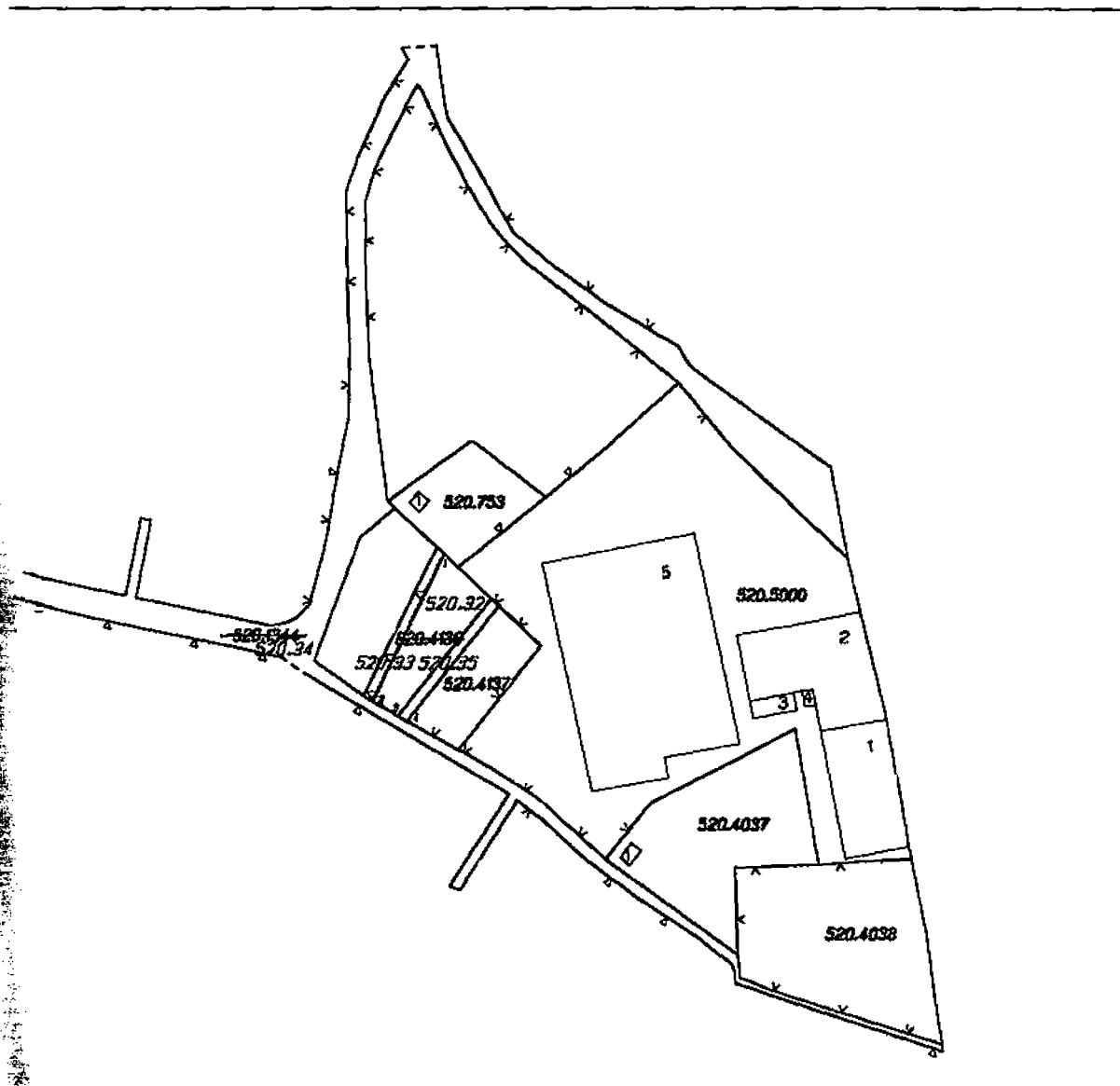
8г.

СКИЦА-ПРОЕКТ

за изменение на кадастрална карта

Изходящ се в гр.ВЕЛИКО ТЪРНОВО, ЕКАТТЕ: 10447, общ. ВЕЛИКО ТЪРНОВО, обл. ВЕЛИКО ТЪРНОВО по кадастрална карта, одобрена със заповед № РД-18-86 от 13.09.2008 г. на ИЗПЪЛНИТЕЛЕН ДИРЕКТОР НА АГКК.

Вписан в партида № на Имотния регистър към РС ВЕЛИКО ТЪРНОВО.



М 1:2000

Координатна система БГС 2005

№ на точка	X	Y
1	4771279.148	507646.387
2	4771237.645	507625.409
3	4771233.417	507632.677
4	4771231.912	507635.315

СВИЛ:

инж. Тихомир Панов/

Началник СГКК - Велико Търново:

инж. Весела Тодорова/



АГЕНЦИЯ ПО ГЕОДЕЗИЯ,
КАРТОГРАФИЯ И КАДАСТЪР

СОФИЯ 1618, кв. ПАВАНОВО, вл. МУСАЛА №1
ТЕЛ.: 02/818 83 83, ФАКС: 02/955 53 33
ACAD@CADASTRE.BG

АГЕНЦИЯ ПО ГЕОДЕЗИЯ, КАРТОГРАФИЯ И КАДАСТЪР - ГР. ВЕЛИКО ТЪРНОВО

6000. ПОЩЕНСКА КУТИЯ - 331, Бул. "Цар Т. СВЕТОСЛАВ" №59, 082/622536; 623889,
veliko.tarnovo@cadastre.bg, БУЛСТАТ:130362903

СКИЦА НА ПОЗЕМЛЕН ИМОТ
№ 15-359303-22.07.2016 г.

Поземлен имот с идентификатор 10447.520.5000

Гр. Велико Търново, общ. Велико Търново, обл. Велико Търново

Търновската карта и кадастралните регистри, одобрени със Заповед РД-18-86/19.09.2008 г.

ДИРЕКТОР НА АГКК

Изменение със заповед: няма издадена заповед за изменение в КККР

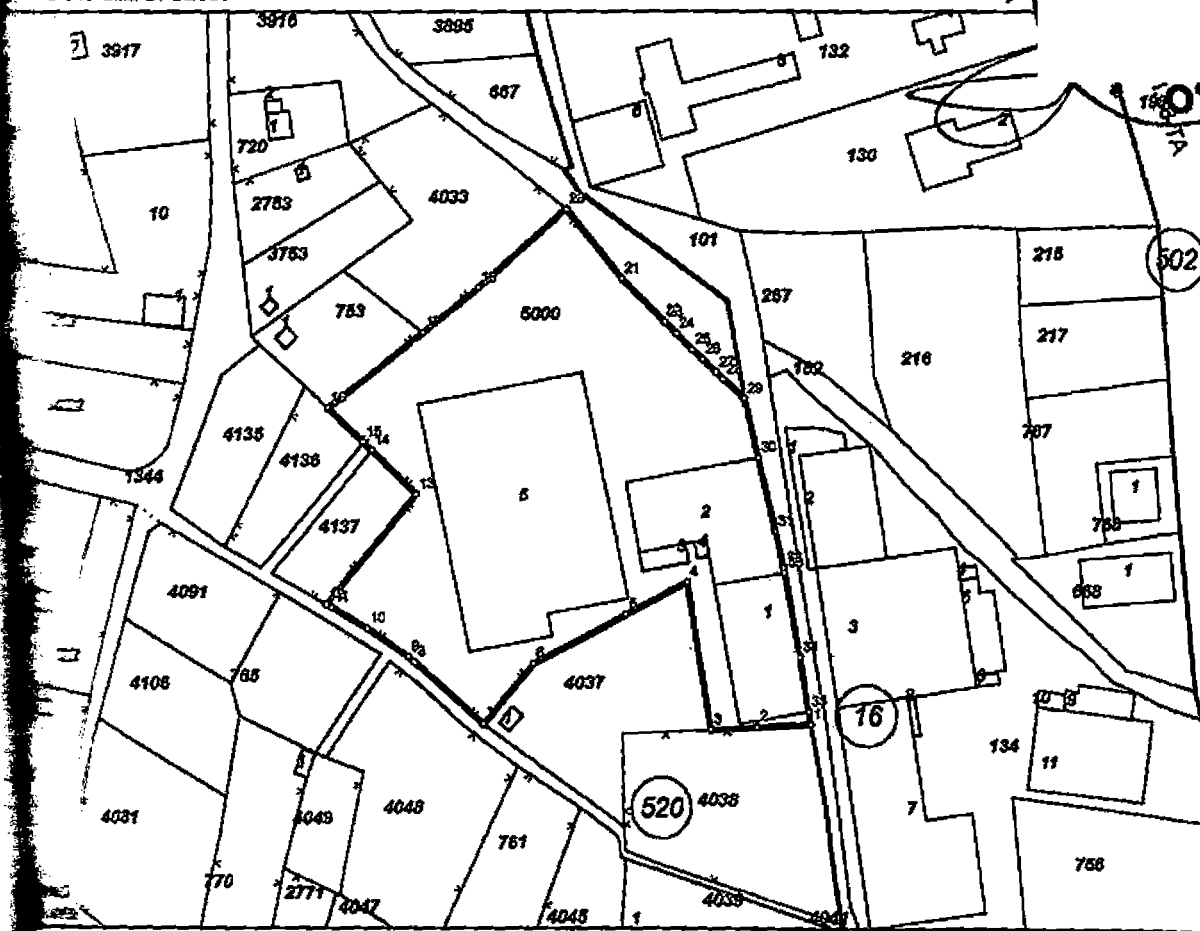
Земления имот: гр. Велико Търново, п.к. 5000, местност Козлуджа

1729 кв.м

Използване на територията: Земеделска

Друго ползване: За друг вид производствен, складов обект

Система БГС2005



М 1:2000

Ходен план: 520759, 524034, 520751, 524035, 520757, 520752, 520750, 524036., квартал: 0
10447.520.4137, 10447.520.4037, 10447.520.4038, 10447.16.101, 10447.520.4033, 10447.520.753,
10447.520.4136

15-359303-22.07.2016 г. издадена въз основа на
длъж. № 01-216207-18.07.2016 г.



Инж. Веселин Соколов



08.11.16г.

*Община Велико Търново
Съветът се препоръчва
на картата от МПС, съгласно
Решение № 47 от 08.11.2016 г.
Кръгов № 18 от Съседство
на Велико Търново общински
Съвет Кръгов № 18
08.11.2016 г.*

извлечение от Протокол № 18
на заседание на Общински съвет,
сделано на 27.10.2016 година

ОСНО: Одобряване на техническо задание по чл.125 от Закона за устройство на територията /ЗУТ/ и даване разрешение за изработване на Частичен подробен устройствен план –План за регулация и План за застрояване (ЧИ на ПУП-ПР и ПЗ) за ПИ №520.753, ПИ №520.4136, ПИ №520.4137, ПИ №520.4037, ПИ №520.4038 и ПИ №520.5000 по ККиКР на гр.Велико Търново, м.“Козлуджа“, Община Велико Търново.

РЕШЕНИЕ № 450

На основание чл.21, ал.1, т.11 ЗМСМА, чл.124-а, ал.1 във връзка с ал.5 от ЗУТ, чл.124-б, ал.1 от ЗУТ, чл.125, ал.1 от ЗУТ, чл.12, ал.2 от ЗУТ, заявление с вх. регистрационен индекс и дата 5300 -601-5 от 10.09.2016г. от „ЕКСТРАПАК“ ООД, гр.Велико Търново, ул.“Патриарх Евтимий” №7, представлявано от Николай Колев, в качеството му на управител и писмо с изх.№ 3157/30.08.2016г. на РИОСВ – Велико Търново, Великотърновският общински съвет реши :

1. Одобрява техническо задание, изготвено по реда на чл.125 от ЗУТ от „ЕКСТРАПАК“ ООД, гр.Велико Търново, ул.“Патриарх Евтимий” №7 представлявано от Николай Колев, в качеството му на управител, за ПИ №520.753, ПИ №520.4136, ПИ №520.4137, ПИ №520.4037, ПИ №520.4038 и ПИ №520.5000 по КК и КР на гр. Велико Търново, м.“Козлуджа“, Община Велико Търново.

2. Дава разрешение за изработване на Частично изменение на подробен устройствен план –План за регулация и План за застрояване (ЧИ на ПУП-ПР и ПЗ) за ПИ №520.753, ПИ №520.4136, ПИ №520.4137, ПИ №520.4037, ПИ №520.4038 и ПИ №520.5000 по КК и КР на гр. Велико Търново, м.“Козлуджа“, Община Велико Търново.

ПО:

Р. Стефанова/

ВЯ
ОРИГИНАЛА!



ВЕНЦИСЛАВ СПИРДОНОВ
ПРЕДСЕДАТЕЛ
ОБЩИНСКИ СЪВЕТ