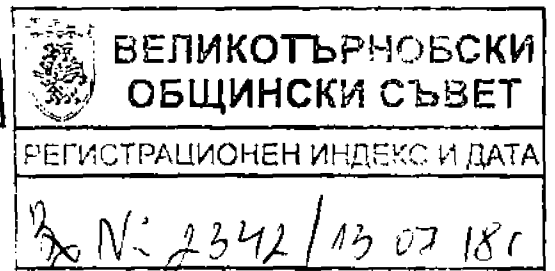


ДО  
ВЕЛИКОТЪРНОВСКИ  
ОБЩИНСКИ СЪВЕТ



## ПРЕДЛОЖЕНИЕ

до ПК по ОС  
ПК по ЗГООС  
ПК по БФ

ОТ  
КМЕТА НА ОБЩИНА ВЕЛИКО ТЪРНОВО

13.07.2018

Относно: Отдаването под наем на имоти публична общинска собственост

### УВАЖАЕМИ ОБЩИНСКИ СЪВЕТНИЦИ,

С решение № 1294 по протокол № 72 от 30.10.2014 год. на Великотърновски общински съвет е открита процедура за отдаване под наем на 3 броя рибарници, намиращи се в землището на гр. Килифарево, местността „Чеира“. След обявяването им, конкурс не е проведен, поради липса на кандидати.

Към настоящият момент има проявен интерес от фирма „Амат 2“ ЕООД за наемането им, със заявление вх. № 94ЦЦ-2615-1/26.03.2018 год. Във връзка с това Кмета на населеното място със становище вх. № 10-77-13/20.04.2018 год. е дал своето съгласие.

С оглед на гореизложеното предлагам Великотърновски общински съвет да вземе следното

### РЕШЕНИЕ :

I. На основание чл. 21 ал. 1 т. 23 и т. 24 от ЗМСМА, отменя решение № 1294 по протокол № 72 от 30.10.2014 год. на Великотърновски общински съвет.

II. На основание чл. 21 ал. 1 т. 8 от ЗМСМА, чл. 14 ал. 7 и 8 от Закона за общинска собственост, чл. 11 ал. 1 предложение второ и ал. 2 от Наредбата за реда на придобиване, управление и разпореждане с общинско имущество, предложение вх. № 10-77-13/20.04.2018 год. на Кмета на гр. Кирифарево и експертна оценка на “Инвестстрой 92” ЕООД, Великотърновски общински съвет дава съгласие за отдаване под наем за срок от 10 (десет) години на имоти

публична общинска собственост, представляващи 3 броя рибарници, с идентификатори: 36837.195.569 с площ 3,059 дка, 36837.195.586 с площ 2,765 дка и 36837.195.638 с площ 1,233 дка, намиращи се в землището на гр. Килифарево, местността „Чеира”, с обща площ 7,057 дка при минимална годишна конкурсна цена 470,00 лв. без ДДС /564,00 лв. с ДДС/.

III. Утвърждава следните конкурсни условия:

1. Предложена цена, не по-ниска от минималната годишна конкурсна цена.

2. Кандидатите следва да представят намеренията си, включващи:

2.1. Размер на инвестиционните намерения.

2.2. Период за реализация на инвестиционните намерения.

2.3. Гаранции за обезпечаване реализацията на проекта.

2.4. Програма за разкриване /обезпечаване/ на работни места.

2.5. Предложения със социална значимост за региона.

3. Спечелилият участник се задължава да изпълни за своя сметка всички предписания, касаещи наетия имот, дадени от оторизираните институции.

IV. Възлага на Кмета на Община Велико Търново да организира и проведе публично оповестен конкурс за отдаване на имотите под наем, при условия и ред, определени в гл. VII от Наредбата за реда на придобиване, управление и разпореждане с общинско имущество.

ЗА КМЕТ:

**СНЕЖАНА ДАНЕВА-ИВАНОВА**

**ЗАМ. КМЕТ „ФИНАНСИ”**

**В ОБЩИНА ВЕЛИКО ТЪРНОВО \***

/съгласно заповед № РД 22-1154/11.07.2018 год.  
на Кмета на Община Велико Търново/



Съгласувал:

**Десислава Йонкови**

**Директор Дирекция ПОУС**

Съгласувал:

**Маринела Джартова**

**Началник отдел УС**

Изготвил:

**Емил Христов**

**Главен експерт отдел УС**

**СТ А Н О В И Щ Е**  
**ОТНОСНО:ОТДАВАНЕ ПОД НАЕМ НА ИМОТ ПУБЛИЧНА ОБЩИНСКА**  
**СЪСОБСТВЕНОСТ**

Настоящото становище е на основание чл. 11, ал. 5 от Наредбата за реда за придобиване, управление и разпореждане с общинско имущество, като се основава на представените документи.

За обекта, три броя рибарници, намиращи се в землището на с. Килифарево, с обща площ 7 057 дка., са били предмет на договор за наем, чието действие е приключило преди години. През 2014г. е била открита процедура за отдаването им под наем, която не се е състояла, поради липса на кандидати.

При отдаването под наем на имотите публична общинска собственост ще се завишат собствените приходи на общината. Налице е положително становище на Кмета на гр.Килифарево, вх. № 10-77-13/20.04.2018 година, както и е изготвена оценка от страна на „Инвестрой-92“ЕООД за минималната годишна конкурсна цена в размер на 470 лв. годишно.

Предложението до Великотърновския общински съвет е с правно основание чл. 21 ал. 1 т. 8 от ЗМСМА, чл. 14 ал. 7 и 8 от Закона за общинска собственост, чл. 11 ал. 1 предложение второ и ал. 2 от Наредбата за реда на придобиване, управление и разпореждане с общинско имущество.

С оглед на гореизложеното, считам, че предложението е съобразено с действащата в страната нормативна уредба, като провеждане на конкурсната процедура може да се осъществи единствено след получаването на положителна санкция от страна на Великотърновски общински съвет.

**Десислава Йонкова**  
*Директор на дирекция ПДУС*

## РЕЗЮМЕ НА ДОКЛАДА

<b>ОБЕКТ НА ОЦЕНКА</b>	<b>РИБАРНИЦИ</b> с обща площ 7 057 кв.метра, представляващи: ПИ с идентифик. 36837.195.638 с площ 1233 кв.м, ПИ с идентиф. 36837.195.586 с площ 2765 кв.м, ПИ с идентиф. 36837.195.569 с площ 3059 кв.м по КК и КР на гр. Килифарево
<b>МЕСТОПОЛОЖЕНИЕ НА ИМОТА</b>	Община Велико Търново град Килифарево местност „Чеира”
<b>СОБСТВЕНИК НА ИМОТА</b>	<b>ОБЩИНА Велико Търново</b> , съгласно Актове №6533/28.05.2018 г. №6534/28.05.2018 г. и №6535/28.05.2018 година, и трите за публична общинска собственост на недвижим имот
<b>ЦЕЛ НА ОЦЕНКАТА</b>	Определяне на пазарен годишен наем – начална цена за отдаване под наем на недвижими имоти публична общинска собственост
<b>ВЪЗЛОЖИТЕЛ</b>	Община Велико Търново възлагателно писмо № 5300-673-86#1/23.05.2018 г.
<b>ИЗПЪЛНИТЕЛ</b>	Независим оценител от „Инвестстрой - 92” ЕООД град Велико Търново, улица „Росица” №1

**Пазарен годишен наем на Рибарници  
местност „Чеира”, град Килифарево  
без начислен ДДС**

**470 лева**

*словом: четиристотин и седемдесет лева, без ДДС*

<b>ДАТА НА ОЦЕНКАТА</b>	02.07.2018 година
<b>ВАЛИДНОСТ НА ОЦЕНКАТА</b>	02.01.2019 година

<b>НЕЗАВИСИМ ОЦЕНИТЕЛ</b> Петя Геолгиева – Сертификат № 100100049 от 14.12.2009 година на КНОБ за оценка на недвижими имоти	Камара на независимите оценители в България Оценителска правоспособност недвижими имоти Регистр. № 100100049 от 14.12.2009 год.
--	--

**Община Велико Търново**  
**Кметство Килифарево**

ОБЩИНА гр. ВЕЛИКО ТЪРНОВО  
п. код. 5050 КМЕТСТВО гр. КИЛИФАРЕВО

Регистрационен номер и дата

189/19.04.2018г.

10-37-13 | 20 04 2018

ДО  
**ИНЖ.ДАНИЕЛ ПАНОВ**  
**КМЕТ НА ОБЩИНА**  
**ВЕЛИКО ТЪРНОВО**

На Ваш № 94ЩЦ-2615-1#1/13.04.2018 г.

**СТ А Н О В И Щ Е**

От Димитър Събев – Кмет на гр. Килифарево

**ОТНОСНО:** Отдаване под наем на имоти общинска собственост в землището на гр.Килифарево.

**УВАЖАЕМИ ГОСПОДИН ПАНОВ,**

Във връзка с постъпилото в община Велико Търново заявление – предложение от г-н Цако Цаков – собственик и управител на „АМАТ 2” ЕООД, давам положително становище за отдаване под наем на имоти с идентификатори 36837.195.638, 36837.195.586 и 36837.195.569 по КККР на гр. Килифарево. Описаните имоти са публична общинска собственост, с начин на трайно ползване – рибарници, които съгласно инвестиционните намерения на г-н Цаков ще бъдат ползвани по предназначение.

С уважение

**ДИМИТЪР СЪБЕВ**  
Кмет на гр.Килифарево



*С. Събев*

[tan.kilyufarevo@gmail.com](mailto:tan.kilyufarevo@gmail.com)

*М. Станислав*  
*Отмянува*

ОБЩИНА ВЕЛИКО ТЪРНОВО  
УЛ. "КРАЙБРЕЖНА" № 14  
ВЕЛИКО ТЪРНОВО, 48000 2  
РЕГИСТРАЦИОНЕН № И ДАТА  
94 ДЦ - 2615 - 1/26.03.2018

До Кмета на  
Община Велико Търново

**ЗАЯВЛЕНИЕ-ПРЕДЛОЖЕНИЕ**

от

ЦАКО ЦАКОВ, с ЕГН \_\_\_\_\_, с постоянен адрес град Велико Търново, ул. \_\_\_\_\_ издадена на \_\_\_\_\_ година от МВР Велико Търново, в качеството си на едноличен собственик, управител и представляващ ЕДНОЛИЧНО ДРУЖЕСТВО С ОГРАНИЧЕНА ОТГОВОРНОСТ с фирма "АМАТ 2" ЕООД, вписано в Търговския регистър на Агенция по вписванията под ЕИК 204910534, със седалище и адрес на управление град Килифарево, Община Велико Търново, ул. "Крайбрежна" № 14

Г-н Кмете,

Проявявам интерес към недвижими имоти, намиращи се в град Килифарево, Община Велико Търново, а именно: ПОЗЕМАЕН ИМОТ № 000638, ПОЗЕМАЕН ИМОТ № 000586, ПОЗЕМАЕН ИМОТ № 000569 и ПОЗЕМАЕН ИМОТ № 000657, които са публична общинска собственост и предвид статута им, желанието ми е да ми бъдат отдадени под наем за срок от 10 (Десет) години. Намерението ми е да ползвам имотите, съобразно тяхното предназначение и да развивам дейност по производство на риба.

Моля в кратък срок да разгледате моето предложение и определите наемна цена.

Подпис:

*С. Христов*

Препис-извлечение от Протокол № 72

от заседание на Общински съвет,

проведено на 30.10.2014 година

ОТНОСНО: Отдаването под наем на имоти публична общинска собственост

РЕШЕНИЕ № 1294

I. На основание чл. 21 ал. 1 т. 8 от ЗМСМА, чл. 14 ал. 7 и 8 от Закона за общинска собственост, във връзка с § 12 от ПЗР на ЗИД на ЗВ (ДВ бр. 103/2013 год.), чл. 11 ал. 1 предложение второ и ал. 2 от Наредбата за реда на придобиване, управление и разпореждане с общинско имущество, становище вх. № 1026-18/20.05.2014 год. на Кмета на гр. Килифарево, Великотърновски общински съвет дава съгласие за отдаване под наем за срок от 10 (десет) години на имоти публична общинска собственост, представляващи 3 броя рибарници, намиращи се в землището на гр. Килифарево, местността „Чеира”, имоти с №№ 001569, 001638 и 001586, с площ съответно 3,059 дка, 1,233 дка и 2,765 дка и определя минимална годишна конкурсна цена 350,00 лв.

II. Утвърждава следните конкурсни условия:

1. Предложена цена, не по-ниска от минималната годишна конкурсна цена.
2. Кандидатите следва да представят намеренията си, включващи:
  - 2.1. Размер на инвестиционните намерения.
  - 2.2. Период за реализация на инвестиционните намерения.
  - 2.3. Гаранции за обезпечаване реализацията на проекта.
  - 2.4. Програма за разкриване /обезпечаване/ на работни места.
  - 2.5. Предложения със социална значимост за региона.
3. Спечелилият участник се задължава да изготви за своя сметка изискуемата се от Закона за водите документация.

III. Възлага на Кмета на Община Велико Търново да организира и проведе публично оповестен конкурс за отдаване на имота под наем, при условия и ред, определени в гл. VII от Наредбата за реда на придобиване, управление и разпореждане с общинско имущество.

ВЯРНО:

/Диляна Милева/

НИКОЛАЙ АШИКОВ

ПРЕДСЕДАТЕЛ

ОБЩНСКИ СЪВЕТ



РЕПУБЛИКА БЪЛГАРИЯ

МИНИСТЕРСТВО НА РЕГИОНАЛНОТО РАЗВИТИЕ

МИНИСТЕРСТВО НА ПРАВОСЪДИЕТО

05-06-2018

ОБЩИНА ВЕЛИКО ТЪРНОВО

ОБЛАСТ ВЕЛИКО ТЪРНОВО

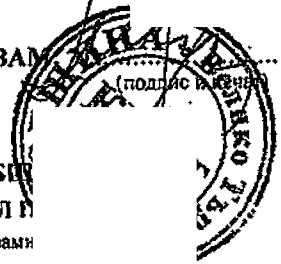
УТВЪРЖДАВАМ

(подпис)

КМЕТ НА ОБЩИНАТА

ДАНИЕЛ П

(име и фамилия)



Гр. Велико Търново

Вписване по ЗС/ПВ: 20 г.

Служба по вписванията: 20 стр.

СЪДИЯ ПО ВПИСВАНИЯТ:

Кв. № 28

05-06-2

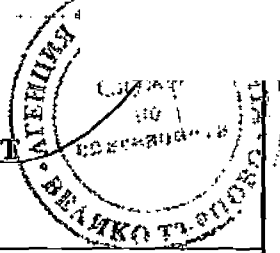
име и фамилия

А К Т № 6533

ЗА ПУБЛИЧНА ОБЩИНСКА СОБСТВЕНОСТ

Регистър: 33

Досие: 6533



1. ДАТА НА СЪСТАВЯНЕ	28.05.2018 г., гр. ВЕЛИКО ТЪРНОВО
2. ПРАВНО ОСНОВАНИЕ	НА ОСНОВАНИЕ: чл.56, ал.1; чл.3, ал.2, т.1 от ЗОС във връзка с чл.19, ал.1, т.1 от ЗВ; Скица №15-204830-03.04.2018г. на СГКК - Велико Търново; Виж графа Забележки!
3. ВИД И ОПИСАНИЕ НА ИМОТА	Поземлен имот с идентификатор 36837.195.638 /три шест осем три седем точка едно девет пет точка шест три осем/ по кадастралната карта и кадастрални регистри на гр. Килифарево, трайно предназначение на територията: Територия, заета от води и водни обекти, начин на трайно ползване: РИБАРНИК, с площ 1233 кв.м. /хиляда двеста тридесет и три квадратни метра/.
4. МЕСТОНАХОЖДЕНИЕ НА ИМОТА	Област Велико Търново, Община Велико Търново, ГР. КИЛИФАРЕВО, "ЧЕИРА"; ПИ с идентификатор: 36837.195.638 по КК на ГР. КИЛИФАРЕВО
5. ГРАНИЦИ НА ИМОТА	ПИ №№ 36837.195.639, 36837.195.634, 36837.84.566
6. ДАНЪЧНА ОЦЕНКА НА ИМОТА КЪМ МОМЕНТА НА УТВЪРЖДАВАНЕ НА АКТА	2367.40 лв. /две хиляди триста шестдесет и седем лв и 40 ст./



7. СЪСОБСТВЕНИЦИ	
8. НОМЕР И ДАТА НА СЪСТАВЕНИ ПО-РАНО АКТОВЕ	2627/28.02.2005г.
<p>9. ПРЕДОСТАВЕНИ ПРАВА ЗА УПРАВЛЕНИЕ :</p> <p>Кмет на Община Велико Търново - чл.12, ал.5 от ЗОС.</p> <p style="text-align: center;">(Акт за предоставяне право, срок, приобретатели)</p>	
<p>10. АКТОСЪСТАВИТЕЛ :</p> <p>МИНКА КРУШКОВА - ГЛ.СПЕЦИАЛИСТ КМЕТСТВО ГР.КИЛИФАРЕВО (трите имена и длъжност)</p> <p style="text-align: right;">..... (подпис)</p>	
<p>11. ЗАБЕЛЕЖКИ:</p> <p>Към графа № 2 Удостоверение за характеристики на имота №25-53741-25.04.2018г. на СГКК - Велико Търново и Удостоверение №5401002469/18.05.2018г. за данъчна оценка на имота.</p> <p>Към графа № 4 Със Заповед № РД-18-67/12.07.2016г. на Изпълнителния Директор на АГКК са одобрени кадастралната карта и кадастралните регистри на гр. Килифарево.</p>	



АГЕНЦИЯ ПО ГЕОДЕЗИЯ,  
КАРТОГРАФИЯ И КАДАСТЪР

СЛУЖБА ПО ГЕОДЕЗИЯ, КАРТОГРАФИЯ И КАДАСТЪР - ГР. ВЕЛИКО ТЪРНОВО

5000, ПОЩЕНСКА КУТИЯ - 331, Бул. "Цар Т.СВЕТОСЛАВ" №59, 062/622536; 623889,  
veliko.tarnovo@cadastre.bg, БУЛСТАТ:130362903

СОФИЯ 1618, кв. ПАВЛОВО, ул. МУСАЛА №1  
ТЕЛ.: 02/818 83 83, ФАКС: 02/955 53 33  
ACAD@CADASTRE.BG • WWW.CADASTRE.BG

## СКИЦА НА ПОЗЕМЛЕН ИМОТ № 15-204830-03.04.2018 г.

Поземлен имот с идентификатор **36837.195.638**

Гр. Килифарево, общ. Велико Търново, обл. Велико Търново

По кадастралната карта и кадастралните регистри, одобрени със Заповед РД-18-67/12.07.2016 г.

на **ИЗПЪЛНИТЕЛЕН ДИРЕКТОР НА АГКК**

Последно изменение със заповед: няма издадена заповед за изменение в КККР

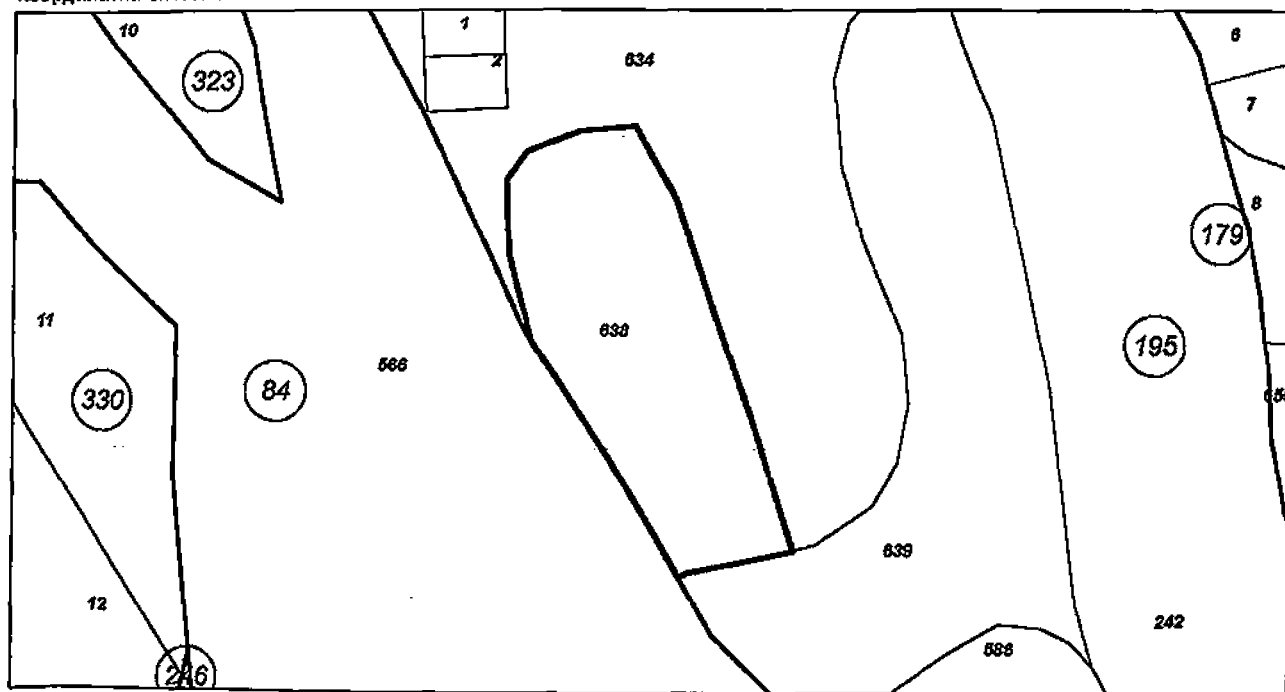
Адрес на поземления имот: местност **ЧЕИРА**

Площ: **1233 кв.м**

Трайно предназначение на територията: Територия, заета от води и водни обекти

Начин на трайно ползване: **Рибарник**

Координатна система БГС2005



М 1:1000

Номер по предходен план: 001638

Съсед: 36837.195.639, 36837.195.634, 36837.84.566

Собственици:

1. **ОБЩИНА ВЕЛИКО ТЪРНОВО**

Няма данни за идеалните части

Акт за публична общинска собственост № 2627 от 28.02.2005г., издаден от ОБЩИНА ВЕЛИКО ТЪРНОВО

Скицата да послужи за: **про необходимост**



Скица № 15-204830-03.04.2018 г. издадена въз основа на документ с входящ № 01-116825-02.04.2018 г.

.....  
/инж. Иван Анастасов/



РЕПУБЛИКА БЪЛГАРИЯ

МИНИСТЕРСТВО НА РЕГИОНАЛНОТО РАЗВИТИЕ

МИНИСТЕРСТВО НА ПРАВОСЪДИЕТО

ОБЩИНА ВЕЛИКО ТЪРНОВО ОБЛАСТ ВЕЛИКО ТЪРНОВО

УТВЪРЖДАВАМ

КМЕТ НА ОБЩИНАТА

ДАНИЕЛ ПАНУ  
(име и фамилия)



Служба по Вписванията гр. Велико Търново

Вписване по ЗСПВ: \_\_\_\_\_ г.

Служба по вписванията: \_\_\_\_\_ г.

Партиден билет: тем \_\_\_\_\_ стр.

СЪДИЯ ПО ВПИСВАНИЯТА: \_\_\_\_\_

Име и фамилия \_\_\_\_\_

Д.Т. \_\_\_\_\_ кв. № \_\_\_\_\_


Съдия по Вписванията: \_\_\_\_\_

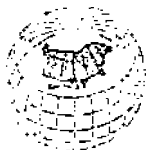
А К Т № 6534

ЗА ПУБЛИЧНА ОБЩИНСКА СОБСТВЕНОСТ

Регистър: 33  
Досие: 6534

1. ДАТА НА СЪСТАВЯНЕ	28.05.2018 г., гр. ВЕЛИКО ТЪРНОВО
2. ПРАВНО ОСНОВАНИЕ	НА ОСНОВАНИЕ: чл.56, ал.1; чл.3, ал.2, т.1 от ЗОС във връзка с чл.19, ал.1, т.1 от ЗВ; Скица №15-204788-03.04.2018г. на СГКК - Велико Търново; Виж графа Забележки!
3. ВИД И ОПИСАНИЕ НА ИМОТА	Поземлен имот с идентификатор 36837.195.586 /три шест осем три седем точка едно девет пет точка пет осем шест/ по кадастралната карта и кадастрални регистри на гр. Килифарево, трайно предназначение на територията: Територия, заета от води и водни обекти, начин на трайно ползване: РИБАРНИК, с площ 2765 кв.м. /две хиляди седемстотин шестдесет и пет квадратни метра/.
4. МЕСТОНАХОЖДЕНИЕ НА ИМОТА	Област Велико Търново, Община Велико Търново, ГР. КИЛИФАРЕВО, "ЧЕИРА"; ПИ с идентификатор: 36837.195.586 по КК на ГР. КИЛИФАРЕВО
5. ГРАНИЦИ НА ИМОТА	ПИ №№ 36837.195.657, 36837.195.569, 36837195.242, 36837.195.639
6. ДАНЪЧНА ОЦЕНКА НА ИМОТА КЪМ МОМЕНТА НА УТВЪРЖДАВАНЕ НА АКТА	5308.80 лв. /пет хиляди триста и осем лв и 80 ст./

7. СЪСОБСТВЕНИЦИ	
8. НОМЕР И ДАТА НА СЪСТАВЕНИ ПО-РАНО АКТОВЕ	2628/28.02.2005г.
<p>9. ПРЕДОСТАВЕНИ ПРАВА ЗА УПРАВЛЕНИЕ :</p> <p>Кмет на Община Велико Търново - чл.12, ал.5 от ЗОС.</p> <div style="text-align: right; margin-right: 100px;">  </div> <p style="text-align: center;">(Акт за предоставяне право, срок, приобретатели)</p>	
<p>10. АКТОСЪСТАВИТЕЛ :</p> <p>МИНКА ..... КРУШКОВА - ГЛ.СПЕЦИАЛИСТ КМЕТСТВО ГР.КИЛИФАРЕВО</p> <p style="text-align: center;">(трите имена и длъжност)</p> <div style="text-align: right; margin-right: 100px;"> <p>.....</p> <p>(подпис)</p> </div>	
<p>11. ЗАБЕЛЕЖКИ:</p> <p>Към графа № 2 Удостоверение за характеристики на имота №25-53729-25.04.2018г. на СГКК - Велико Търново и Удостоверение №5401002468/18.05.2018г. за данъчна оценка на имота.</p> <p>Към графа № 4 Със Заповед № РД-18-67/12.07.2016г. на Изпълнителния Директор на АГКК са одобрени кадастралната карта и кадастралните регистри на гр. Килифарево.</p>	



АГЕНЦИЯ ПО ГЕОДЕЗИЯ,  
КАРТОГРАФИЯ И КАДАСТЪР

Седло 1618, на Плевенско шосе, Манастир  
Тел.: 02/918 83 83, факс: 02/955 53 33  
ACAD@CADASTRE.BG, WWW.CADASTRE.BG

СЛУЖБА ПО ГЕОДЕЗИЯ, КАРТОГРАФИЯ И КАДАСТЪР - ГР. ВЕЛИКО ТЪРНОВО

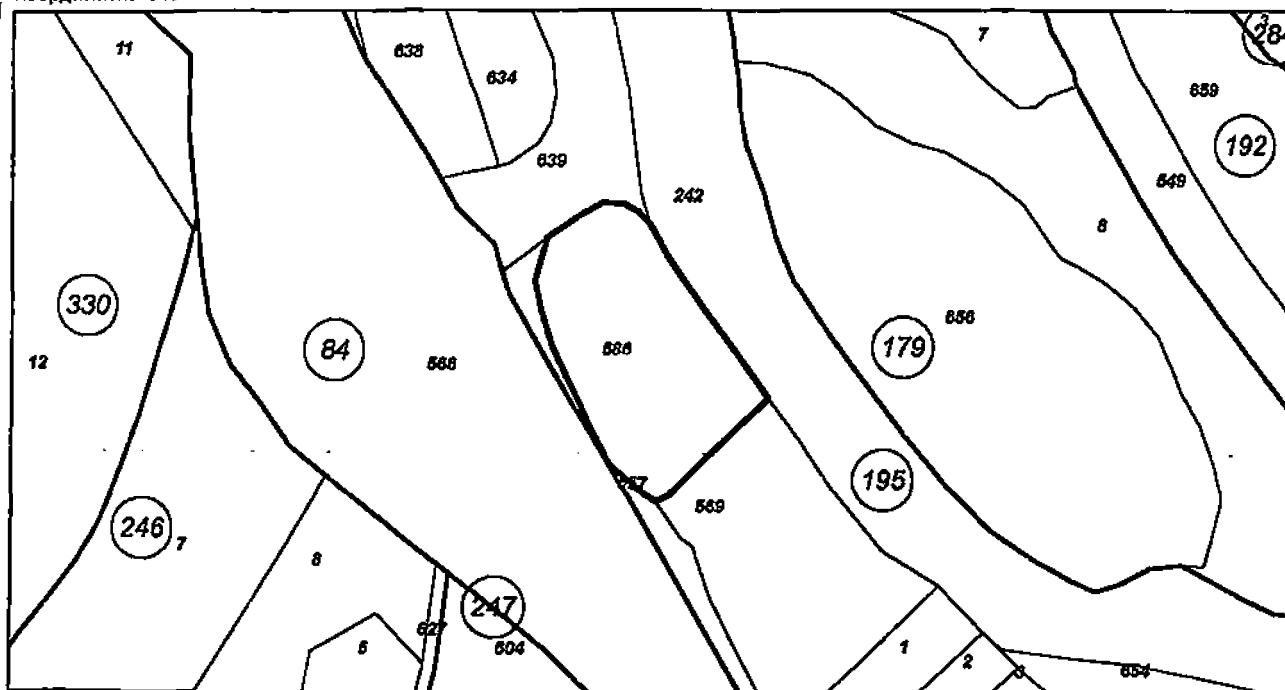
5000. ПОЩЕНСКА КУТИЯ – 331, Бул. "Цар Т.СВЕТΟΣЛАВ" №59, 062/622536; 623889,  
veliko.tarnovo@cadastre.bg, БУЛИСТАТ:130362903

**СКИЦА НА ПОЗЕМЛЕН ИМОТ  
№ 15-204788-03.04.2018 г.**

Поземлен имот с идентификатор **36837.195.586**

Гр. Килифарево, общ. Велико Търново, обл. Велико Търново  
По кадастралната карта и кадастралните регистри, одобрени със Заповед РД-18-67/12.07.2016 г.  
на **ИЗПЪЛНИТЕЛЕН ДИРЕКТОР НА АГКК**  
Последно изменение със заповед: **няма издадена заповед за изменение в КККР**  
Адрес на поземления имот: **местност ЧЕИРА**  
Площ: **2765 кв.м**  
Трайно предназначение на територията: **Територия, заета от води и водни обекти**  
Начин на трайно ползване: **Рибарник**

Координатна система БГС2005



М 1:2000

Номер по предходен план: **001586**

Съседни: **36837.195.657, 36837.195.569, 36837.195.242, 36837.195.639**

Собственици:

**1. ОБЩИНА ВЕЛИКО ТЪРНОВО**

Няма данни за идеалните части

Акт за публична общинска собственост № 2628 от 28.02.2005г., издаден от ОБЩИНА ВЕЛИКО ТЪРНОВО

Скицата да послужи за: **про необходимост**

Скица № 15-204788-03.04.2018 г. издадена въз основа на документ с входящ № 01-116825-02.04.2018 г.



.....  
/инж. Иван Анастасов/



**РЕПУБЛИКА БЪЛГАРИЯ**  
**МИНИСТЕРСТВО НА РЕГИОНАЛНОТО РАЗВИТИЕ**  
**МИНИСТЕРСТВО НА ПРАВОСЪДИЕТО**

ОБЩИНА ВЕЛИКО ТЪРНОВО

ОБЛАСТ ВЕЛИКО ТЪРНОВО

19-06-2018

УТВЪРЖДАВАМ: \_\_\_\_\_

КМЕТ НА ОБЩИНА ВЕЛИКО ТЪРНОВО  
 ДАНИЕЛ ПЕТРОВ  
 (име и фамилия)

**КМЕТ**  
 (подпис)

Вписване по ЗОЗВ: \_\_\_\_\_

Служба по вписванията: \_\_\_\_\_


СЪДИЯ ПО ВПИСВАНИЯТА: \_\_\_\_\_

фамилия

**А К Т № 6535**

**ЗА ПУБЛИЧНА ОБЩИНСКА СОВЕСТВЕННОСТ**

Регистър: 33  
 Досие: 6535



1. ДАТА НА СЪСТАВЯНЕ	28.05.2018 г., гр. ВЕЛИКО ТЪРНОВО
2. ПРАВНО ОСНОВАНИЕ	НА ОСНОВАНИЕ: чл.56, ал.1; чл.3, ал.2, т.1 от ЗОС във връзка с чл.19, ал.1, т.1 от ЗВ; Скица №15-204772-03.04.2018г. на СГКК - Велико Търново; Виж графа Забележки!
3. ВИД И ОПИСАНИЕ НА ИМОТА	Поземлен имот с идентификатор 36837.195.569 /три шест осем три седем точка едно девет пет точка пет шест девет/ по кадастралната карта и кадастрални регистри на гр. Килифарево, трайно предназначение на територията: Територия, заета от води и водни обекти, начин на трайно ползване: РИБАРНИК, с площ 3059 кв.м. /три хиляди петдесет и девет квадратни метра/.
4. МЕСТОНАХОЖДЕНИЕ НА ИМОТА	Област Велико Търново, Община Велико Търново, ГР. КИЛИФАРЕВО, "ЧЕИРА"; ПИ с идентификатор: 36837.195.569 по КК на ГР. КИЛИФАРЕВО
5. ГРАНИЦИ НА ИМОТА	ПИ №№ 36837.195.657, 36837.195.1, 36837.195.242, 36837.195.586
6. ДАНЪЧНА ОЦЕНКА НА ИМОТА КЪМ МОМЕНТА НА УТВЪРЖДАВАНЕ НА АКТА	5873.30 лв. /пет хиляди осемстотин седемдесет и три лв и 30 ст./

7. СЪСОБСТВЕНИЦИ

8. НОМЕР И ДАТА НА СЪСТАВЕНИ ПО-РАНО АКТОВЕ 2626/28.02.2005г.

9. ПРЕДОСТАВЕНИ ПРАВА ЗА УПРАВЛЕНИЕ :  
Кмет на Община Велико Търново - чл.12, ал.5 от ЗОС.

(Акт за предоставяне право, срок, приобретатели)

10. АКТОСЪСТАВИТЕЛ :  
МИНКА КРУШКОВА - ГЛ.СПЕЦИАЛИСТ КМЕТСТВО ГР.КИЛИФАРЕВО  
(трите имена и длъжност)

(подпис)

11. ЗАБЕЛЕЖКИ:

Към графа № 2  
Удостоверение за характеристики на имота №25-53718-25.04.2018г. на СГКК - Велико Търново и Удостоверение №5401002467/18.05.2018г. за данъчна оценка на имота.

Към графа № 4  
Със Заповед № РД-18-67/12.07.2016г. на Изпълнителния Директор на АГКК са одобрени кадастралната карта и кадастралните регистри на гр. Килифарево.



АГЕНЦИЯ ПО ГЕОДЕЗИЯ,  
КАРТОГРАФИЯ И КАДАСТЪР

СЛУЖБА ПО ГЕОДЕЗИЯ, КАРТОГРАФИЯ И КАДАСТЪР - ГР. ВЕЛИКО ТЪРНОВО

5000, ПОЦЕНСКА КУТИЯ - 331, Бул. "Цар Т.СВЕТОСЛАВ" №59, 062/622536; 623889,  
velko.tarnovo@cadastre.bg, БУЛСТАТ:130362903

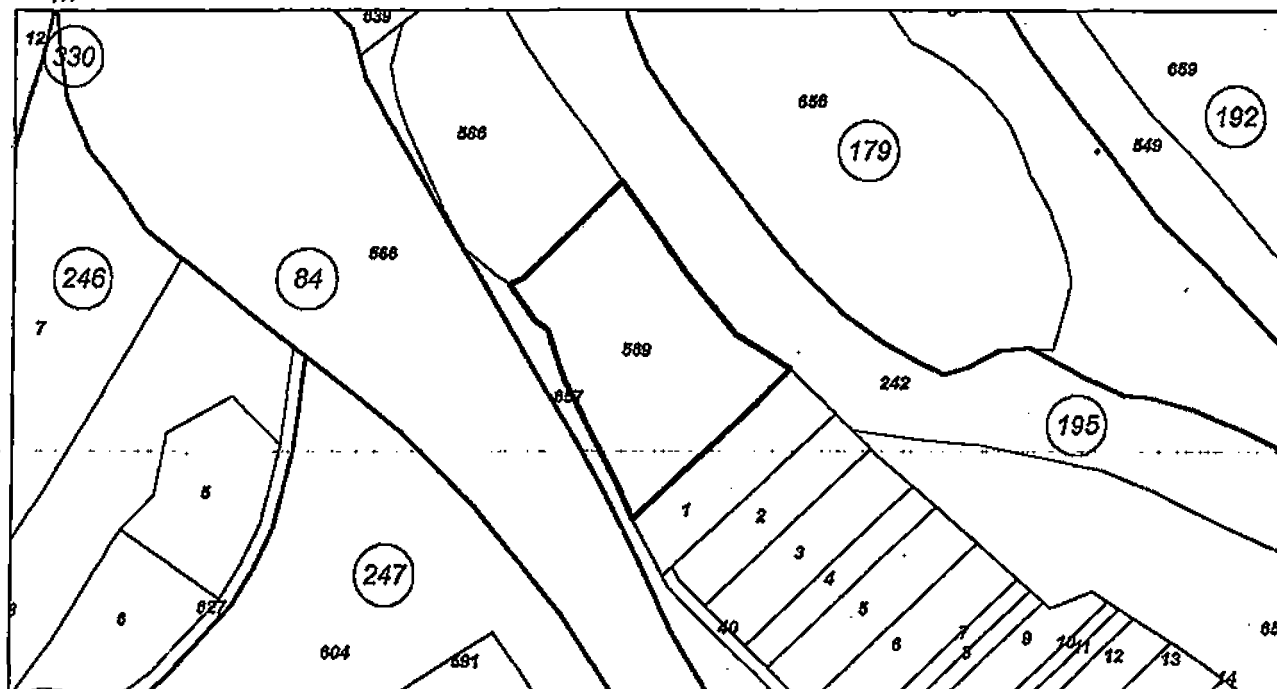
СОФИЯ 1616, ИВ. ПАВЛОВ, УЛ. МУСАГА №1  
ТЕЛ.: 02/818 83 83, ФАКС: 02/856 53 33  
ACAD@CADASTRE.BG • WWW.CADASTRE.BG

## СКИЦА НА ПОЗЕМЛЕН ИМОТ № 15-204772-03.04.2018 г.

Поземлен имот с идентификатор 36837.195.569

Гр. Килифарово, общ. Велико Търново, обл. Велико Търново  
По кадастралната карта и кадастралните регистри, одобрени със Заповед РД-18-67/12.07.2016 г.  
на ИЗПЪЛНИТЕЛЕН ДИРЕКТОР НА АГКК  
Последно изменение със заповед: няма издадена заповед за изменение в ККР  
Адрес на поземления имот: местност ЧЕИРА  
Площ: 3059 кв.м  
Трайно предназначение на територията: Територия, заета от води и водни обекти  
Начин на трайно ползване: Рибарник

-Координатна система БГС2005



М 1:2000

Номер по предходен план: 001589

Съседни: 36837.195.657, 36837.195.1, 36837.195.242, 36837.195.586

Собственици:

1. ОБЩИНА ВЕЛИКО ТЪРНОВО

Няма данни за идеалните части

Акт за публична общинска собственост № 2626 от 28.02.2005г., издаден от ОБЩИНА ВЕЛИКО ТЪРНОВО

Скицата да послужи за: про необходимост



Скица № 15-204772-03.04.2018 г. издадена въз основа на документ с входящ № 01-116825-02.04.2018 г.

/инж. Иван Анастасов/