

 Задължителни линии на застрояване  
 Ограничителни линии на застрояване

**ПРОЕКТАНТ ЧАСТ АРХИТЕКТУРА**

арх. Елена Храистова

дипл. 002717/29.01.1998



**НАИМЕНОВАНИЕ НА ОБЕКТА:** "Изготвяне на Проект за Подобен устройствен план- План за застрояване (ПЗ) за поземлен имот с идентификагор 78428.75.21 по кадастралната карта /неурбанизирана територия/ на землището на с.Церова кория общ.Велико Търново"

**ВЪЗЛОЖИТЕЛ:** Община "Велико Търново"

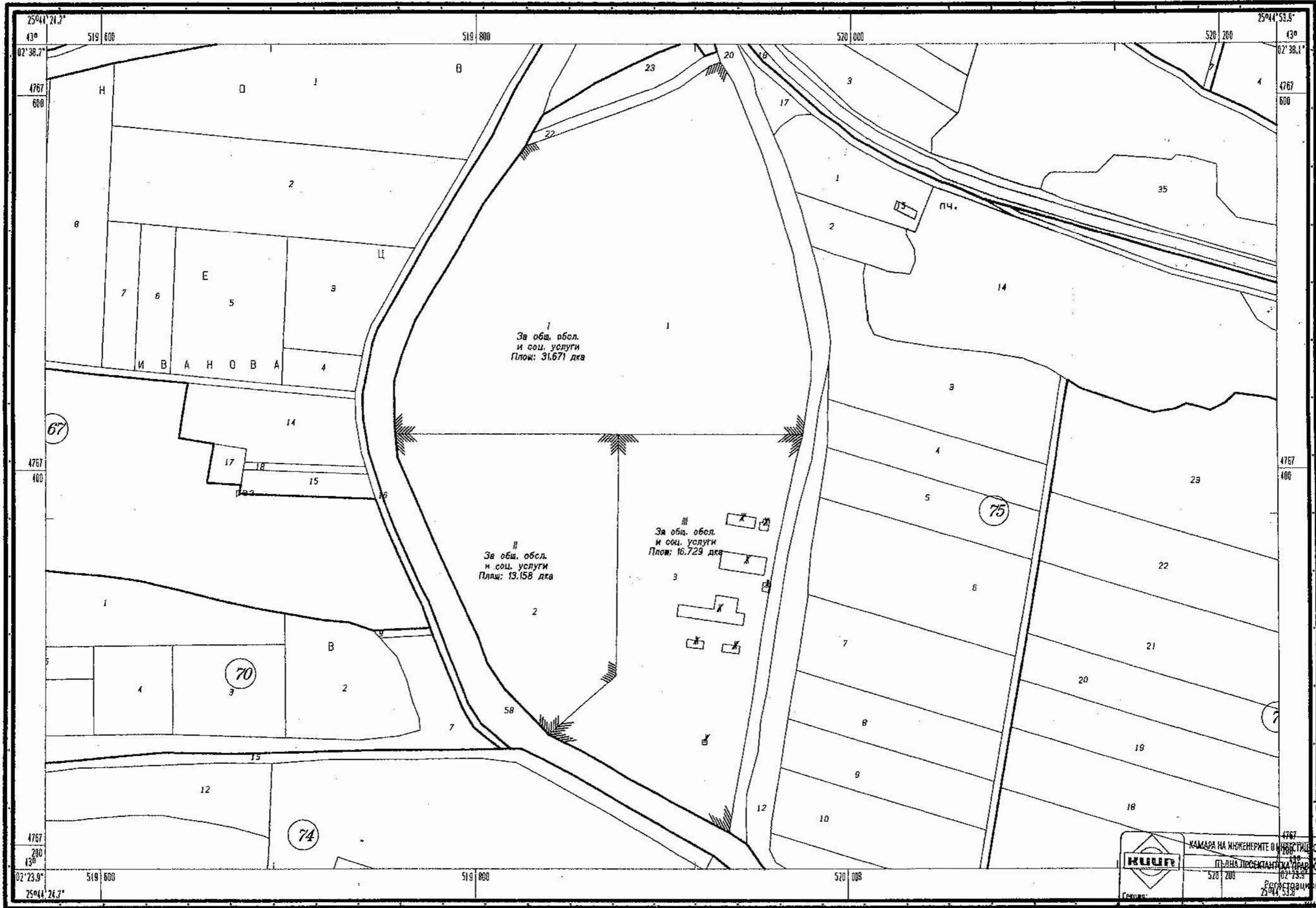
**НАИМЕНОВАНИЕ НА ЧЕРТЕЖ:** ПУП **№** 1

**РЕВИЗИЯ:** 0 **ФАЗА:** ТП **ДАТА:** **МАЩАБ:** 1:2000

# ПРОЕКТ за ПУП-ПЛАН ЗА РЕГУЛАЦИЯ /ПРЕДЛОЖЕНИЕ/

Обект: ПИ 78428.7521 на КК и КР, м. "Иванова Чешма" в землище на с. Церова Кария

с. Церова Кария  
Община Велико Търново  
Област Велико Търново



06.06.2018г.

1 : 2000  
1cm=20m

 КАМАРА НА ИНЖЕНЕРИТЕ И ТЕХНИЦИТЕ НА РЕПУБЛИКАТА БЪЛГАРИЯ ПЪЛНА ПРОЕКТАНСКА ОТГАВНОСТ 520 200 Регистров номер № 12315 25044 53.9	ИЗПОЛНИТЕЛ ГПГ Валентина Димитрова Миткова
	ИЗПОЛНИТЕЛ Инж. В. Митков ВАЖИ С ВАЛИДНО УДОСТОВЕРЕНИЕ ЗА ПП ЗА ТЕКУЩАТА ПОСЛОБНОСТ