
	<b>ОБЩИНА В.ТЪРНОВО</b> пощ. код 8000
РЕГИСТРАЦИОНЕН ИНДЕКС И ДАТА	
09-00-4951 / 15.06.18	

	<b>ВЕЛИКОТЪРНОВСКИ ОБЩИНСКИ СЪВЕТ</b>
РЕГИСТРАЦИОНЕН ИНДЕКС И ДАТА	
Бх. № 2262 / 15.06.18	

ДО

**ВЕЛИКОТЪРНОВСКИ  
ОБЩИНСКИ СЪВЕТ**

**ПРЕДЛОЖЕНИЕ**

от инж. **ДАНИЕЛ ПАНОВ**  
**КМЕТ НА ОБЩИНА ВЕЛИКО ТЪРНОВО**

ОТНОСНО: Публичен търг с тайно наддаване за продажба на недвижим имот

**УВАЖАЕМИ ОБЩИНСКИ СЪВЕТНИЦИ,**

В Община Велико Търново е постъпило заявление вх.№94-ЯЯ-21-1/25.11.2016 г. от Ясен Начев с адрес гр. Велико Търново, ул. „Цар Иван Асен II“, в което е заявен интерес към недвижим имот в гр. Велико Търново. След извършени проверки са изготвени актуални оценки за определяне на пазарната стойност на имота, към който е проявен интерес за закупуване.

Предлагам продажбата на имота да бъде извършена чрез публичен търг с тайно наддаване. С продажбата на имота ще бъдат завишени собствените приходи и ще се допринесе за изпълнение на приходната част на Бюджет 2017 на Община Велико Търново.

Във връзка с горното предлагам на Великотърновски Общински съвет да вземе следното

**РЕШЕНИЕ:**

1. На основание чл. 21, ал. 1, т. 8 от ЗМСМА, чл. 35, ал. 1 от ЗОС, чл. 39, ал. 1 във връзка с чл. 96 ал.1 от Наредбата за реда за придобиване, управление и разпореждане с общинско имущество, Великотърновски общински съвет дава съгласие да бъдат обявени публични търгове с тайно наддаване за продажба на недвижим имот частна общинска собственост, както следва:

- недвижим имот, находящ се в урбанизираната територия на гр. Велико Търново, ул. „Цар Иван Асен II“, а именно поземлен имот с идентификатор №10447.509.326 /едно нула четири четири седем точка пет нула девет точка три две шест/ по Кадастралната карта и кадастралните регистри на гр. Велико Търново, с площ от 331 кв.м. /триста тридесет и един квадратни метра/, с начин на трайно ползване: За друг вид застрояване, а по ПУП-ПР на гр. Велико Търново представляващ УПИ V-1463 от кв.211, заедно с построената в имота жилищна сграда с идентификатор №10447.509.326.1 /едно нула четири четири седем точка пет нула девет точка три две шест точка едно/, със ЗП 59 кв.м. /петдесет и девет квадратни метра/, на два етажа, паянтова конструкция, еднофамилна и навес с идентификатор

№10447.509.326.2 /едно нула четири четири седем точка пет нула девет точка три две шест точка две/, с площ 8 кв.м. /осем квадратни метра, актуван с АОС № 5595/12.02.2013 г.;

2. Определя начална тръжна цена, въз основа на експертна оценка, изготвена от оценител на имоти, регистриран по ЗНО, в размер на 106 200 /сто и шест хиляди и двеста лева/ без начислен ДДС.

3. Възлага на Кмета на Община Велико Търново да осъществи всички необходими административни действия по организиране и провеждане на публични търгове с тайно наддаване за продажба на имотите, съгласно разпоредбите на Закона за общинска собственост и Наредбата за реда на придобиване, управление и разпореждане с общинско имущество.

**Инж. ДАНИЕЛ ПАНОВ**  
**КМЕТ НА ОБЩИНА ВЕЛИКО ТЪРНОВО**



Съгласували:

Десислава Йонкова  
Директор Дирекция „ПБУС”

Маринела Джартова  
Началник отдел „УС”

## **СТ А Н О В И Щ Е** **ОТНОСНО:ПРОДАЖБА НА ИМОТ-ЧАСТНА ОБЩИНСКА** **СОБСТВЕНОСТ**

Настоящото становище е на основание чл. 32, ал.6 от Наредбата за реда за придобиване, управление и разпореждане с общинско имущество, като се основава на представените документи по събраната административна преписка.

**Фактическа обстановка:**

В Община Велико Търново е постъпило заявление вх.№94ЯЯ-21-1/25.11.2016 г. от Ясен Начев в което е заявен интерес към недвижим имот, намиращ се в урбанизираните граници на гр. Велико Търново. Имотът, към който е проявен интерес за закупуване е описан в АОС №5595/12.02.2013 г. Към заявлението е окомплектована административната преписка, която включва: три скици от 13.12.2016г. на СГКК Велико Търново, АОС №5595/12.02.2013г., удостоверение за данъчна оценка на имота от 16.05.18г, издадено от община Велико Търново, удостоверение за вписване, отбелязване и заличаване за имот, издадено от Служба по вписванията на 30.05.2018г. и експертна оценка от „Инвестрой-92“ЕООД гр. Велико Търново от 24.03.2017г. за СПО от 106 200 лв. без ДДС, презаверена на 10.05.2018г.

Предложението до Великотърновския общински съвет е с правно основание чл. 21, ал. 1, т. 8 от ЗМСМА, чл. 35, ал. 1 от ЗОС, чл. 39, ал. 1 във връзка с чл. 96 ал.1 от Наредбата за реда за придобиване, управление и разпореждане с общинско имущество.

С оглед на гореизложеното и приложената по преписката документация, считам, че визираният имот-частна общинска собственост може да бъде обект на извършване на предложените от страна на Кмета на общината процедури, по реда на Закона за общинската собственост и НРПУРОИ, след вземането на съответните решения, които са в правомощията на Великотърновския общински съвет.

**Десислава Йонкова**  
*Директор на дирекция ПОУС*



# РЕПУБЛИКА БЪЛГАРИЯ

## МИНИСТЕРСТВО НА РЕГИОНАЛНОТО РАЗВИТИЕ И БЛАГОУСТРОЙСТВОТО И МИНИСТЕРСТВО НА ПРАВОСЪДИЕТО

ОБЩИНА ВЕЛИКО ТЪРНОВО

ОБЛАСТ ВЕЛИКО ТЪРНОВО

УТВЪРЖДАВАМ:

(подпис и печат)

Вписване по ЗС/ПВ:

Служба по вписванията

КМЕТ НА ОБЩИНАТА:

ДАНИЕЛ ПАНОВ

(име и фамилия)

СЪДИЯ ПО ВПИСВАНИЯТА:

### А К Т № 5595

#### ЗА ЧАСТНА ОБЩИНСКА СОБСТВЕНОСТ

Регистър: 28

Досие: 5595

1. ДАТА НА СЪСТАВЯНЕ	12.02.2013 г., гр. ВЕЛИКО ТЪРНОВО
2. ПРАВНО ОСНОВАНИЕ	НА ОСНОВАНИЕ - чл.56, ал.1; чл.59, ал.1; чл. 58, ал.5 от ЗОС; Скица №№ 1175/11.02.2013 г. 1176/11.02.2013 г. и 1177/11.02.2013 г. на Виж графа Забележка !
3. ВИД И ОПИСАНИЕ НА ИМОТА	Недвижим имот, находящ се в урбанизираната територия на гр.Велико Търново, ул."Цар Иван Асен II" № 38 / тридесет и осем/, а именно поземлен имот с идентификатор 10447.509.326 / едно нула четири четири седем точка пет нула девет точка три две шест/, по кадастралната карта и кадастралните регистри на гр.В.Търново, с площ 331 кв.м. / триста тридесет и един квадратни метра/, с начин на трайно ползване : За друг вид застрояване, а по ПУП-ПР на гр.В.Търново, представляващ УПИ V-1463/ пет римско за имот хиляда четиристотин шестдесет и три/ от кв.211 /двеста и единадесет/. Жилищна сграда с идентификатор 10447.509.326.1 / едно нула четири четири седем точка пет нула девет точка три две шест точка едно/, със ЗП 59 кв.м. / петдесет и девет квадратни метра/, на два етажа, паянтова конструкция; Виж графа Забележка!
4. МЕСТОНАХОЖДЕНИЕ НА ИМОТА	Област Велико Търново, Община Велико Търново, ГР. ВЕЛИКО ТЪРНОВО, Кв.: 211, У П И : V, П И: 1463, УЛ."ЦАР ИВАН АСЕН ВТОРИ" № 38; ПИ с идентификатор: 10447.509.326 по КК на ГР. ВЕЛИКО ТЪРНОВО
5. ГРАНИЦИ НА ИМОТА	СЕВЕР: УПИ IV-1481, ПИ идент.: 10447.509.325 ИЗТОК: Улица "Цар Иван Асен II", ПИ идент.: 10447.509.364 ЮГ: УПИ VI-1464, ПИ идент.: 10447.509.327 ЗАПАД: Земя извън регулация, ПИ идент.: 10447.32.103
6. ДАТЪЧНА ОЦЕНКА НА ИМОТА КЪМ МОМЕНТА НА УТВЪРЖДАВАНЕ НА АКТА	16371.91 лв./ шестнадесет хиляди триста седемдесет и един лева и 91 ст./


7. СЪСОБСТВЕНИЦИ	
8. НОМЕР И ДАТА НА СЪСТАВЕНИ ПО-РАНО АКТОВЕ	Акт за държавна собственост № 4695/06.08.1984 г.
<p>9. ПРЕДОСТАВЕНИ ПРАВА ЗА УПРАВЛЕНИЕ :</p> <p>Кмет на Община Велико Търново - чл.12, ал.5 от ЗОС.</p> <p style="text-align: center;">(Акт за предоставяне право, срок, приобретателя)</p>	
10. АКТОСЪСТАВИТЕЛ :	<p>СЕВДАЛИНА НИКОЛОВА - ГЛ. СПЕЦИАЛИСТ В ОТДЕЛ "УС"</p> <p style="text-align: center;">(трите имена и длъжност)</p> <p style="text-align: right;">..... (подпис)</p>
<p>11. ЗАБЕЛЕЖКИ:</p> <p>Към графа № 2 СГКК гр.Велико Търново и Удостоверение № 801/12.02.2013 г. за данъчна оценка на имота.</p> <p>Към графа 3 построена преди повече от 50 години; с предназначение : Жилищна сграда - еднофамилна, състояща се от: I-ви етаж : маза полувкопана; маза тъмна. II-ри етаж: две стаи, хол, кухня, чардак и тераса.</p> <p>Сграда - навес с идентификатор 10447.509.326.2 / едно нула четири четири седем точка пет нула девет точка три две шест точка две /, с площ 8 кв.м. / осем квадратни метра/, с предназначение : Селскостопанска сграда.</p>	



Министерство на правосъдието  
АГЕНЦИЯ ПО ВПИСВАНИЯТА

СЛУЖБА ПО ВПИСВАНИЯТА

Гр. Велико Търново Изх. № 1367 / 2018  
Издадено на дата: 30.05.2018 09:05:25  
Код за проверка: JGFVTVJJVTN6



**УДОСТОВЕРЕНИЕ**

за вписвания, отбелязвания и заличавания за имот

Службата по вписванията в гр. Велико Търново удостоверява въз основа на наличната документация, че за имота: **Поземлен имот, Урбанизирана, 331 кв. м. с идентификатор 10447.509.326 и Файлова партида № 99172** находящ се в: обл. **ВЕЛИКО ТЪРНОВО**, общ. **ВЕЛИКО ТЪРНОВО**, гр. **Велико Търново**, ул. ул. цар Иван Асен II, No:38 Парцел УПИ V-1463 Рег. Кварт. 211

По проверка за лице:  
**ОБЩИНА ВЕЛИКО ТЪРНОВО БУЛСТАТ 000133634**

По представения документ за собственост:

**Акт за общинска собственост**

Книга ПРЕХВЪРЛЯНИЯ вх.рег. № 1401 / 13.2.2013 г. г. Том 3 98 / 2013 г. вид дело / г. Дв. вх. рег. № 1364 / 13.2.2013 г. г.

Имотна партида No: 99172  
Кадастрален No: 10447.509.326  
Описание на имота: Поземлен имот кв. в рег. 211 парцел УПИ V-1463 площ по док. 331 кв. м. обл. **ВЕЛИКО ТЪРНОВО**, общ. **ВЕЛИКО ТЪРНОВО**, гр. **Велико Търново**, ул. ул. цар Иван Асен II, No:38

Собственик / Частна собственост - ЕГН/БУЛСТАТ:000133634 ОБЩИНА ВЕЛИКО ТЪРНОВО

Имотна партида No: 99173  
Кадастрален No: 10447.509.326.1  
Описание на имота: Сграда площ по док. 59 кв. м. обл. **ВЕЛИКО ТЪРНОВО**, общ. **ВЕЛИКО ТЪРНОВО**, гр. **Велико Търново**, ул. ул. цар Иван Асен II, No:38

Собственик / Частна собственост - ЕГН/БУЛСТАТ:000133634 ОБЩИНА ВЕЛИКО ТЪРНОВО

Имотна партида No: 99174  
Кадастрален No: 10447.509.326.2  
Описание на имота: Сграда площ по док. 8 кв. м. обл. **ВЕЛИКО ТЪРНОВО**, общ. **ВЕЛИКО ТЪРНОВО**, гр. **Велико Търново**, ул. ул. цар Иван Асен II, No:38

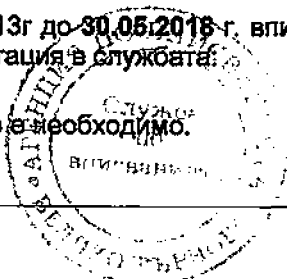
Собственик / Частна собственост - ЕГН/БУЛСТАТ:000133634 ОБЩИНА ВЕЛИКО ТЪРНОВО

Не се ОКАЗАХА за периода от 12.02.2013г до ~~30.05.2018~~ г. вписвания, отбелязвания и заличавания на вещни тежести по наличната документация в службата:

Удостоверението да послужи там, където е необходимо.

Изготвил: *Радослава Христова*

Съдия по вписванията: *Даниел Дочев*





ОБЛАСТ В.ТЪРНОВО  
ОБЩИНА ВЕЛИКО ТЪРНОВО  
ДИРЕКЦИЯ МДТ  
ГР. ВЕЛИКО ТЪРНОВО, УЛ. "ХРИСТО КАРАМИНКОВ" №19,  
ЕТ.3

Изх. № 5401002428 / 16.05.2018 г.

**УДОСТОВЕРЕНИЕ ЗА ДАНЪЧНА ОЦЕНКА ПО ЧЛ.264, АЛ.1 ОТ ДОПК**

Настоящото удостоверение се издава на основание чл. 3 от Приложение № 2 към ЗМДТ и чл. 264, ал. 1 от ДОПК на

**ОБЩИНА ВЕЛИКО ТЪРНОВО**

ЕИК по БУЛСТАТ 000133634

Адрес за кореспонденция

пл. МАЙКА БЪЛГАРИЯ, гр. ВЕЛИКО ТЪРНОВО 5000

в уверение на това, че съгласно нормите за оценка по Приложение 2 от ЗМДТ за имот с партиден № 5401Н3039, находящ се в 5000 гр.ВЕЛИКО ТЪРНОВО ул.ЦАР ИВАН-АСЕН ВТОРИ N: 38, планоснимачен номер ..... от ..... квартал 211, УПИ парцел 5 одобрен през ..... г. , идентификатор на поземления имот ..... и представляващ

Обект	площ, кв.м	мазе, кв.м	таван, ид. части кв.м	ДО за собственика	ДО на за обекта
Жилище , ет. 2 идентификатор: .....	59,00	59,00	1/1	8 432,20	8 432,20
Навес с оградни стени , ет. 1 идентификатор: .....	8,00		1/1	527,70	527,70
Земя идентификатор: .....	331,00		1/1	16 252,10	16 252,10

данъчната оценка на гореописания имот е: 25212.00 лв. словом  
ДВАДЕСЕТ И ПЕТ ХИЛЯДИ ДВЕСТА ДВНАДЕСЕТ ЛВ. И 00 СТ.

за собственика е: 25212.00 лв. словом  
ДВАДЕСЕТ И ПЕТ ХИЛЯДИ ДВЕСТА ДВНАДЕСЕТ ЛВ. И 00 СТ.

На основание чл.264, ал.1 от ДОПК, след извършена проверка удостоверявам, че лицата - собственици / ползватели

Име, презиме, фамилия	ЕГН / ЛНЧ	Общо по вид задължение, лв.
ОБЩИНА ВЕЛИКО ТЪРНОВО - собственик	000133634	200.87


Удостоверението за данъчна оценка е валидно до 30.06.2018 г.


Прехвърлянето или учредяването на вещни права върху недвижими имоти или наследствени права, включващи недвижими имоти, включването на недвижими имоти или вещни права върху недвижими имоти като непарични вноски в капитала на търговски дружества, вписването на ипотеза или особен залог се допуска, ако прехвърлителят, съответно учредителят, ипотекарният длъжник или залогодателят представи декларация, че няма непогасени, подлежащи на принудително изпълнение публични държавни и общински задължения (чл. 264, ал. 1 ДОПК).

Настоящото се издава по искане Вх. № 5401002428/16.05.2018 г., за да послужи пред .....

Удостоверението се издава по данни на ОБЩИНА ВЕЛИКО ТЪРНОВО , актуални към 16.05.2018 г.

Подпис: .....





**СЛУЖБА ПО ГЕОДЕЗИЯ, КАРТОГРАФИЯ И КАДАСТЪР - ГР. ВЕЛИКО ТЪРНОВО**

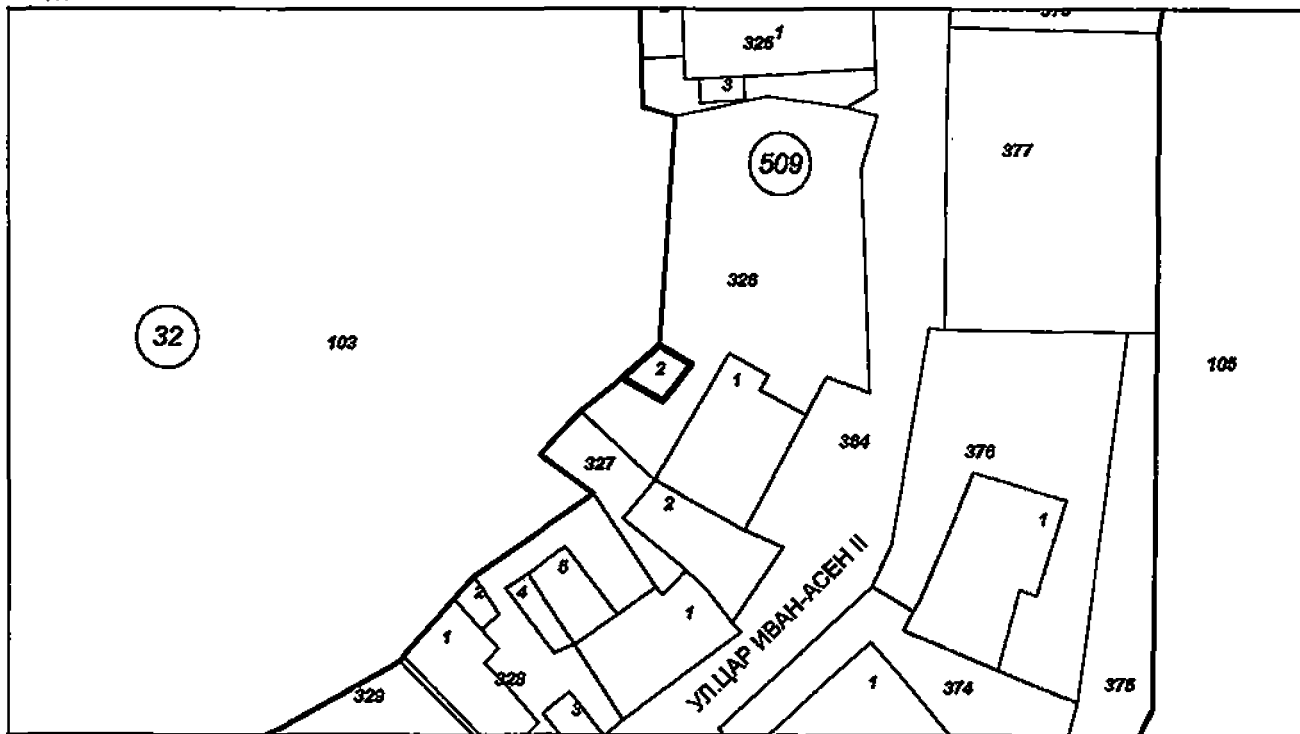
5000, ПОЩЕНСКА КУТИЯ – 331, Бул. "Цар Т.СВЕТОСЛАВ" №89, 062/822538; 823889,  
veliko.tamovo@cadastre.bg, БУЛСТАТ:130362903

**СКИЦА НА СГРАДА  
№ 15-613882-13.12.2016 г.**

с идентификатор **10447.509.326.2**

Гр. Велико Търново, общ. Велико Търново, обл. Велико Търново  
По кадастралната карта и кадастралните регистри, одобрени със Заповед РД-18-86/19.09.2008 г.  
на **ИЗПЪЛНИТЕЛЕН ДИРЕКТОР НА АГКК**  
Последно изменение със заповед: няма издадена заповед за изменение в КККР  
Адрес на сградата: гр. Велико Търново, п.к. 5000, ул. цар Иван Асен II № 38  
Сградата е разположена в поземлен имот с идентификатор **10447.509.326**  
Застроена площ: **8 кв.м**  
Брой етажи: **1**  
Предназначение: **Селскостопанска сграда**

Координатна система БГС2005



М 1:500

Собственици:

1. **000133634, ОБЩИНА ВЕЛИКО ТЪРНОВО**

площ 8 кв.м. от правото на собственост върху сградата

Акт за частна общинска собственост (АКТ № 5595) № 98 том 3 рег. 1364 от 13.02.2013г., издаден от

Служба по вписванията гр.Велико Търново


Скицата да послужи за **разпореждане**



Скица № 15-613882-13.12.2016 г. издадена въз основа на  
документ с входящ № 01-383277-09.12.2016 г.







СЛУЖБА ПО ГЕОДЕЗИЯ, КАРТОГРАФИЯ И КАДАСТЪР - ГР. ВЕЛИКО ТЪРНОВО

5000, ПОЩЕНСКА КУТИЯ – 331, Бул. "Цар Т.СВЕТОСЛАВ" №59, 062/622836; 623889,  
veliko.tarnovo@cadastre.bg, БУЛСТАТ:130362903

СКИЦА НА ПОЗЕМЛЕН ИМОТ  
№ 15-613879-13.12.2016 г.

Поземлен имот с идентификатор 10447.509.326

Гр. Велико Търново, общ. Велико Търново, обл. Велико Търново

По кадастралната карта и кадастралните регистри, одобрени със Заповед РД-18-86/19.09.2008 г. на ИЗПЪЛНИТЕЛЕН ДИРЕКТОР НА АГКК

Последно изменение със заповед: няма издадена заповед за изменение в КККР

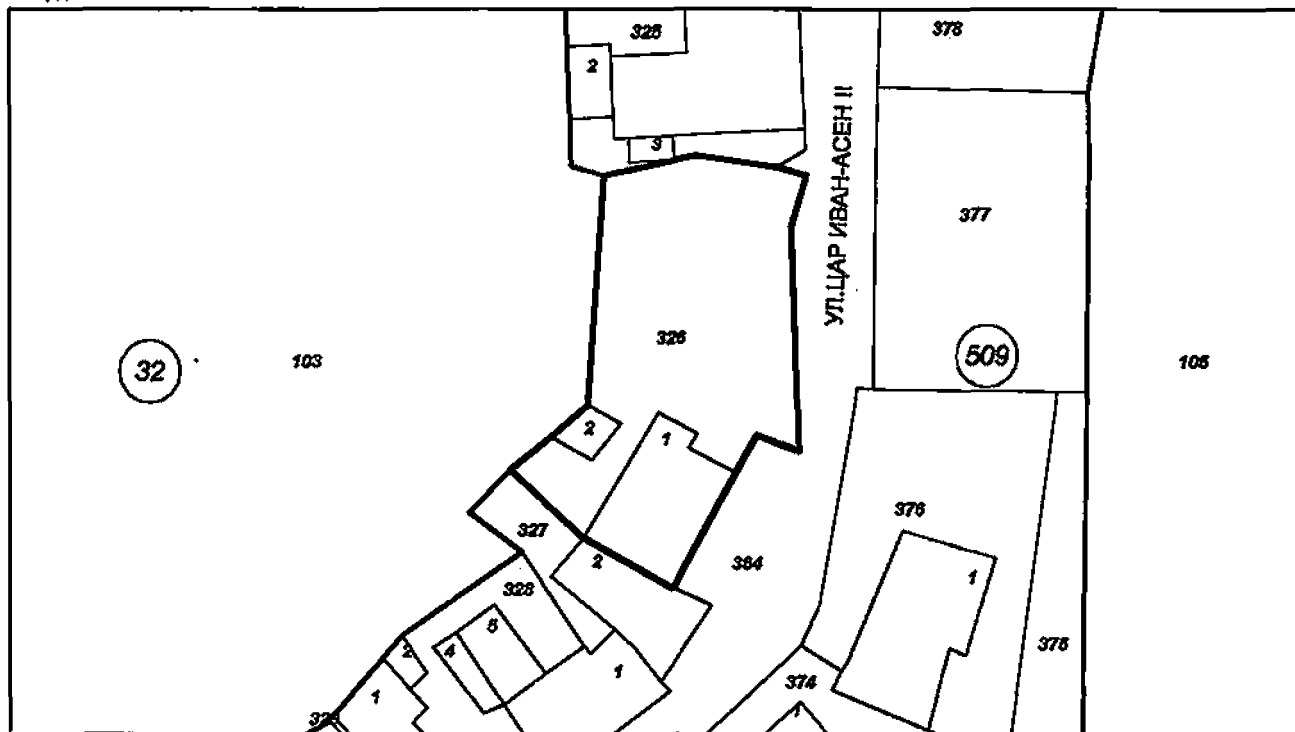
Адрес на поземления имот: гр. Велико Търново, п.к. 5000, ул. цар Иван Асен II № 38

Площ: 331 кв.м

Трайно предназначение на територията: Урбанизирана

Начин на трайно ползване: За друг вид застрояване

Координатна система БГС2005



М 1:500

Стар идентификатор: няма

Номер по предходен план: квартал: 211, парцел: V-1463

Съседи: 10447.509.384, 10447.509.327, 10447.509.325, 10447.32.103

Собственици:

1. 000133634, ОБЩИНА ВЕЛИКО ТЪРНОВО

площ 331 кв.м. от правото на собственост

Акт за частна общинска собственост (АКТ № 5595) № 98 том 3 рег. 1364 от 13.02.2013г., издаден от

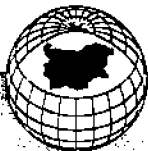
Служба по вписванията гр. Велико Търново

Скицата да послужи за разпореждане

Скица № 15-613879-13.12.2016 г. издадена въз основа на документ с вх. № 01-383277-09.12.2016 г.



Имък: Велена гора



## СЛУЖБА ПО ГЕОДЕЗИЯ, КАРТОГРАФИЯ И КАДАСТЪР - ГР. ВЕЛИКО ТЪРНОВО

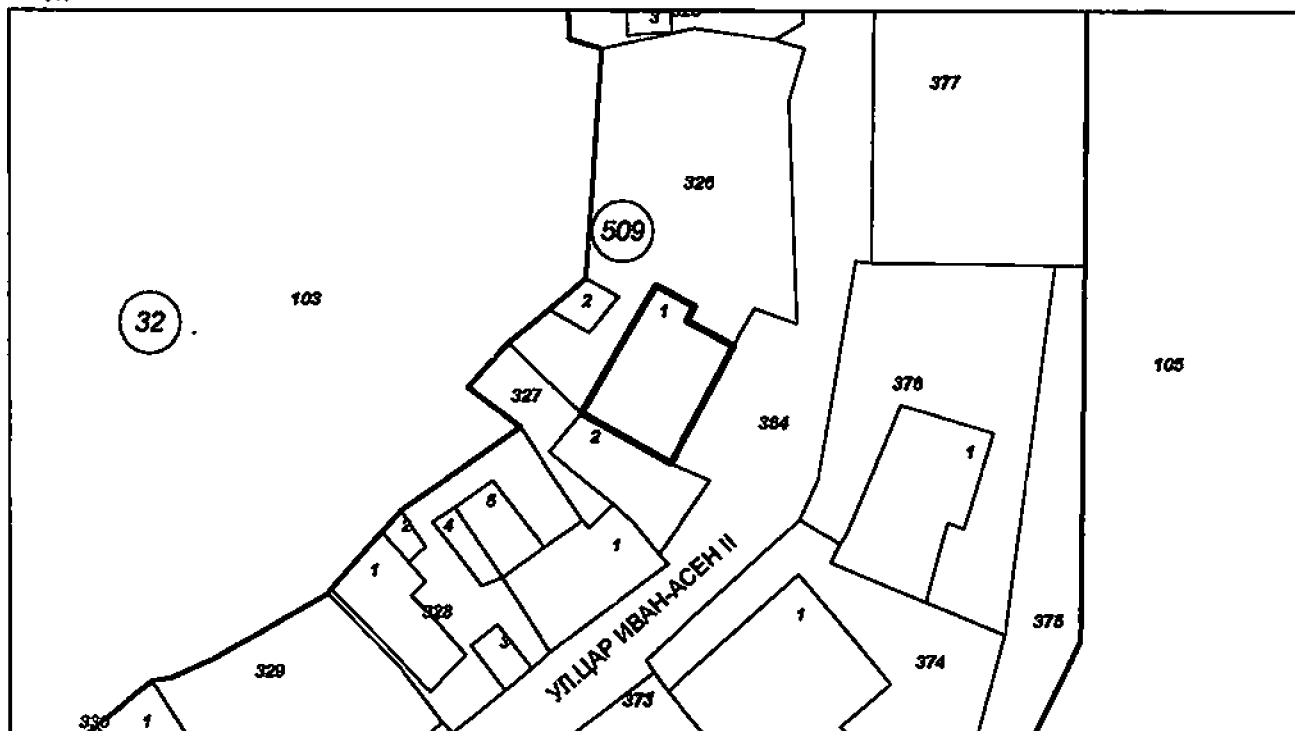
5000, ПОЩЕНСКА КУТИЯ – 331, Бул. "Цар Т.СВЕТОСЛАВ" №59, 062/622536; 623889,  
veliko.tarnovo@cadastre.bg, БУЛСТАТ:130362903

### СКИЦА НА СГРАДА № 15-613881-13.12.2016 г.

с идентификатор 10447.509.326.1

Гр. Велико Търново, общ. Велико Търново, обл. Велико Търново  
По кадастралната карта и кадастралните регистри, одобрени със Заповед РД-18-86/19.09.2008 г.  
на ИЗПЪЛНИТЕЛЕН ДИРЕКТОР НА АГКК  
Последно изменение със заповед: няма издадена заповед за изменение в КККР  
Адрес на сградата: гр. Велико Търново, п.к. 5000, ул. цар Иван Асен II № 38  
Сградата е разположена в поземлен имот с идентификатор 10447.509.326  
Застроена площ: 59 кв.м  
Брой етажи: 2  
Предназначение: Жилищна сграда - еднофамилна

Координатна система БГС2005



М 1:500


Собственици:

1. 000133634, ОБЩИНА ВЕЛИКО ТЪРНОВО

площ 59 кв.м. от правото на собственост върху сградата

Акт за частна общинска собственост (АКТ № 5595) № 98 том 3 рег. 1364 от 13.02.2013г., издаден от  
Служба по вписванията гр.Велико Търново

Скицата да послужи за разпореждане



Скица № 15-613881-13.12.2016 г. издадена въз основа на  
документ с входящ № 01-383277-09.12.2016 г.



*Г. Асенов*

ОБЩИНА В. ТЪРНОВО	
ПОЩ КОД 5000	2
РЕГИСТРАЦИОНЕН ИНДЕКС	ДАТА
94-99-21-1/25.11.2016	

ДО

КМЕТА НА ОБЩИНА  
ВЕЛИКО ТЪРНОВО

**ЗАЯВЛЕНИЕ**

От

Ясен	Начев
Гр. Велико Търново,	
Тел.	

**УВАЖАЕМИ ГОСПОДИН КМЕТЕ,**

Проявявам интерес към закупуване на общински имот – къща с административен адрес гр. Велико Търново, ул. „Цар Иван Асен II“ №38. Имотът не се обитава и е в лошо физическо състояние. Самият аз притежавам имот в съседство, поради което бих искал да закупя и общинския имот с цел използване на дворното място, прилежащо към къщата.

Моля да бъдат предприети необходимите процедури по продажба на имота, описан по-горе.

Надявам се, че молбата ми ще бъде удовлетворена.

гр. Велико Търново

С уважение:

*Г. Асенов*  
 \_\_\_\_\_  
 гр. Асенов  
 гр. Гетев  
 гр. Асенов

# РЕЗЮМЕ НА ДОКЛАДА

<b>ОБЕКТ НА ОЦЕНКАТА</b>	<b>ЗЕМЯ</b> – ПИ с идентификатор 10447.509.326 и <b>СГРАДА</b> с идентификатор 10447.509.326.1 по КК и КР на град В.Търново, със ЗП=59 кв.метра и предназначение: еднофамилна жилищна сграда
<b>МЕСТОПОЛОЖЕНИЕ НА ИМОТА</b>	град Велико Търново улица „Цар Иван Асен II” №38 УПИ V-1463, квартал №211 по ПУП-ПР на града
<b>СОБСТВЕНИК НА ИМОТА</b>	<b>ОБЩИНА Велико Търново</b> - Акт № 5595 от 12.02.2013 год. за частна общинска собственост на недвижим имот
<b>ЦЕЛ НА ОЦЕНКАТА</b>	Определяне на пазарна стойност на недвижим имот, във връзка с предстоящата му продажба чрез търг
<b>ВЪЗЛОЖИТЕЛ</b>	Община Велико Търново възлагателно писмо №5300-673-3#1/16.01.2017 год.
<b>ИЗПЪЛНИТЕЛ</b>	Независим оценител от „Инвестстрой-92” ЕООД град Велико Търново, улица „Росица” №1

**Пазарна стойност на недвижим имот – земя и сграда, находящ се в град Велико Търново, улица „Цар Иван Асен II” №38**

**106 200 лева**

*словом: сто и шест хиляди и двеста лева, без начислен ДДС*

<b>ДАТА НА ОЦЕНКАТА</b>	24.03.2017 година
<b>ВАЛИДНОСТ НА ОЦЕНКАТА</b>	24.09.2017 година

<b>НЕЗАВИСИМ ОЦЕНИТЕЛ</b> Петя Георгиева – Сертификат № 100100049 от 14.12.2009 година на КНОБ за оценка на недвижими имоти	
--	--

*Представена за нов 6-месечен срок!  
10.05.2016 год.*

