


ДО ОБЩИНСКИ СЪВЕТ
ВЕЛИКО ТЪРНОВО



ПРЕДЛОЖЕНИЕ
на

Надзорния съвет за приватизация и
следприватизационен контрол

ОТНОСНО: Откриване процедура за приватизация на общински нежилищен имот, със стопанско предназначение, представляващ: „Поземлен имот с идентификатор 61861.501.22 по КККР на с.Райковци, заедно с построената в него сграда с идентификатор 61861.501.22.1“ – собственост на Община В.Търново.

Уважаеми общински съветници,

По повод постъпило предложение с вх.№ 08-264/2#1 /16.08.2017 г. от инж. Д. Панов – кмет на Община В. Търново относно включване в годишния план за приватизация за 2017 година на общински нежилищен имот, находящ се в с. Райковци и представляващ двуетажна паянтова сграда, със ЗП 165 кв.м., състояща се от: първи етаж – два дюкяна и втори етаж – пет стаи / бивш дом на народния съвет и народно основно училище/, актуван с АЧОС № 793 / 18.12.2000 г., е взето решение № 9-6 / 19.09.2017 г. на НСПСК, с което се предлага на общинска администрация да изследва налице ли са основания земята върху, която е построена двуетажна паянтова сграда, със ЗП 165 кв.м., актувана с АЧОС № 793 / 18.12.2000 година, находяща се в с. Райковци, да е общинска собственост и ако са налице такива, за същата да бъде съставен АЧОС.

След извършване на необходимите действия по заснемане и отразяване на имота в КККР за територията на с.Райковци за същия са издадени скици с изх. № 15-269857/30.04.2018 г. за поземлен имот с идентификатор 61861.501.22 и с изх. № 15-269863/30.04.2018 г. за сграда с идентификатор 61861.501.22.1 и е иницирирана процедура за съставяне акт за общинска собственост.

Поземленият имот е с площ 169 кв.м., с трайно предназначение на територията – урбанизирана и с начин на трайно ползване: за друг обществен обект, комплекс. Построената в имота сграда е с площ 169 кв.м., на два етажа и с предназначение – за административна, делова сграда.

Във връзка с изложеното НСПСК предлага на Общинския съвет да вземе следното РЕШЕНИЕ:

I. На основание чл. 21, ал. 1, т. 8 от ЗМСМА, чл. 3, ал. 3, т. 2 и чл. 4, ал.4 от ЗПСК, Великотърновски общински съвет реши:

1. Включва в годишния план за приватизация за 2018 година и открива процедура за приватизация на общински нежилищен имот, със стопанско предназначение, представляващ: „Поземлен имот с идентификатор 61861.501.22 по КККР на с.Райковци, заедно с построената в него сграда с идентификатор 61861.501.22.1“ – собственост на Община В.Търново.

2.Забранява извършването на разпоредителни сделки с имота, сключването на договори с предмет имота по т. 1: за придобиване дялово участие, за наем, за съвместна дейност, за кредит, за обезпечаване на вземания и поемане на менителнични задължения, освен с разрешение на Общинския съвет.


3.Възлага на Общинската агенция за приватизация да подготви и осъществи приватизационната сделка за имота по установения от закона ред и приетите решения от Общинския съвет.

II. Възлага на общинската администрация при актуализация на Инвестиционната програма на Община Велико Търново към обектите с източник на финансиране от „Специален фонд за инвестиции и дълготрайни активи“ да бъдат включени обекти на територията на с.Райковци на стойност до 30 % от постъпленията от продажбата на описания в т. 1 обект .

ПРЕДСЕДАТЕЛ НА НСПСК:

(В. Хочков)

22.05.2018 г.



СЛУЖБА ПО ГЕОДЕЗИЯ, КАРТОГРАФИЯ И КАДАСТЪР - ГР. ВЕЛИКО ТЪРНОВО

5000, ПОЩЕНСКА КУТИЯ – 331, Бул. "Цар Т.СВЕТОСЛАВ" №59, 062/622536; 623889,
veliko.tarnovo@cadastre.bg, БУЛСТАТ:130362803

СКИЦА НА ПОЗЕМЛЕН ИМОТ
№ 15-269857-30.04.2018 г.

Поземлен имот с идентификатор 61861.501.22

С. Райковци, общ. Велико Търново, обл. Велико Търново

По кадастралната карта и кадастралните регистри, одобрени със Заповед 18-3166/19.04.2018 г.
на НАЧАЛНИК НА СГКК - ВЕЛИКО ТЪРНОВО

Последно изменение със заповед: няма издадена заповед за изменение в ККР

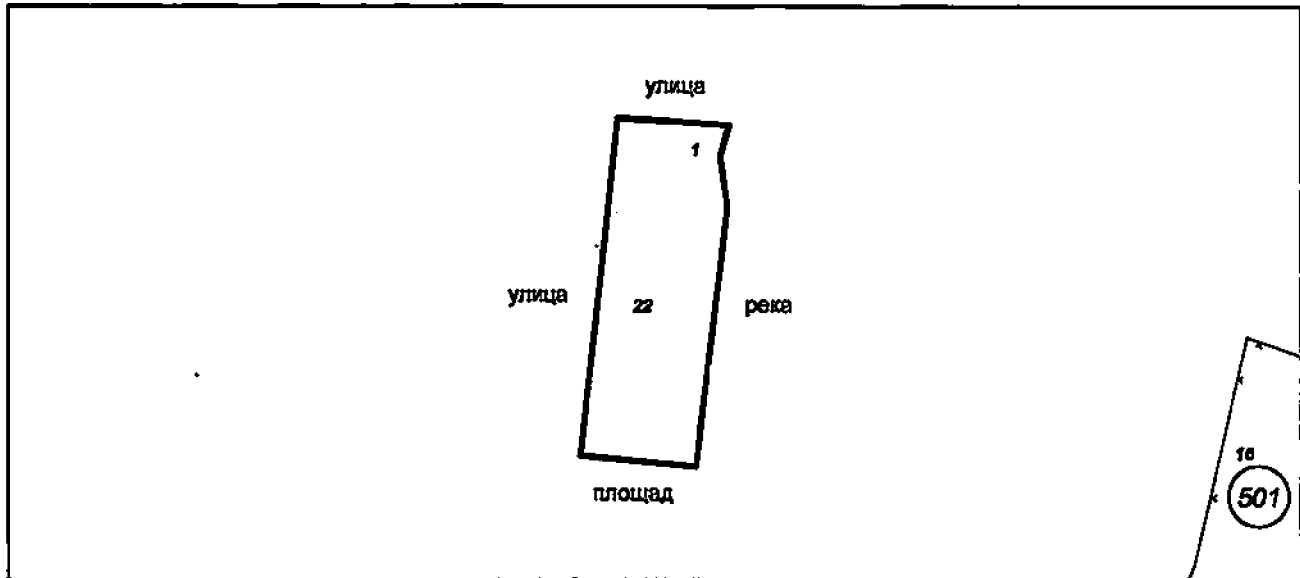
Адрес на поземления имот:

Площ: 169 кв.м

Трайно предназначение на територията: Урбанизирана

Начин на трайно ползване: За друг обществен обект, комплекс

Координатна система БГС2005



М 1:500

Съседи: Улица, река, площад

Собственици:
няма данни

Носители на други вещни права:
няма данни

Скицата да послужи за: АОС



СЛУЖБА ПО ГЕОДЕЗИЯ, КАРТОГРАФИЯ И КАДАСТЪР - ГР. ВЕЛИКО ТЪРНОВО

5000, ПОЩЕНСКА КУТИЯ – 331, Бул. "Цар Т.СВЕТОСЛАВ" №59, 062/622536; 623889,
veliko.tarnovo@cadastre.bg, БУЛСТАТ:130362903

СКИЦА НА СГРАДА
№ 15-269863-30.04.2018 г.

с идентификатор 61861.501.22.1

С. Райковци, общ. Велико Търново, обл. Велико Търново

По кадастралната карта и кадастралните регистри, одобрени със Заповед 18-3166/19.04.2018 г.

на **НАЧАЛНИК НА СГКК - ВЕЛИКО ТЪРНОВО**

Последно изменение със заповед: няма издадена заповед за изменение в КККР

Адрес на сградата: ...

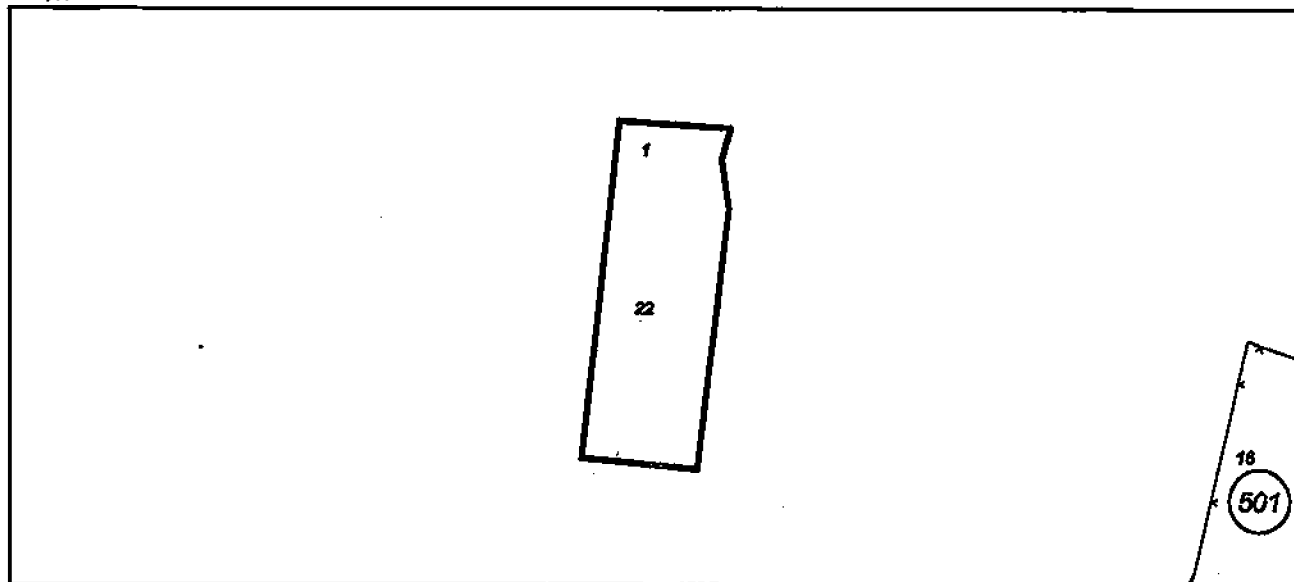
Сградата е разположена в поземлен имот с идентификатор 61861.501.22

Застроена площ: 169 кв.м

Брой етажи: 2

Предназначение: **Административна, делова сграда**

Координатна система БГС2005



М 1:500

Собственици:

1. 000133634, ОБЩИНА ВЕЛИКО ТЪРНОВО

Няма данни за идеалните части

Акт за общинска собственост № 793 от 18.12.2000г., издаден от Община В.Търново

Скицата да послужи за: **АОС**

