

№: ПК № ОС - В. Д


ПК № ОНК

09.02.18.

ДО

ВЕЛИКОТЪРНОВСКИ  
ОБЩИНСКИ СЪВЕТ

ОБЩИНА ВЕЛИКО ТЪРНОВО
РЕГИСТРАЦИОНЕН ИНДЕКС И ДАТА
09.00.1248 / 09.02.18

	ВЕЛИКОТЪРНОВСКИ ОБЩИНСКИ СЪВЕТ
РЕГИСТРАЦИОНЕН ИНДЕКС И ДАТА	
Рх № 1952 / 09.02.2018г	

## ПРЕДЛОЖЕНИЕ

от инж. ДАНИЕЛ ДИМИТРОВ ПАНОВ  
КМЕТ НА ОБЩИНА ВЕЛИКО ТЪРНОВО

ОТНОСНО: Съгласие за провеждане на процедури по отдаване под наем на части от недвижим имот

### УВАЖАЕМИ ОБЩИНСКИ СЪВЕТНИЦИ,

В Община Велико Търново е постъпило заявление вх.№21-03-1/30.01.2018 г. от проф. д-р Христо Бонджолов, Ректор на ВТУ „Св. Св. Кирил и Методий“, относно тържна процедура по ЗДС и ППЗДС за част от съсобствен имот, актуван с АДС №504/18.01.2000 г., издаден от Областен управител Велико Търново.

Великотърновският университет е носител на право на ползване върху 6310/6890 идеални части от ПИ с идентификатор №10447.507.603 по КККР на гр. Велико Търново, ул. „Независимост“, целият с площ от 6 890 кв.м., съгласно АДС №504/18.01.2000 г., издаден от Областен управител Велико Търново. Община Велико Търново е собственик на 480/6890 идеални части от имота на основание АПОС №536/31.03.1999 г.

Във връзка с горното предлагам на Великотърновски Общински съвет да вземе следното

### РЕШЕНИЕ:

1. На основание чл. 21, ал. 1, т.8 и т. 23 от ЗМСМА, Великотърновски Общински съвет дава съгласие Великотърновски университет «Св. Св. Кирил и Методий» да проведе тържни процедури по реда на ЗДС и ППЗДС за отдаване под наем на следните обекти:

- едноетажна сграда /бивше кафе/, а към момента офис, склад и санитарен възел, със застроена площ от 44,00 /четиридесет и четири/ кв.м., изградена по част от североизточната фасадна стена на сграда с идентификатор №10447.507.603.7 по КККР на гр. Велико Търново, при граници: североизток – ул. „Рафаел Михайлов“, северозапад – ПИ с идентификатор №10447.507.603, югозапад – сграда с идентификатор №10447.507.603.7, югоизток – ПИ с идентификатор №10447.507.603; заедно с прилежащата към сградата площ от 163,00 /сто шестдесет и три/ кв.м., с „Г“-образна форма, разположена в североизточната част на ПИ с идентификатор №10447.507.603, при граници: североизток – ул. „Рафаел Михайлов“, северозапад – ПИ с идентификатор №10447.507.603, югозапад – ПИ с идентификатор №10447.507.603, югоизток – ПИ с идентификатор №10447.507.603 и ул. „Независимост“, съгласно скица на поземлен имот №15-12626/09.01.2018 г. на СГКК Велико Търново.

- Площ от 91,00 /деветдесет и един/ кв.м., разположена до югозападната фасадна стена на сграда с идентификатор №10447.507.603.7 по КККР на гр. Велико Търново, при граници: северозток – сграда с идентификатор №10447.507.603.7, северозапад – ПИ с идентификатор №10447.507.603, югоизток – ПИ с идентификатор №10447.507.603, югозапад – ПИ с идентификатор №10447.507.82, част от ПИ с идентификатор №10447.507.603, съгласно скица на поземлен имот №15-12626/09.01.2018 г. на СГКК Велико Търново.

2. Възлага на Кмета на Община Велико Търново да осъществи всички необходими административни действия по изпълнение на настоящото решение.

**Инж. ДАНИЕЛ ДИМИТРОВ ПАНОВ**  
**КМЕТ НА ОБЩИНА ВЕЛИКО ТЪРНОВО**



Съгласувал:

Десислава Йонкова  
Директор Дирекция ПОУС

Изготвил:

Маринела Джартова  
Началник отдел УС



ОБЩИНА В. ТЪРНОВО  
Пощенски код 5000  
РЕГИСТРАЦИОНЕН ИНДЕКС В ДАТА  
21-03-1/30.01.2018

5003 Велико Търново, ул. „Геодосий Търновски“ № 2

Изх. № 20-122/29.01.2018 г.

*С. Дана Данаева*

ДО  
КМЕТА НА ОБЩИНА ВЕЛИКО ТЪРНОВО,  
Г-Н ДАНИЕЛ ПАНОВ

### ЗАЯВЛЕНИЕ

От: проф. д-р Христо Бонджолов, Ректор на  
ВТУ „Св. св. Кирил и Методий“

Относно: тръжна процедура по ЗДС и ППЗДС  
за част от съсобствен имот, актуван с АДС №  
504/18.01.2000 г., издаден от Областен  
управител – В. Търново

### УВАЖАЕМИ ГОСПОДИН ПАНОВ,

Великотърновският университет е носител на право на ползване върху 6310/6890 идеални части от ПИ с идентификатор 10447.507.603 (едно нула четири четири седем точка пет нула седем точка шест нула три), находящ се в гр. Велико Търново, ул. Независимост, целият с площ от 6890 (шест хиляди осемстотин и деветдесет цяло) кв. м. съгласно АДС № 504/18.01.2000 г., издаден от Областен управител – В. Търново. Община Велико Търново разполага с 480/6890 идеални части от същия имот.

Поради наличието на горепосочените права върху мажоритарен дял от идеалните части от имота, моля за Вашето разрешение Университетът да обяви тръжна процедура за отдаване под наем по реда на ЗДС и ППЗДС включително с правото на наемодател и произтичащите от това права, на следните обекти:

1.1. ЕДНОЕТАЖНА сграда (бившо кафе), а към момента офис, склад и санитарен възел, със застроена площ от 44,00 (четиридесет и четири) кв.м. изградена по част от североизточната фасадна стена на СГРАДА с идентификатор 10447.507.603.7 (едно нула четири четири седем точка пет нула седем точка шест нула три точка седем), с граници: североизток: улица "Рафаел Михайлов"; северозапад: ПИ с идентификатор 10447.507.603; югозапад: сграда с идентификатор 10447.507.603.7; югоизток: ПИ с идентификатор 10447.507.603 и

1.2. ПРИЛЕЖАЩАТА КЪМ СГРАДАТА ПЛОЩ от 163,00 (сто шестдесет и три) кв.м. с "Г" образна форма, разположена в североизточната част на ПИ с идентификатор 10447.507.603 (едно нула четири четири седем точка пет нула седем





5003 Велико Търново, ул. „Геодосий Търновски“ № 2

Изх. № 10-20/22/29.01......2018 г.

точка шест нула три) при граници: североизток: улица "Рафаел Михайлов"; северозапад: ПИ с идентификатор 10447.507.603; югозапад: ПИ с идентификатор 10447.507.603; югоизток: ПИ с идентификатор 10447.507.603 и ул. "Независимост", съгласно Скица на поземлен имот № 15-12626/09.01.2018 г. издадена от Служба по геодезия, картография и кадастър – гр. Велико Търново.“

2. Площ от 91,00 (деветдесет и един квадратни метра), разположена до югозападната фасадна стена на СГРАДА с идентификатор 10447.507.603.7, при граници: североизток: СГРАДА с идентификатор 10447.507.603.7; северозапад: ПИ с идентификатор 10447.507.603; югоизток: ПИ с идентификатор 10447.507.603; югозапад: ПИ с идентификатор 10447.507.82, част от ПИ с идентификатор 10447.507.603, съгласно Скица на поземлен имот № 15-12626/09.01.2018 г. издадена от Служба по геодезия, картография и кадастър – гр. Велико Търново. Към настоящият момент върху площта е разположен временен обект.

**Приложение:**

1. АДС № 504/18.01.2000 г., издаден от Областен управител – В. Търново, заверен на 16.01.2018 г.;
2. Скица на поземлен имот № 15-12626/09.01.2018 г. издадена от Служба по геодезия, картография и кадастър – гр. Велико Търново.

С уважение,

проф. д-р Христо ~~БОНЕЖОЛОВ~~  
РЕКТОР НА ВТУ „СВ. СВ. КИРИЛ И МЕТОДИЙ“

Телефакс: 062/62-80-23

Ректор: 062/62-01-89



Certified Quality Management System  
From DQS  
DIN EN ISO 9001 : 2015



<http://www.uni-vt.bg>

e-mail: [mbox@uni-vt.bg](mailto:mbox@uni-vt.bg)

**РЕПУБЛИКА БЪЛГАРИЯ**  
**МИНИСТЕРСТВО НА РЕГИОНАЛНОТО РАЗВИТИЕ И БЪЛГОУСТРОЙСТВО**  
**ОБЛАСТЕН УПРАВИТЕЛ - ВЕЛИКО ТЪРНОВО**



ОБЛАСТЕН УПРАВИТЕЛ **КОСТАТИН ДОЧЕВ**  
 (подпис и печат)  
 (име и фамилия)

Регистър: 504  
 Картоотека: 01/12  
 Досие (Рз): 204

**А К Т № 504**  
**ЗА ДЪРЖАВНА СОБСТВЕНОСТ**

**ПУБЛИЧНА**

КВ. 75

на недвижим имот, находящ се в ГР. ВЕЛИКО ТЪРНОВО - общ. ВЕЛИКО ТЪРНОВО  
 ул. "НЕЗАВИСИМОСТ"

1. Дата на съставяне	16.01.2000 ВЕЛИКО ТЪРНОВО
2. Правно основание	ЧЛ. 2/2/ Т.2 И Т.4 ОТ ЗДС, ЗАКОН ЗА ВИСШЕТО ОБРАЗОВАНИЕ, УКАЗ №395/30.07.1964Г. НА ПРЕЗИДИУМА НА НС И УКАЗ №586/71Г. НА ДС - СКИПА №1965/99Г.
3. Вид и описание на имота	ОБЪКТИВЪТ "ИЗОНЕРАЗВИТЕЛНО ИЗКЪСТВО" 6310/6890 ИД.Ч. ОТ ПАРЦЕЛА, ЦЕЛИЯ ОТ 6890 КВ.М. СТРАДА-1290 КВ.М., МАСИВНА, ТРИЕТАЖНА С ПАРТЕР. ПРЕДСТАВЛЯВА : ПАРТЕР-КОТЕЛНО И СТОЛОВА ПЪРВИ ЕТАЖ-ПОРТИЕРНА, КНИЖАРНИЦА, КАФЕНЕ, БИБЛИОТЕКА ДЕСЕТ ПОМЕЩЕНИЯ ЗА КАБИНЕТИ И АТЕЛИЕТА ВТОРИ ЕТАЖ-ТРИНАДЕСЕТ ПОМЕЩЕНИЯ ЗА АТЕЛИЕТА, ЛЕКЦИОННА ЗАЛА И САНИТАРЕН БЪЗЕЛ /ВК.ЛИСТ 2/
4. Бивш собственик на имота	МНИ - СОФИЯ
5. Съсобственици - име и адрес	ОБЩ. В. ТЪРНОВО-480/6890 ИД.Ч. ОТ ПАРЦЕЛА; *НЕК* АД - КЛ. *ЕЛЕКТРОСНАВД. *Г.О.-100/6890 ИД.Ч. ОТ ПАРЦЕЛА
6. №: и дата на съставени по-рано актове	АДС № 1626/16.02.1952Г.
7. Местонахождение на имота	ГР.ВЕЛИКО ТЪРНОВО ул. "НЕЗАВИСИМОСТ" Квартал 75 Парцел II
8. Граници на имота	ИЗТОК: УЛИЦА ЗАПАД: УЛИЦА СЕВЕР: УЛИЦА ЮГ: УЛИЦА

**ОБЛАСТЕН УПРАВИТЕЛ ВЕЛИКО ТЪРНОВО**  
**ВРЪНО С ОРИГИНАЛА**  
 дата: 16.01.2000г.  
 Експ. (подпис) ДС. ...

**9. Предоставени права върху имота:**

ВЕЛИКОТЪРГОВСКИ ИМВЕРСИОНЕН СЪС СЪ ИМЕНИ И МЕТОДИ

ОСНОВАНИЕ: ЗАПОВЕД ОТ 30.09.1965Г. НА МНП  
ЗАПОВЕД НА ПРЕДСЕДАТЕЛЯ НА ОНС-В.ТЪРГОВО  
ОТ 27.12.1967Г.  
ПИСМО № 23-64/14.05.1990Г. НА ПРЕЗИДЕНТА НА НРБ

(Акт за предоставяне право срок преобретения)

**10. Разпореждане с имота (с част от имота)**

(Акт за разпореждане с имота срок преобретения)

**11. Имотът е вложен в капитал на търговско дружество:**


(Акт лично основание съвместно)

**12. Акто съставиле:** (имане място и датум)

ГЕОРГИ ИВАНОВ ИВАНОВ - ГЛ.ЕКСПЕРТ "ДЪРЖАВНА СОБСТВЕНОСТ"

(подпис)

**13. Забележки:**



ДОПЪЛНИТЕЛЕН АКТ КЪМ АКТ № 504/18.01.2000 г.

ПРОДЪЛЖЕНИЕ НА ГР. 3 НА СТР. ПЪРВА:

ТРЕТИ ЕТАЖ - ОСЕМ ПОМЕЩЕНИЯ - АТЕЛИЕТА, ТРИ ЛЕКЦИОННИ ЗАЛИ,  
САНИТАРЕН ВЪЗЕН.

СТРАДА-РАБОТНИКНИЦА-35 КВ.М., ЕДНОЕТАЖНА, ПОСТРОЕНА 1957Г.

СТРАДА-РАБОТНИКНИЦА/ПРИЛЪЖНО ИЗКЪСТВО/-122,5 КВ.М.,

ЕДНОЕТАЖНА, МАСИВНА, ПОСТРОЕНА 1938Г.

СТРАДА-СКЛАД-75 КВ.М., ДВУЕТАЖНА, МАСИВНА, ПОСТРОЕНА 1938Г.

СТРАДА-ГРАФИКА-75 КВ.М., ДВУЕТАЖНА, МАСИВНА, ПОСТРОЕНА 1938Г

СТРАДА-225 КВ.М., ДВУЕТАЖНА, МАСИВНА, ПОСТРОЕНА 1957Г.-

ПРЕДСТАВЛЯВА: ПЪРВИ ЕТАЖ-КАФЕ И ВТОРИ ЕТАЖ-СКЛАД.

ГЛ. ЕКСПЕРТ ОТДЕЛ "ДС

/Г. ИВАНОВ/

ОБЩИНСКО-ОПШИНСКА ОБЛАСТ ПЛОВДИВ  
ОТДЕЛ "ДС" ПЛОВДИВ  
КОС ОРГИНАЛА  
Дата: 18.01.2000г.  
Сектор (Гр.пл.) ДС...  
ПРЕДИ

**9. Предоставени права върху имота:**

ВЕЛИКОТЪРНОВСКИ УНИВЕРСИТЕТ "СВ. СВ. КИРИЛ И МЕТОДИЙ"

ОСНОВАНИЕ: ЗАПОВЕД ОТ 30.09.1963Г. НА МНП  
ЗАПОВЕД НА ПРЕДСЕДАТЕЛЯ НА ОНС-В.ТЪРНОВО  
ОТ 27.12.1967Г.  
ПИСМО № 23-64/14.05.1990Г. НА ПРЕЗИДЕНТА НА НРБ

(Акт за предоставяне право срок приобретения)

**10. Разпореджане с имота (с част от имота)**

(Акт за разпореджане, описание, придобиване)

**11. Имотът е вкачен в канцелария на търговско дружество:**


(Акт, друго основание, състояние)

**12. Актовете са:** (среще, вливания и др.)

ГЕОРГИ ИВАНОВ ИВАНОВ - ГЛ. ЕКСПЕРТ "ДЪРЖАВНА СОБСТВЕНОСТ"

(подпис)

**13. Забележки:**





**ПРИЛОЖЕНИЕ 2 НА АДС № 504/18.01.2000 г. от 1 лист**

Съгласно заявление с вх. № ОАД-206/16.01.2018 г. и списък № 15-12626/19.01.2018 г., издадена от Служба по геодезия, картография и кадастар – Велико Търново, имота, фигуриращ с АДС № 504/18.01.2000 г., представлява поземлен имот с идентификатор 10447.507.503 по кадастралната карта и кадастралните регистри на гр. Велико Търново.

Дата: 16.01.2018 г.

ОБЛАСТЕН УПРАВИТЕЛ - В. ТЪРНОВО  
**ВЯРНО С ОРГИНАЛА**  
Дата: 16.01.2018  
Екз. (Срещ.) 1/1



АКТУАЛИЗИРАЛ: .....  
( Л. Богданова-ст. експерт, Дирекция АИРГДС )

ОБЛАСТЕН УПРАВИТЕЛ: .....  
( ПРОФ. Д-Р ЛЮБОМИЛА ПОПОВА )



АГЕНЦИЯ ПО ГЕОДЕЗИЯ,  
КАРТОГРАФИЯ И КАДАСТЪР

# СЛУЖБА ПО ГЕОДЕЗИЯ, КАРТОГРАФИЯ И КАДАСТЪР - ГР. ВЕЛИКО ТЪРНОВО

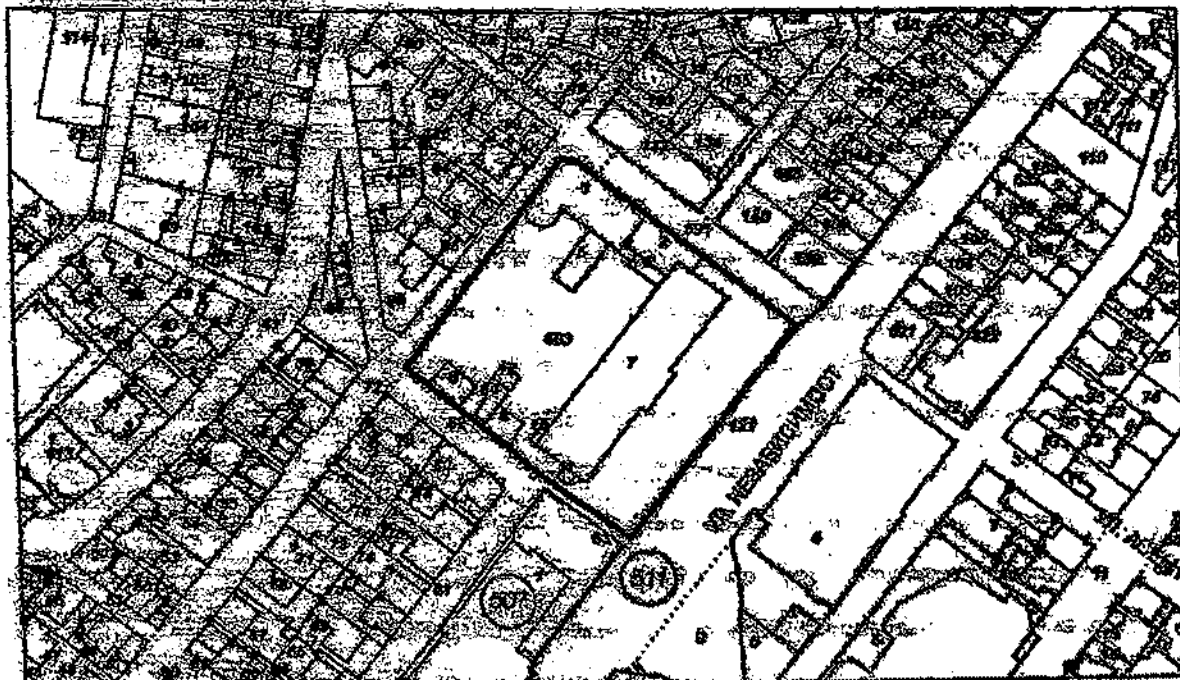
5000 ПЛОВДИВСКА КУЛТУРА - 431, Бул. "Цар СВЕТОСЛАВ" №99, 07000000, 02000,  
www.agency.geodesy.bg, БУЛГАРИЯ-131022003

## СКИЦА НА ПОЗЕМЛЕНИ МОТ № 15-12628-09.01.2018 г.

Поземлен мот с идентификатор 10447.507.603


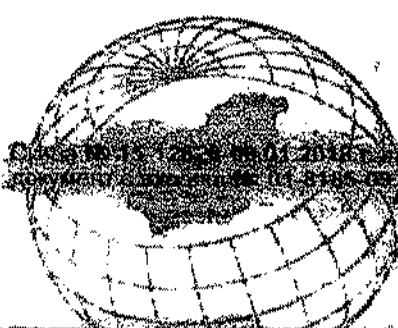
Гр. Велико Търново, Общ. Велико Търново, Общ. Велико Търново  
По адресната карта и картографичния регистър, одобрени с Заповед РД-18-86/19.09.2008 г.  
на ИЗПЪЛНИТЕЛЕН ДИРЕКТОР НА АГЕНЦИЯ  
Последно изменение от датата: 11.11.04 0005.03.2009 г.  
на НАЧАЛНИК НА СЛУЖБА ВЕЛИКО ТЪРНОВО  
Адрес: 5000 ПЛОВДИВСКА КУЛТУРА - 431, гр. Велико Търново, п.л. 5000  
План: 1:5000, м.л.м.  
Трябва предвидено за територията: Урбанизирани  
Начин на трасиране: за дър. обществ. обект, компания

Картографски таблица СТ-2009



М 1:2000

Стар идентификатор: 10447.507.64, 10447.507.63, 10447.507.60  
Номер на предвиденият квартал: 15, парцел: 1  
Съседк: 10447.507.72, 10447.507.82, 10447.511.121, 10447.507.584



15-12628-09.01.2018 г. - дата на издаване на скицата

**Собственици:**

**1. 00133034 ОБЩИНА ВЕЛИКО ТЪРНОВО**

Ид. част 100/0000 от правото на собственост

Акт за частна обществена собственост № 530 от 31.03.1999г., издаден от Община Велико Търново

**2. ДЪРЖАВАТА**

Ид. част 03/000000 от правото на собственост

Акт за публична държавна собственост (при лична регистрация) № 504 от 18.01.2000г., издаден от Областен управител - Велико Търново

**3. 104518671, Е.ОИ България Мрежа АД**

Ид. част 100/0000 от правото на собственост

Акт за публична държавна собственост (при лична регистрация) № 504 от 18.01.2000г., издаден от Областен управител - Велико Търново

**Носители на други видове права:**

**1. 104025053, БИУ "Св.Св.Кирил и Методий"**

Проект на документ

площ 6,310 кв.м.

Акт за публична държавна собственост (при лична регистрация) № 504 от 18.01.2000г., издаден от Областен управител - Велико Търново

**Сгради, които подлежат на обект на изпит**

1. Сграда 10447/507/003.1. застроена площ 170 кв.м., брой етажи 3, предназначение: Сграда за културно-мемориално

2. Сграда 10447/507/003.2. застроена площ 202 кв.м., брой етажи 2, предназначение: Сграда за образование

3. Сграда 10447/507/003.3. застроена площ 14 кв.м., брой етажи 1, предназначение: Сграда за образование

4. Сграда 10447/507/003.4. застроена площ 44 кв.м., брой етажи 1, предназначение: Сграда за образование

5. Сграда 10447/507/003.5. застроена площ 127 кв.м., брой етажи 1, предназначение: Сграда за образование

6. Сграда 10447/507/003.7. застроена площ 1245 кв.м., брой етажи 2, предназначение: Сграда за образование

7. Сграда 10447/507/003.8. застроена площ 1010 кв.м., брой етажи 1, предназначение: (промишлена сграда)

8. Сграда 10447/507/003.9. застроена площ 81 кв.м., брой етажи 1, предназначение: Сграда за електропроизводство

9. Сграда 10447/507/003.10. застроена площ 17 кв.м., брой етажи 1, предназначение: Сграда за образование

10. Сграда 10447/507/003.11. застроена площ 15 кв.м., брой етажи 1, предназначение: Сграда за търговия

11. Сграда 10447/507/003.12. застроена площ 31 кв.м., брой етажи 1, предназначение: Сграда за електропроизводство

12. Сграда 10447/507/003.13. застроена площ 80 кв.м., брой етажи 1, предназначение: Сграда за електропроизводство

**Сгради, които подлежат на проверка:**




Сград. № 16-12620-00/1.2018 г. издадена на основание на документ с идентификационен № 014/105-09/01.2018 г.

Искр. Веселин Тодоров

**РЕПУБЛИКА БЪЛГАРИЯ**  
**МИНИСТЕРСТВО НА РЕГИОНАЛНОТО РАЗВИТИЕ И БЛАГОУСТРОЙСТВОТО**

**ОБДИНСКА АДМИНИСТРАЦИЯ: ВЕЛИКО ТЪРНОВО**

163  
 1129  
 17 ОДОБРЯВАМ:  
 КМЕТ: ДРАГО ДРАСНЕВ  
 (Име и фамилия)  


Регистър  
 Картотека  
 Досие (РЗ)  
 536

**АКТ N: 536**  
**ЗА ОБДИНСКА СОБСТВЕНОСТ**

ПРЕЛИЧНА

на недвижим имот, находящ се в гр. Велико Търново  
 ул. "Рафаел Михайлов" - 1

1. ДАТА НА СЪСТАВЯНЕ	30.05.99
2. ПРАВНО ОСНОВАНИЕ	ОБЕКТ ОТ МЕСТНО ЗНАЧЕНИЕ ЧЛ. 2, АЛ. 1, Т. 1 И ЧЛ. 2, АЛ. 2, Т. 2 ОТ ЗОС.
3. ВИД И ОПИСАНИЕ НА ИМОТА	ИЗЛОЖБЕНИ ЗАЛИ-ДВА КОРПУСА, СВЪРЗАНИ С ГОПЛА ВЪРЪЗКА -ЗАПАДЕН КОРПУС С ВХОД ОТ УЛ. "Р. МИХАЙЛОВ", ПОПАДАЩ В КВ. 75 П. I; ЗП-460КВ. М.; МАСИВНА К.; ЗЕТ.: 19721; ПАРТЕР-ФОНД, 2ВР. КАНЦЕЛАРИИ, РАБОТИЛНИЦА, ПОМ. ЗА ПАРНО, КОРИДОР, 2ВР. ТОАЛЕТНИ И СТЬЛВИЩЕ; 1 ЕТ.-ИЗЛОЖБЕНИ ЗАЛИ И СТЬЛВИЩЕ; 1 ЕТ.-ИЗЛОЖБЕНИ ЗАЛИ: 2ВР. СКЛАДОВЕ И ГОПЛА ВЪРЪЗКА, СВЪРЗВАЩА ЗАПАДНИЯ И ИЗТОЧНИЯ КОРПУС -ИЗТОЧЕН К-С С ВХОД ОТ УЛ. "Р. МИХАЙЛОВ" И "К. КИРИЛСКИ" ПОПАДАЩ В КВ. 80 П. I; ЗП-460КВ. М.; МАС. К.; ЗЕТ.: 19811; ЧАСТ С ВХОД ОТ КЪМ УЛ. "Р. МИХАЙЛОВ"; СУТЕРЕН: ИЗЛОЖБЕНИ ЗАЛИ; 4ВР. ИЗБ. ПОМ.; ПОМ. ЗА КОПИРАНЕ; СТАПАЦИЯ; 4ВР. ТОАЛЕТНИ И СТЬЛВИЩЕ; 1 ЕТ.: ВИЖ ГРАФА ЗАБЕЛЕЖКА...
4. БИВШ СОБСТВЕНИК НА ИМОТА	
5. СЪСОБСТВЕНИЦИ - име, адрес	
6. № и ДАТА НА СЪСТАВЕНИ ПО-РАНО АКТОВЕ	
7. МЕСТОНАХОЖДЕНИЕ НА ИМОТА:	гр. ВЕЛИКО ТЪРНОВО УЛ. "РАФАЕЛ МИХАЙЛОВ" - 1 Квартал 75 0; Парцел I кв. 80 П. I
8. ГРАНИЦИ НА ИМОТА	

### 9. ПРЕДОСТАВЕНИ ПРАВА ВЪРХУ ИМОТА:

на основание Решение №38/22.12.1999 год. на Общински съвет град София - В.Търново, обособената част с вход от ул. "К.Кисимов" се учредява право на безвъзмездно ползване за срок от три години в полза на ДООД - В.Търново.

(Акт за предоставяне, право, срок, приобретатели)

### 10. РАЗПОРЕЖДЕНИЯ С ИМОТА (С ЧАСТ ОТ ИМОТА):

С договор вписан в Агенция по вписванията на 25.08.2010 г. 13 кв.м. ст. УП. I, попадащи след Ч. на ПУП-ПР с УПМ III са преходени на "Иск-комерс-СТ" ДООД.

(Акт за разпореждане, описание, приобретатели)

### 11. ИМОТЪТ Е ВКЛЮЧЕН В КАПИТАЛА НА ТЪРГОВСКО ДРУЖЕСТВО:

(Акт, правно основание, дружество)

### 12. АКТОСЪСТАВИТЕЛ (трите имена и длъжност)

Севдалина Иванова Николова - специалист "Общинска собственост"

(подпис)

### 13. ЗАБЕЛЕЖКИ:

ЪМ ГРАФА 3:

1. ЕТ. - ИЗЛОЖ. ЗАЛИ, СКЛАД, КАНЦЕЛАРИЯ И СЪЛВИЩЕ;

2. ЕТ. - ИЗЛОЖ. ЗАЛИ И СКЛАД;

3. ЕТ. - ИЗЛОЖ. ЗАЛИ, ЗВР. СТАИ, ПОМ. ЗА ТОВАРЕН АСАНСОР И ГОЛПА ВРЪЗКА ЧАСТ С ВХОД ОТ УЛ. "К.КИСИМОВ";

4. ЕТ. - ПОМ. ЗА ГРАФИЧНА БАЗА И СЪЛВИЩЕ;

5. ЕТ. - ЗВР. КАНЦЕЛАРИИ, ЗВР. ТОАЛЕТНИ И СЪЛВИЩЕ;

6. ЕТ. - КОРИДОР И ЗВР. ПОМЕЩЕНИЯ;

ПАРЦЕЛ 1 ОТ КВ. 80 С ПЛОЩ ОТ 930 КВ.М.

ПАРЦЕЛ I ОТ КВ. 75 С ПЛОЩ 5890 КВ.М САМО 480/5890 ИД.ЧАСТИ СЪОБРАЗНО ЗАСТРОЕНАТА ПЛОЩ

На основание Решение № 38/22.12.1999 год. на Общински съвет В.Търново, обособената част с вход от ул. "К.Кисимов" се обявява от публична в ЧАСТНА собственост.

## ДОПЪЛНИТЕЛЕН ЛИСТ КЪМ АКТ № 536

НА ОСНОВАНИЕ ЗАПОВЕД № РД 22-1225/01.11.2001Г. НА КМЕТА НА ОБЩИНА ВЕЛИКО ТЪРНОВО СЕ ОДОБРЯВА ЧАСТИЧНО ИЗМЕНЕНИЕ НА ПОДРОБНИЯ УСТРОЙСТВЕН ПЛАН-ПЛАН ЗА РЕГУЛАЦИЯ-РАЗДЕЛЯНЕ НА УПИ/ПАРЦЕЛ/ I ОТ КВ.80 ПО ПЛАНА НА ГР.ВЕЛИКО ТЪРНОВО НА ДВА НОВИ УРЕГУЛИРАНИ ПОЗЕМЛЕНИ ИМОТИ /ПАРЦЕЛИ/:

- УРЕГУЛИРАН ПОЗЕМЛЕН ИМОТ /ПАРЦЕЛ/ I- ЗА ХУДОЖЕСТВЕНА ГАЛЕРИЯ С ПЛОЩ 575 КВ.М.
- УРЕГУЛИРАН ПОЗЕМЛЕН ИМОТ /ПАРЦЕЛ/ VII - ЗА ЖИЛИЩНО СТРОИТЕЛСТВО С ПЛОЩ 354 КВ.М.

СЪС ЗАПОВЕД № РД 22-301/06.03.2003Г. НА КМЕТА НА ОБЩИНА В.ТЪРНОВО СЕ ОДОБРЯВА ПУП-ПЛАН ЗА РЕГУЛАЦИЯ ЗА ЧАСТ ОТ КВ.80 ПО ПЛАНА НА ГР.ВЕЛИКО ТЪРНОВО, СЕ ПРОМЕНЯ ДВОРИЩНАТА РЕГУЛАЦИЯ МЕЖДУ УПИ I-ЗА ХУДОЖЕСТВЕНА ГАЛЕРИЯ И УПИ VII- ЗА ОБЩ.ЖИЛИЩНО СТРОИТЕЛСТВО,КАТО КВАДРАТУРАТА НА УПИ I- СТАВА 503 КВ.М.,А НА УПИ VII-1102-427КВ.М.

СЪС ЗАПОВЕД №РД 18-86/19.09.2008 Г. НА ИЗПЪЛНИТЕЛНИЯ ДИРЕКТОР НА АГКК СА ОДОБРЕНИ КАДАСТРАЛНАТА КАРТА И КАДАСТРАЛНИТЕ РЕГИСТРИ НА ГР. В. ТЪРНОВО. С ОДОБРЯВАНЕ НА КАДАСТРАЛНАТА КАРТА СГРАДИТЕ И ПОЗЕМЛЕНИТЕ ИМОТИ ОПИСАНИ В РАЗДЕЛ №3 СА С ИДЕНТИФИКАТОРИ КАКТО СЛЕДВА:

- №10447.507.603 Е УПИ I ОТ КВ.75, СЪГЛАСНО СКИЦА №894/18.02.2010 Г. НА СГКК ГР.В.ТЪРНОВО;
- №10447.507.603.1 Е СГРАДА - ЗАПАДЕН КОРПУС НА ИЗЛОЖБЕНИ ЗАЛИ НА 3 ЕТАЖА, СЪГЛАСНО СКИЦА №895/18.02.2010 Г. НА СГКК ГР.В.ТЪРНОВО;
- №10447.507.132 Е УПИ I ОТ КВ.80, СЪГЛАСНО СКИЦА №1082/25.02.2010 Г. НА СГКК ГР.В.ТЪРНОВО;
- №10447.507.132.1 Е СГРАДА - ИЗТОЧЕН КОРПУС НА ИЗЛОЖБЕНИ ЗАЛИ НА 3 ЕТАЖА, СЪГЛАСНО СКИЦА №1083/25.02.2010 Г. НА СГКК ГР.В.ТЪРНОВО;
- №10447.507.132.2 Е СГРАДА - ТОПЛА ВРЪЗКА МЕЖДУ ДВАТА КОРПУСА НА ИЗЛОЖБЕНИТЕ ЗАЛИ, СЪГЛАСНО СКИЦА №1084/25.02.2010 Г. НА СГКК ГР.В.ТЪРНОВО.