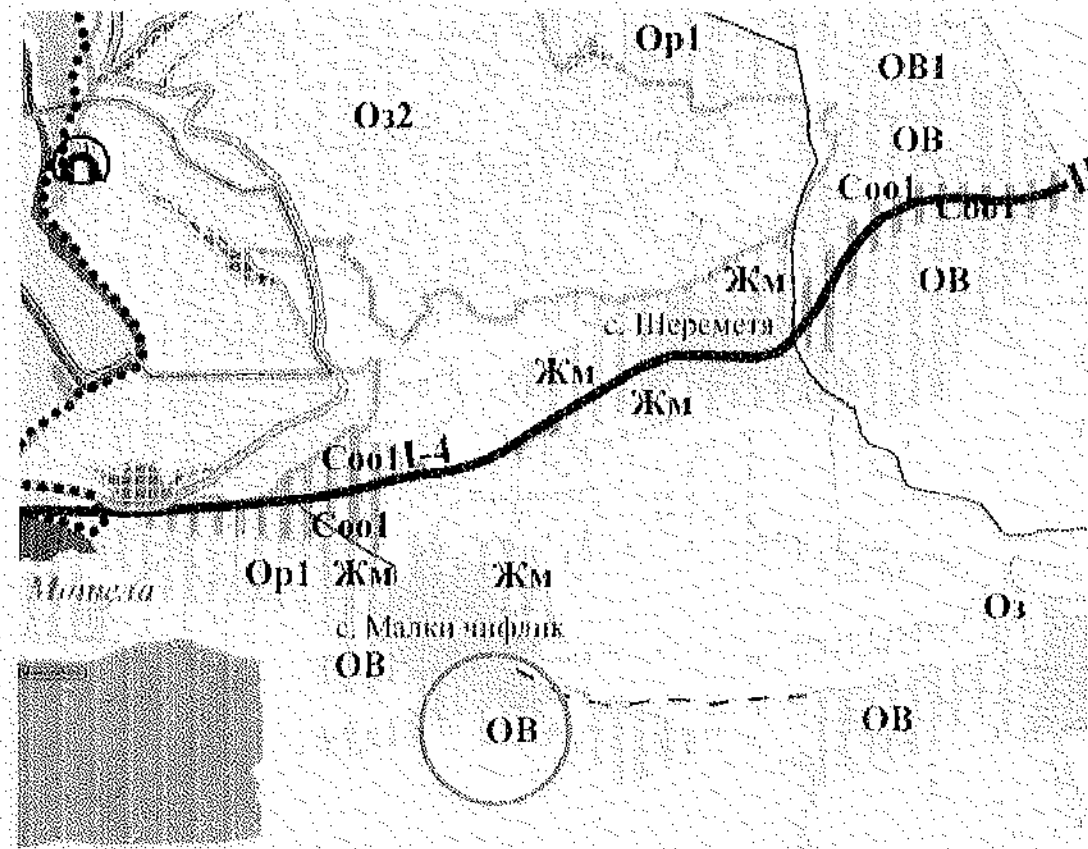
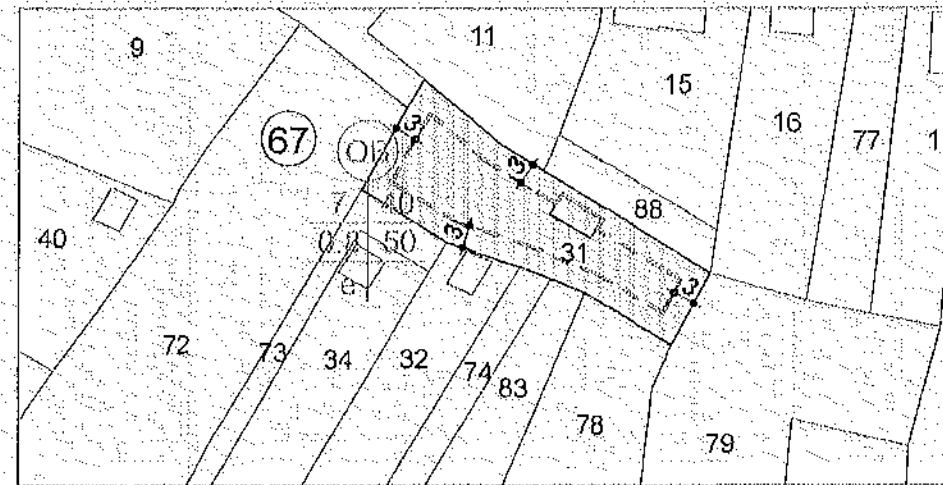


ИЗВАДКА ОТ ОБЩ УСТРОЙСТВЕН ПЛАН  
НА ОБЩИНА ВЕЛИКО ТЪРНОВО



ПРОЕКТНО ПРЕДЛОЖЕНИЕ ЗА ПУП - ПЗ ЗА ПИ 46532.67.31




- ЗЕМЕДЕЛСКИ ТЕРИТОРИИ С УСТРОЙСТВЕН РЕЖИМ С ДОПУСТИМА ПРОМЯНА НА ПРЕДНАЗНАЧЕНИЕТО
- ПОЛСКИ ПЪТ
- ОГРАНИЧИТЕЛНИ ЛИНИИ НА ЗАСТРОЯВАНЕ
- ЗАДЪЛЖИТЕЛНИ ЛИНИИ НА ЗАСТРОЯВАНЕ
- ВИЛНА ЗОНА (ОВ)  
устройва се съгласно Наредба № 7 от 22 декември 2003 г. за правила и нормативи за устройство на отделните видове територии и устройствени зони

|    |     |    |
|----|-----|----|
| Ov | 7   | 40 |
|    | 0.8 | 50 |
| e  |     |    |

**Вилна зона (ОВ)**  
Устройва се съгласно Наредба №7 за правила и нормативи за устройство на отделните видове територии и устройствени зони

МЕСТОНАХОЖДЕНИЕ НА ИМОТА

| Номер на квартал | Номер на поземлен имот и / или урегулиран поземлен имот | Устройствена зона | Поземлен имот с установено предназначение | Етажност (височина в м) |            |                    | Градоустройствени параметри |      |                          | Начин на застрояване |                                  |              |
|------------------|---|-------------------|---|-------------------------|------------|--------------------|-----------------------------|------|--------------------------|----------------------|----------------------------------|--------------|
|                  |   |                   |   | задължителна            | максимална | възможна "от - до" | плътност на застрояване     | Кинт | минимална озеленена площ | Свободно - е         | Свързано в два съседни имота - д | Свързано - с |
| 1                | 46532.67.31   | ОВ                |   |                         | 7          |                    | 40                          | 0.80 | 50                       | ○                    |                                  |              |



**ОБЕКТ :**  
**ПРОЕКТНО ПРЕДЛОЖЕНИЕ за ПУП - ПЛАН ЗА ЗАСТРОЯВАНЕ за ПИ 46532.67.31, местност "Под гробището", землище на с. Малки Чифлик, общ. Велико Търново**

Възложител: **ЕМИЛ ГЕОРГИЕВ ДОБРЕВ**  
 част: Градоустройство      фаза: Проектно предложение      М 1:1000

