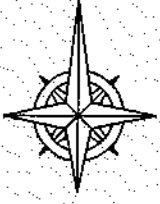




**ПОДРОБЕН УСТРОЙСТВЕН ПЛАН -
ПАРЦЕЛАРЕН ПЛАН за ВЪНШНО
ЕЛ и ЗАХРАНВАНЕ на ПИ 10447.520.3889,
землище Велико Търново - разширение
въздушна мрежа НН от съществуващия
стълб №3 до имота на потребителя**

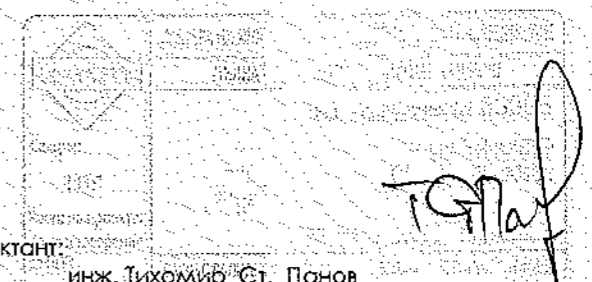


**ПАРЦЕЛАРЕН ПЛАН
М 1:1000**

- Легенда:**
- Съществуващ кабел 20 kV
 - ▬ Кабелна касета 1kV в имота на потребителя
 - Електромерна табла
 - Силов кабел 1kV тип СВТ
 - Усуван кабел 1kV

Обща дължина на новата въздушна линия за захранването на ПИ 10447.520.3889 с електричество **197,8 м**







Новата въздушна линия ще премине изцяло в ПИ 10447.520.1351 - полски път собственост на Община Велико Търново.

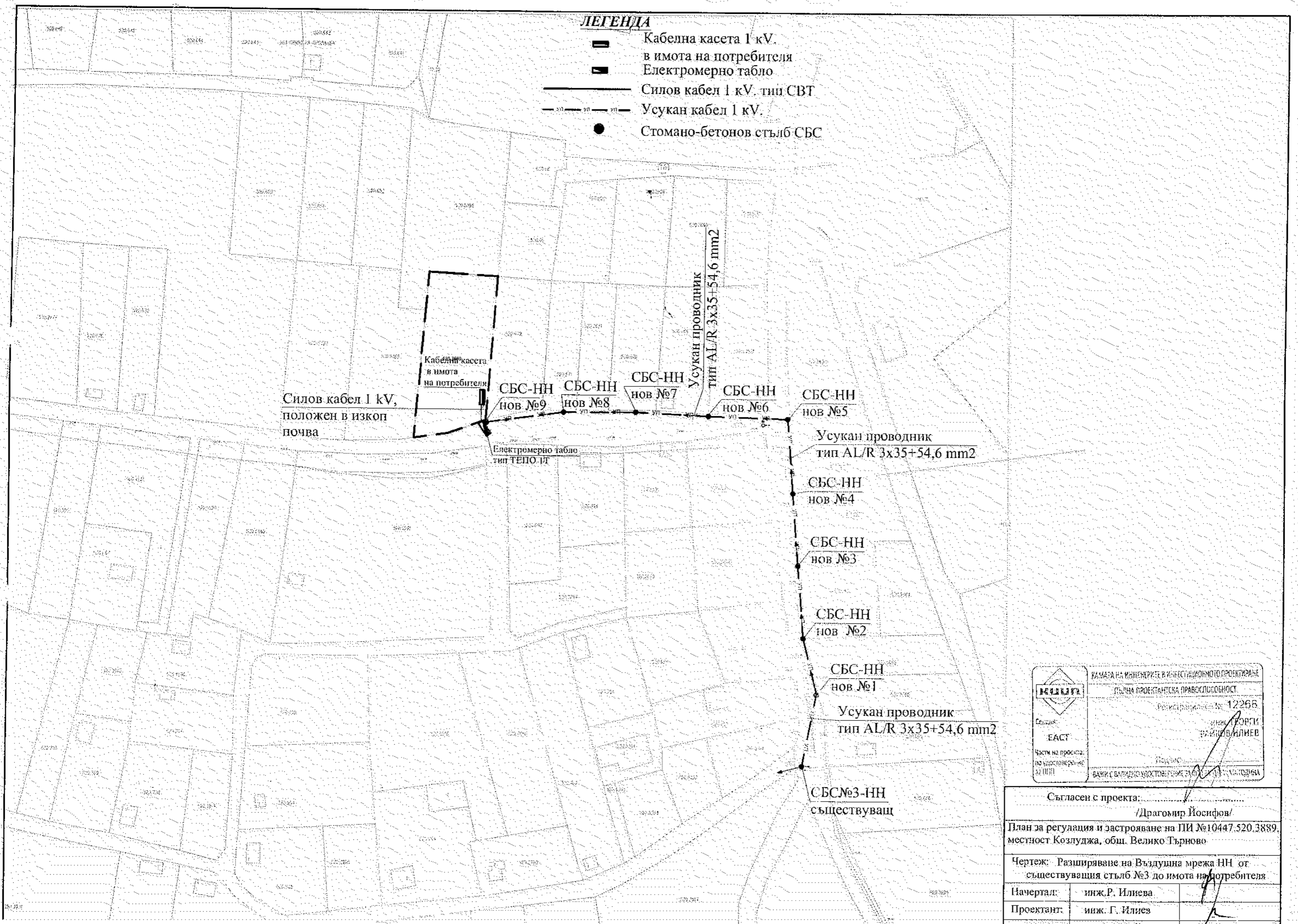



Проектант: **инж. Тихомир Ст. Панов**

Възложител: **/Др. Йосифов/**

ЛЕГЕНДА

-  Кабелна касета 1 кV.
-  в имота на потребителя
-  Електромерно табло
-  Силов кабел 1 кV, тип СВТ
-  Усукан кабел 1 кV.
-  Стомано-бетонен стълб СБС



	ВАШАТА НА ИНИЖЕРИТЕ В ИЗБЕДИНИФОРНОТО ПРОЕКТИРАНЕ ПЪЛНА ПРОЕКТАНТСКА ПРАВОСЛОБНОСТ
	Регистрационен № 12268 ИНИЖ. ТОРГИ РАДИЧОВ ИЛИЕВ
ЕАСТ	Подпис:
Част на проекта, по удостоверение за ИИИ	ВАШИ С ВАРИАНТИ УДОСТОВЕРИТЕЛНИ СЪМЪНКИ ЗА ПОДПИСА

Съгласен с проекта:	
/Драгомир Йосифов/	
План за регулация и застрояване на ПИ №10447.520.3889, местност Козлуджа, общ. Велико Търново	
Чертеж: Разширяване на Въздушна мрежа НН от съществуващия стълб №3 до имота на потребителя	
Начертал:	инж. Р. Илиева
Проектант:	инж. Г. Илиев