



10 ПК № 08-608  
ПК № УТТ

11.08.14

 <b>ОБЩИНА ВЕЛИКО ТЪРНОВО</b> пощ. код 5600
РЕГИСТРАЦИОНЕН ИНДЕКС И ДАТА
09-07-608 / 10.08.14

 <b>ВЕЛИКОТЪРНОВСКИ ОБЩИНСКИ СЪВЕТ</b>
РЕГИСТРАЦИОНЕН ИНДЕКС И ДАТА
Вх. № 1580 / 10.08.14

ДО

**ВЕЛИКОТЪРНОВСКИ  
ОБЩИНСКИ СЪВЕТ**

### ПРЕДЛОЖЕНИЕ

**от инж. ДАНИЕЛ ДИМИТРОВ ПАНОВ  
КМЕТ НА ОБЩИНА ВЕЛИКО ТЪРНОВО**

ОТНОСНО: Публичен търг с тайно наддаване за продажба на недвижим имот

#### **УВАЖАЕМИ ОБЩИНСКИ СЪВЕТНИЦИ,**

В Община Велико Търново е постъпило заявление вх. №94-КК-6686-1/27.06.2017 г. от Камен Петев Несторов и Александър Йорданов Сергеев с адрес за кореспонденция с. Беляковец, ул. „В населеното място“ №91А, в което е заявен интерес към недвижим имот в гр. Велико Търново. След извършени проверки са изготвени актуални оценки за определяне на пазарната стойност на имота, към който е проявен интерес за закупуване.

Предлагам продажбата на имота да бъде извършена чрез публичен търг с тайно наддаване. С продажбата на имота ще бъдат завишени собствените приходи и ще се допринесе за изпълнение на приходната част на Бюджет 2017 на Община Велико Търново.

Във връзка с горното предлагам на Великотърновски Общински съвет да вземе следното

### РЕШЕНИЕ:

1. На основание чл. 21, ал. 1, т. 23 от ЗМСМА и чл. 8, ал. 9 от ЗОС, Великотърновски Общински съвет включва в Годишната програма за управление и разпореждане с имоти общинска собственост за 2017 г. недвижим имот частна общинска собственост:

- Недвижим имот, находящ се в урбанизираната територия на гр. Велико Търново, жк „Картала“, ул. „Димитър Буйнозов“, а именно поземлен имот с идентификатор №10447.506.278 /едно нула четири четири седем точка пет нула шест точка две седем осем/ по Кадастралната карта и кадастралните регистри на гр. Велико Търново, с площ от 3 014 кв.м. /три хиляди и четиринадесет квадратни метра/, а по ПУП-ПР на гр. Велико Търново представляващ урегулиран поземлен имот IX /девет римско/ от строителен квартал 640 /шестстотин и четиридесет/, отреден „за производствени и складови дейности“, актуван с АЧОС № 4704/15.02.2010 г.

2. На основание чл. 21, ал. 1, т. 8 от ЗМСМА, чл. 35, ал. 1 от ЗОС, чл. 39, ал. 1 във връзка с чл. 96 ал.1 от Наредбата за реда за придобиване, управление и разпореждане с общинско имущество, Великотърновски общински съвет дава съгласие да бъдат обявени публични търгове с тайно наддаване за продажба на недвижим имот частна общинска собственост, както следва:

- Недвижим имот, находящ се в урбанизираната територия на гр. Велико Търново, жк „Картала“, ул. „Димитър Буйнозов“, а именно поземлен имот с идентификатор №10447.506.278 /едно нула четири четири седем точка пет нула шест точка две седем осем/ по Кадастралната карта и кадастралните регистри на гр. Велико Търново, с площ от 3 014 кв.м. /три хиляди и четиринадесет квадратни метра/, а по ПУП-ПР на гр. Велико Търново представляващ урегулиран поземлен имот IX /девет римско/ от строителен квартал 640 /шестстотин и четиридесет/, отреден „за производствени и складови дейности“, актуван с АЧОС № 4704/15.02.2010 г.

3. Определя начална тръжна цена, въз основа на експертна оценка, изготвена от оценител на имоти, регистриран по ЗНО, в размер на 352 100 /триста петдесет и две хиляди и сто лева/ без начислен ДДС.

4. Възлага на Кмета на Община Велико Търново да осъществи всички необходими административни действия по организиране и провеждане на публични търгове с тайно наддаване за продажба на имотите, съгласно разпоредбите на Закона за общинска собственост и Наредбата за реда на придобиване, управление и разпореждане с общинско имущество.

ЗА КМЕТ:

**СНЕЖАНА ДАНЕВА-ИВАНОВА**

**ЗАМ.-КМЕТ „ФИНАНСИ“ НА ОБЩИНА ВЕЛИКО ТЪРНОВО**

/съгласно Заповед № РД 22/1334 от 02.06.2017 г.

На Кмета на Община Велико Търново/



Съгласували:

Десислава Йонкова  
Директор Дирекция ПУОС

Маринела Джартова  
Началник отдел УС

## **СТ А Н О В И Щ Е** **ОТНОСНО:ПРОДАЖБА НА ИМОТ-ЧАСТНА ОБЩИНСКА** **СОБСТВЕНОСТ**

Настоящото становище е на основание чл. 32, ал.6 от Наредбата за реда за придобиване, управление и разпореждане с общинско имущество, като се основава на представените документи по събраната административна преписка.

**Фактическа обстановка:**

Имотът, който се предлага за продажба е описан в АОС №4704/15.02.2010 г. и се намира в урбанизираната територия на гр. Велико Търново, ул. „Димитър Буйнозов“, кв. „Картала“, като представлява - поземлен имот с идентификатор №10447.513.81 по Кадастрална карта на гр. Велико Търново, а именно: Апартамент с идентификатор №10447.506.278, с площ от 3014 кв.м., а по ПУП-ПР представлява УПИ IX в строителен квартал 640, отреден за“производствени и складови дейности“.

Окомплектована е административната преписка, която включва: скица от 06.07.2017г. на СГКК Велико Търново, АОС № 4704/15.02.2010г., удостоверение за данъчна оценка на имота от 06.07.17г, издадено от община Велико Търново, удостоверение за вписване, отбелязване и заличаване за имот, издадено от Служба по вписванията на 26.07.2017г. и експертна оценка от „Инвестрой 92“ЕООД гр. Велико Търново от 07.08.2017г. за СПО от 352 100 лв.без ДДС.

Предложението до Великотърновския общински съвет е с правно основание чл. 21, ал. 1, т. 8 от ЗМСМА, чл. 35, ал. 1 от ЗОС, чл. 39, ал. 1 във връзка с чл. 96 ал.1 от Наредбата за реда за придобиване, управление и разпореждане с общинско имущество.

За осъществяване на процедурата, по реда на чл. 21, ал. 1, т. 23 от ЗМСМА и чл. 8, ал. 9 от ЗОС, Великотърновски общински съвет следва да включи цитираният имот в Годишната програма за управление и разпореждане с имоти общинска собственост за 2017 г.

С оглед на гореизложеното и приложената по преписката документация, считам, че визирианият имот-частна общинска собственост може да бъде обект на извършване на предложените от страна на Кмета на общината процедури, по реда на Закона за общинската собственост и НРПУРОИ, след вземането на съответните решения, които са в правомощията на Великотърновския общински съвет.

**Десислава Йонкова**  
*Директор на дирекция ПОУС*



# РЕПУБЛИКА БЪЛГАРИЯ

## МИНИСТЕРСТВО НА РЕГИОНАЛНОТО РАЗВИТИЕ И БЛАГОУСТРОЙСТВОТО И МИНИСТЕРСТВО НА ПРАВОСЪДИЕТО

ОБЩИНА ВЕЛИКО ТЪРНОВО

ОБЛАСТ ВЕЛИКО ТЪРНОВО

УТВЪРЖДАВАМ: .....  
(подпис и печат)

КМЕТ НА ОБЩИНАТА:  
д-р РУМЕН РАШЕВ  
(име и фамилия)



Вписан на .....  
 № Вписване по ЗС/ПВ: 170  
 № Служба по вписванията: 177  
 Тек: .....  
 Съдия по вписванията: .....  
 ОБЩИНА ВЕЛИКО ТЪРНОВО

### А К Т № 4704

#### ЗА ЧАСТНА ОБЩИНСКА СОБСТВЕНОСТ

Регистър: 24

Досие: 4704

1. ДАТА НА СЪСТАВЯНЕ	15.02.2010 г., гр. ВЕЛИКО ТЪРНОВО
2. ПРАВНО ОСНОВАНИЕ	На основание чл.2, ал.1, т.7 ; ЧЛ.56, АЛ.1; чл.36 ал.1, т.4 от ЗОС; Договор за прекратяване на съсобственост от 20.10.2009 г. виж раздел Забележка!
3. ВИД И ОПИСАНИЕ НА ИМОТА	Недвижим имот находящ се в урбанизираната територия на гр. В. Търново, жк "Картала", ул. " Д.Буйнозов", а именно Поземлен имот с идентификатор № 10447.506.278 / едно нула четири четири седем точка пет нула шест точка две седем осем/ по кадастралната карта и кадастралните регистри на гр.В.Търново, одобрени със Заповед № РД-18-86 /19.09.2008 г. на Изпълнителния директор на АГКК, целият с площ 3014 /три хиляди и четиринадесет/ кв.м., а по ПУП - ПР на града, представляващ Урегулиран поземлен имот IX / девет римско/ в строителен квартал 640 /шестстотин и четиридесет/, отреден за "производствени и складови дейности".
4. МЕСТОНАХОЖДЕНИЕ НА ИМОТА	Област Велико Търново, Община Велико Търново, ГР. ВЕЛИКО ТЪРНОВО, У П И : IX, ул. "Дамитър Буйнозов", Ж. к.: "Картала"; ПИ с идентификатор: 10447.506.278 по КК на ГР. ВЕЛИКО ТЪРНОВО
5. ГРАНИЦИ НА ИМОТА	СЕВЕР: имоти извън регулация, ПИ идент.: № 10447.506.184 ИЗТОК: УПИ X, ПИ идент.: № 10447.506.279; ИЗТОК: улица "тупик", ПИ идент.: № 10447.506.213 ЮГ: УПИ VIII, ПИ идент.: № 10447.506.280 ЗАПАД: имоти извън регулация, ПИ идент.: № 10447.506.185
6. ДАТЪЧНА ОЦЕНКА НА ИМОТА КЪМ МОМЕНТА НА УТВЪРЖДАВАНЕ НА АКТА	81546.78 лв. / осемдесет и едно хиляди петстотин четиридесет и шест лева и 78 ст./

7. СЪСОБСТВЕНИЦИ

8. НОМЕР И ДАТА НА  
СЪСТАВЕНИ ПО-РАНО  
АКТОВЕ

Акт за Общинска собственост № 4595/18.12.2008 г.

9. ПРЕДОСТАВЕНИ ПРАВА ЗА УПРАВЛЕНИЕ :

Кмет на Община Велико Търново - чл.12, ал.5 от ЗОС ;

(Акт за предоставяне право, срок, приобретатели)

10. АКТОСЪСТАВИТЕЛ :

СЕВДАЛИНА ИВАНОВА НИКОЛОВА - ГЛ. СПЕЦИАЛИСТ "ОБЩИНСКА СОБСТВЕНОСТ"

(трите имена и длъжност)

.....  
(подпис)

11. ЗАБЕЛЕЖКИ:

Към раздел 2

Скица № 8626/19.12.2009 г. на Службата по геодезия, картография и кадастър гр.Велико Търново и скица № 93/11.02.2010 г. на Община В.Търново;

Към раздел 4

Решение № 411 по Протокол № 26 от 27.01.2005 г. на Общински съвет В.Търново за Одобряване актуализация на ПУП-ПР и ПЗ на квартали №№ 1, 1-а, 8, 8-а, 8-б, кв.640, 641, 642, 643,644; Заповед № РД 22-758 от 05.06.2009 г. на Кмета на Община В.Търново.



**АГЕНЦИЯ ПО ГЕОДЕЗИЯ,  
КАРТОГРАФИЯ И КАДАСТЪР**

СОФИЯ 1618, кв. ПАВЛОВО, ул. МУСАЛА №1  
ТЕЛ.: 02/818 83 83. ФАКС: 02/855 63 33  
ACAD@CADASTRE.BG \* WWW.CADASTRE.BG  
стр. 1 от 1

**СЛУЖБА ПО ГЕОДЕЗИЯ, КАРТОГРАФИЯ И КАДАСТЪР - ГР. ВЕЛИКО ТЪРНОВО**

5000, ПОЩЕНСКА КУТИЯ – 331, Бул. "Цар Т.СВЕТОСЛАВ" №59, 062/822536; 623889,  
veliko.tarnovo@cadastre.bg, БУЛСТАТ:130362903

**СКИЦА НА ПОЗЕМЛЕН ИМОТ**

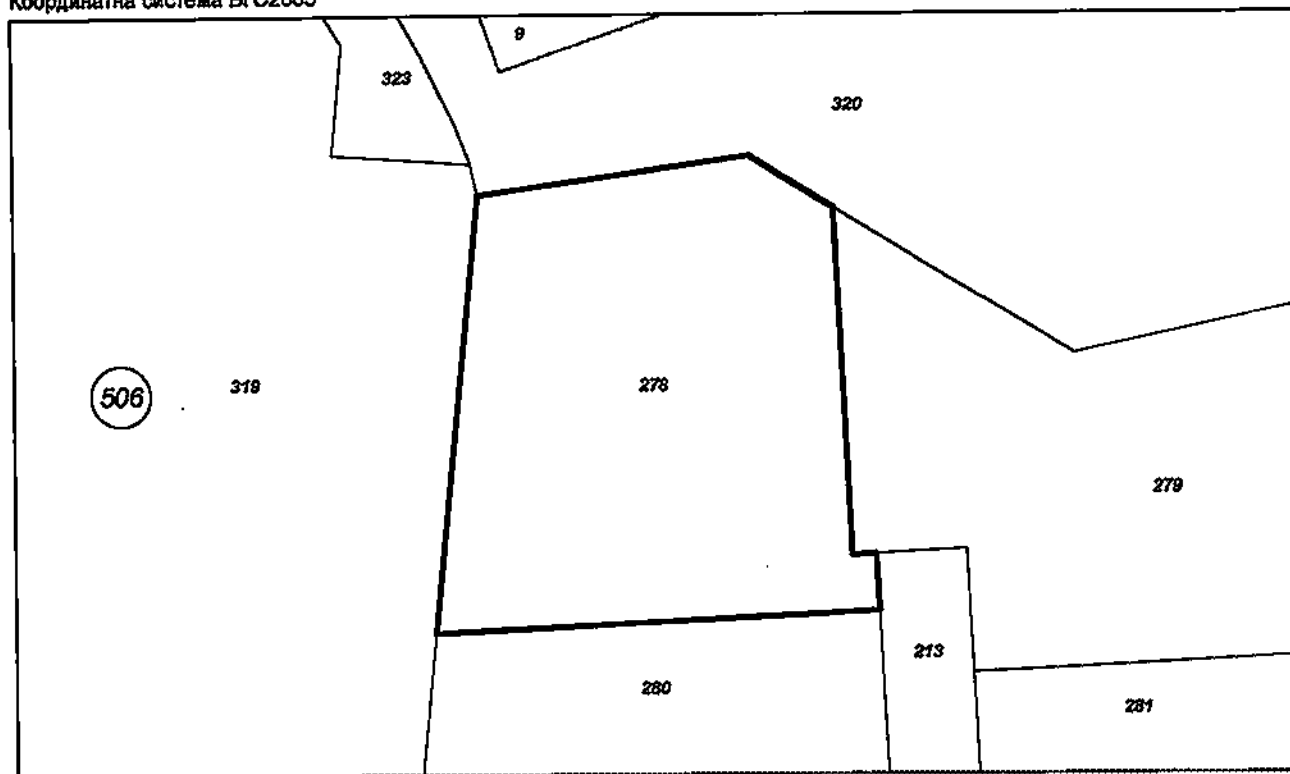
**№ 15-320317-06.07.2017 г.**

Поземлен имот с идентификатор **10447.506.278**

Гр. Велико Търново, общ. Велико Търново, обл. Велико Търново  
По кадастралната карта и кадастралните регистри, одобрени със Заповед РД-18-86/19.09.2008 г.  
на **ИЗПЪЛНИТЕЛЕН ДИРЕКТОР НА АГКК**

Последно изменение със заповед: няма издадена заповед за изменение в КККР  
Адрес на поземления имот: гр. Велико Търново, п.к. 5000, кв. Картала, ул. Димитър Буйнозов  
Площ: **3013 кв.м**  
Трайно предназначение на територията: **Урбанизирана**  
Начин на трайно ползване: **За друг вид производствен, складов обект**

Координатна система БГС2005



М 1:1000

Номер по предходен план: квартал: 640, парцел: IX  
Съседи: 10447.506.319, 10447.506.280, 10447.506.213, 10447.506.279, 10447.506.320

Собственици:

1. **000133634, ОБЩИНА ВЕЛИКО ТЪРНОВО**

площ 3014 кв.м. от правото на собственост

Акт за частна общинска собственост 4704 № 170 том 6 рег. 1141 от 05.03.2010г., издаден от Служба по вписванията гр.Велико Търново

Скицата да послужи за: **при необходимост**

Скица № 15-320317-06.07.2017 г. издадена въз основа на документ с входящ № 01-203839-06.07.2017 г.



инж. **Весела Тодорова**



ОБЛАСТ В.ТЪРНОВО  
ОБЩИНА ВЕЛИКО ТЪРНОВО  
ДИРЕКЦИЯ МДТ  
ГР. ВЕЛИКО ТЪРНОВО, УЛ. "ХРИСТО КАРАМИНКОВ" №19,  
ЕТ.3

Изх. № 5401004518 / 06.07.2017 г.

**УДОСТОВЕРЕНИЕ ЗА ДАНЪЧНА ОЦЕНКА ПО ЧЛ.264, АЛ.1 ОТ ДОПК**

Настоящото удостоверение се издава на основание чл. 3 от Приложение № 2 към ЗМДТ и чл. 264, ал. 1 от ДОПК на

**ОБЩИНА ВЕЛИКО ТЪРНОВО**

ЕИК по БУЛСТАТ 000133634

Адрес за кореспонденция

пл. МАЙКА БЪЛГАРИЯ, гр. ВЕЛИКО ТЪРНОВО 5000

в уверение на това, че съгласно нормите за оценка по Приложение 2 от ЗМДТ за имот с партиден № 0001336342134, находящ се в 5000 гр.ВЕЛИКО ТЪРНОВО ул.ДИМИТЪР БУЙНОЗОВ, планоснимачен номер ..... от ..... квартал 640, УПИ парцел IX одобрен през ..... г. , идентификатор на поземления имот 10447.506.278 и представляващ

Обект	площ, КВ.М	мазе, КВ.М	таван, ид. части КВ.М	ДО за собственика	ДО на за обекта
Земя идентификатор: 10447.506.278	3 014,00		1/1	81 546,80	81 546,80

данъчната оценка на гореописания имот е: 81546.80 лв. словом  
ОСЕМДЕСЕТ И ЕДИН ХИЛЯДИ ПЕТСТОТИН ЧЕТИРИДЕСЕТ И ШЕСТ ЛВ. И 80 СТ.

за собственика е: 81546.80 лв. словом  
ОСЕМДЕСЕТ И ЕДИН ХИЛЯДИ ПЕТСТОТИН ЧЕТИРИДЕСЕТ И ШЕСТ ЛВ. И 80 СТ.

На основание чл.264, ал.1 от ДОПК, след извършена проверка удостоверявам, че лицата - собственици / ползватели

Задълженията са по декларация по чл.17 с вх.№ 1534 / 20.09.2010 ,партида 0001336342135

Име, презиме, фамилия	ЕИК по БУЛСТАТ	Общо по вид задължение, лв.
-----------------------	----------------	--------------------------------

ОБЩИНА ВЕЛИКО ТЪРНОВО	000133634	2700.18
-----------------------	-----------	---------


Удостоверението за данъчна оценка е валидно до 31.12.2017 г.

Прехвърлянето или учредяването на вещни права върху недвижими имоти или наследствени права, включващи недвижими имоти, включването на недвижими имоти или вещни права върху недвижими имоти като непарични вноски в капитала на търговски дружества, вписването на ипотека или особен залог се допуска, ако прехвърлителят, съответно учредителят, ипотекарният длъжник или залогодателят представи декларация, че няма непогасени, подлежащи на принудително изпълнение публични държавни и общински задължения (чл. 264, ал. 1 ДОПК).

Настоящото се издава по искане Вх. № 5401004518/06.07.2017 г., за да послужи пред

Удостоверението се издава по данни на ОБЩИНА ВЕЛИКО ТЪРНОВО издадено към 06.07.2017 г.

Подпис: .....  
Издадено от: .....  
мл.експерт-орган по приходите



Министерство на правосъдието  
АГЕНЦИЯ ПО ВПИСВАНИЯТА

СЛУЖБА ПО ВПИСВАНИЯТА

Гр. Велико Търново Изх. № 2398 / 2017  
Издадено на дата: 26.07.2017 10:00:58

ДЪРЖАВНА ТАКСА  
от 10 лв.  
Удостоверение по чл.48 ПЗ

УДОСТОВЕРЕНИЕ

за вписвания, отбелязвания и заличавания за имот

Службата по вписванията в гр. Велико Търново удостоверява въз основа на наличната документация, че за имота: **Поземлен имот, Урбанизирана, 3014 кв. м. с идентификатор 10447.506.278 и Файлова партида № 6707** находящ се в: обл. **ВЕЛИКО ТЪРНОВО**, общ. **ВЕЛИКО ТЪРНОВО**, гр.Велико Търново, ул.ул. **ПЕЙО КЯВОРОВ**, No:34 Парцел IX Рег. Кварт. 640

По проверка за лице:  
**ОБЩИНА-В.ТЪРНОВО** БУЛСТАТ 000133634 ,

По представения документ за собственост:

**Замяна с писмен договор**

Книга ПРЕХВЪРЛЯНИЯ вх.рег. № 2 / 12.11.2009 г. г. Том 20 121 / 2009 г. вид дело / г. Дв.вх.рег. № 8706 / 12.11.2009 г. г.

Имотна партида No: 6707

Кадастрален No: 10447.506.278

Описание на имота: Поземлен имот кв. в рег. 640 парцел IX площ по док. 3014 кв. м. обл. **ВЕЛИКО ТЪРНОВО**, общ. **ВЕЛИКО ТЪРНОВО**, гр.Велико Търново, ул.ул. **ПЕЙО К.ЯВОРОВ**, No:34

Прехвърлител - ЕГН/БУЛСТАТ:121904109 ЕООД " В С И "

Прехвърлител - ЕГН/БУЛСТАТ:000133634 ОБЩИНА-В.ТЪРНОВО

Приобретател / Частна собственост - ЕГН/БУЛСТАТ:000133634 ОБЩИНА-В.ТЪРНОВО

Идеални части: 2309/3524

Имотна партида No: 6700

Кадастрален No: 10447.506.279

Описание на имота: Поземлен имот кв. в рег. 640 парцел X площ по док. 3752 кв. м. обл. **ВЕЛИКО ТЪРНОВО**, общ. **ВЕЛИКО ТЪРНОВО**, гр.Велико Търново, ул.ул. **ПЕЙО К.ЯВОРОВ**, No:34

Прехвърлител - ЕГН/БУЛСТАТ:121904109 ЕООД " В С И "

Прехвърлител - ЕГН/БУЛСТАТ:000133634 ОБЩИНА-В.ТЪРНОВО

Приобретател / Частна собственост - ЕГН/БУЛСТАТ:121904109 ЕООД " В С И "

Идеални части: 1799/3242

**Акт за общинска собственост**

Книга ПРЕХВЪРЛЯНИЯ вх.рег. № 1142 / 05.3.2010 г. г. Том 2 1707 / 2010 г. вид дело / г. Дв.вх.рег. № 1141 / 05.3.2010 г. г.

Имотна партида No: 6707



Кадастрален No: 10447.506.278

Описание на имота: Поземлен имот кв. в рег. 640 парцел IX площ по док. 3014 кв. м. обл. ВЕЛИКО ТЪРНОВО, общ. ВЕЛИКО ТЪРНОВО, гр. Велико Търново, ул. ул. ПЕЙО К. ЯВОРОВ, No: 34

Собственик / Частна собственост - ЕГН/БУЛСТАТ: 000133634 ОБЩИНА-В. ТЪРНОВО

**Акт за общинска собственост**

Книга ПРЕХВЪРЛЯНИЯ вх. рег. № 62 / 08.1.2009 г. г. Том 1 38 / 2009 г. вид дело / г. Дв. вх. рег. № 177 / 08.1.2009 г. г.

Имотна партида No: 6707

Кадастрален No: 10447.506.278

Описание на имота: Поземлен имот кв. в рег. 640 парцел IX площ по док. 3014 кв. м. обл. ВЕЛИКО ТЪРНОВО, общ. ВЕЛИКО ТЪРНОВО, гр. Велико Търново, ул. ул. ПЕЙО К. ЯВОРОВ, No: 34

Собственик / Частна собственост - ЕГН/БУЛСТАТ: 000133634 ОБЩИНА-В. ТЪРНОВО

Идеални части: 1215/3524

Условие: 1215/3524 ид. ч от упи 9 кв. 640

Не се ОКАЗАХА за периода от 15.02.2010 г. до 26.07.2017 г. вписвания, отбелязвания и заличавания на вещни тежести по наличната документация в службата:

Удостоверението да послужи там, където е необходимо.

Изготвил / Евелина Кънева

Съдия по вписванията: Десислава Николова



Аое 4704

*м. Димитровград*

до г-н Кмета на  
гр. В. Търново

**МОЛБА**

ГЧКК-668К-1/270617.  
3386

От **Катин Петев** несторао и **Александър  
Йорданов СЕРГЕВ**, с адрес за кореспонденция  
с. ВЕЛЪКОВЕЦ, ул. В населеното място № 31А,  
камбасарстводраву.вг. и тел.  
Г-н КМЕТЕ,

ЖЕЛАЕМ да ЗАКЪПИМ ОБЩИНСКИ ИМОТ с идентификатор  
УПИ IX в кв. 640 по регулационния план  
на гр. В. Търново цели заст от НЕГО.  
Молим да ни предложите ЦЕНА за същия и  
да останемте КОНТАКТ с нас.

*М. Димитров  
за проверка*

*А. Георгиев  
счетоводител*

27.06.2017г.  
гр. В. Търново

С уважение :

# РЕЗЮМЕ НА ДОКЛАДА

<b>ОБЕКТ НА ОЦЕНКАТА</b>	Незастроен поземлен имот с идентификатор 10447.506.278 по КККР на град Велико Търново, целия с площ 3014 кв.метра, с начин на трайно ползване: за друг вид производствен, складов обект, а по ПУП - ПР на град Велико Търново, представляващ УПИ IX (девет) от стр. квартал № 640, отреден за „производствени и складови дейности“, находящ се на улица „Димитър Буйнозов“, ЖК „Картала“, град Велико Търново.
--------------------------	--

<b>МЕСТОПОЛОЖЕНИЕ НА ИМОТА</b>	град Велико Търново улица „Димитър Буйнозов“ ЖК „Картала“
--------------------------------	---

<b>СОБСТВЕНИК НА ИМОТА</b>	Община Велико Търново, съгласно Акт № 4704 от 15.02.2010 година за частна общинска собственост на недвижим имот
----------------------------	--

<b>ЦЕЛ НА ОЦЕНКАТА</b>	Определяне на пазарна стойност – начална цена за продажба чрез търг на незастроен недвижим имот, собственост на Община Велико Търново.
------------------------	--

<b>ВЪЗПОЖИТЕЛ</b>	Община Велико Търново възлагателно писмо №5300-673-66#1/18.07.2017 г.
-------------------	--

<b>ИЗПЪЛНИТЕЛ</b>	Независим оценител от „Инвестстрой-92“ ЕООД град Велико Търново, улица „Росица“ №1
-------------------	--

**Пазарна стойност на имот  
ПИ 10447.506.278 по КК и КР на  
гр.В.Търново, УПИ IX, кв.№ 640**

**352 100 лева**  
словом: *триста петдесет и две хиляди  
и сто лева, без начислен ДДС*

<b>ДАТА НА ОЦЕНКАТА</b>	07.08.2017 година
-------------------------	-------------------

<b>ВАЛИДНОСТ НА ОЦЕНКАТА</b>	07.02.2018 година
------------------------------	-------------------

<b>НЕЗАВИСИМ ОЦЕНИТЕЛ</b> Кина Милкова Симова – Сертификат № 100100048 от 14.12.2009 година на КНОБ за оценка на недвижими имоти
---

Камара на независимите оценители в България Органическа правоспособност недвижими имоти Регистр. № 100100048 от 14.12.2009 г. Кина Милкова Симова
---