	<b>ОБЩИНА В. ТЪРНОВО</b> ПОЩ. КОД 5000
РЕГИСТРАЦИОНЕН ИНДЕКС И ДАТА	
09.00.466 / 12.06.17	

13.06.17  
ВЕЛИКОТЪРНОВСКИ  
ОБЩИНСКИ СЪВЕТ  
Вх. № 1462 / 12.06.2017г.

ДО

**ВЕЛИКОТЪРНОВСКИ  
ОБЩИНСКИ СЪВЕТ**

### ПРЕДЛОЖЕНИЕ

от инж. **ДАНИЕЛ ДИМИТРОВ ПАНОВ**  
**КМЕТ НА ОБЩИНА ВЕЛИКО ТЪРНОВО**

**ОТНОСНО:** Предварително съгласие по реда на чл. 29 ал.1 от ЗОЗЗ

#### УВАЖАЕМИ ОБЩИНСКИ СЪВЕТНИЦИ,

В Община Велико Търново се процедира проект за подробен устройствен план – парцеларен план за външно електрозахранване в ПИ №10447.520.3889 по Кадастралната карта и кадастралните регистри на гр. Велико Търново.

Външното въздушно ел. захранване ще се осъществи чрез разширяване на съществуваща въздушна линия - започва от съществуващ бетонен стълб СБС №3 и се изграждат 9 бр. нови стоманобетонени стълба, като на последния ще се монтира електромерно табло ТЕПО 11, от което до кабелна касета в имота ще се положи силов кабел 1 kV. Трасето попада изцяло в ПИ №10447.520.1351 – полски път публична общинска собственост. Проектът е разгледан и приет с решение № 60 по протокол №5 от 26.04.2017 г. на Експертен съвет по устройство на територията при Община Велико Търново.

Съгласно разпоредбите на чл.29 ал.1 от Закона за опазване на земеделските земи /изм. ДВ, бр.39 от 2011 г./, Великотърновски общински съвет следва да даде предварително съгласие за промяна предназначението на земи от общинския поземлен фонд, необходими за изграждане на обекти на техническата инфраструктура предвид факта, че трасето на ел. захранване преминава през полски път.

Предвид гореизложеното предлагам Великотърновски Общински съвет да приеме следното

#### РЕШЕНИЕ:

1. На основание чл.21 ал.1 т.8 от ЗМСМА и чл.29 ал.1 от ЗОЗЗ, Великотърновски общински съвет дава предварително съгласие за промяна предназначението на части от имот публична общинска собственост, както следва:

- поземлен имот №10447.520.1351 по Кадастралната карта и кадастралните регистри на землище гр. Велико Търново, вид територия: селско стопанство; трайно предназначение: земеделска територия; НТП: полски път; дължина на трасето на линейния обект в засегнатия имот – 197,80 л.м., площ на сервитута в засегнатия имот – няма;

във връзка с проект за подробен устройствен план – парцеларен план за външно електрозахранване в ПИ №10447.520.3889 по Кадастралната карта и кадастралните регистри на гр. Велико Търново.

Проектът е разгледан и приет с решение № 60 по протокол №5 от 26.04.2017 г. на Експертен съвет по устройство на територията при Община Велико Търново.

Определя срок на валидност на предварителното съгласие - до влизане в сила на решението на Комисията за земеделските земи.

2. На основание чл.21 ал.1 т.8 от ЗМСМА, чл.29 ал.3 от ЗОЗЗ, Великотърновски общински съвет дава предварително съгласие за учредяване на ограничени вещни права на Красимир Николов Калчев от гр. Велико Търново, ул. „Баба Мота“ №15, ет.7, ап.13 и Веска Нейкова Калчева от гр. Велико Търново, ул. „Баба Мота“ №15, ет.7, ап.15, чрез пълномощник Драгомир Събев Йосифов, върху имотите по т.1, след влизане в сила на ПУП.

3. Красимир Николов Калчев от гр. Велико Търново, ул. „Баба Мота“ №15, ет.7, ап.13 и Веска Нейкова Калчева от гр. Велико Търново, ул. „Баба Мота“ №15, ет.7, ап.15, чрез пълномощник Драгомир Събев Йосифов, да извърши за своя сметка процедурите по ЗОЗЗ за утвърждаване на площадка /трасе/ на обекта по т.1, а след влизането в сила на ПУП и учредяването на правата по т.2 – и по промяната на предназначението на земята.

**Инж. ДАНИЕЛ ДИМИТРОВ ПАНОВ**  
**КМЕТ НА ОБЩИНА ВЕЛИКО ТЪРНОВО**



Съгласувано с:

Десислава Йонкова  
Директор Дирекция ПООС

Динко Кечев  
Директор Дирекция ГУТ

Изготвил:  
Маринела Джартова  
Началник отдел УС

**ОБЩИНА ВЕЛИКО ТЪРНОВО**  
**ЕКСПЕРТЕН СЪВЕТ ПО УСТРОЙСТВО НА ТЕРИТОРИЯТА**

**Препис – извлечение от Протокол № 5  
от 26.04.2017 г. на Експертен съвет  
по устройство на територията при  
Община Велико Търново, Решение №60**

**По т.8. Проект за ПУП – парцеларен план за електрозахранване за ПИ  
№10447.520.3889, в землището на гр.Велико Търново  
Вносител – Драгомир Събев Йосифов  
Проектант – инж.Тихомир Панов**

В резултат на разглеждане на проектните материали и станалите разисквания Експертния съвет по устройство на територията взе следното

**Р Е Ш Е Н И Е: № 60**

Приема и предлага Великотърновски общински съвет да одобри на основание чл.21, ал.1, т.11 от ЗМСМА, чл.129, ал.1 от ЗУТ; чл.110, ал.1 ,т.5 ЗУТ,чл.108,ал.2,ЗУТ

- Подробен устройствен план – парцеларен план за външно електрозахранване на ПИ №10447.520.3889, в землището на гр.Велико Търново – електрозахранването ще се осъществи чрез разширяване на съществуваща въздушна линия, -започва от съществуващ СБС 3 и се изграждат 9 нови стоманобетонени стълба,като на последния ще се монтира електромерно табло ТЕПО11,от което до кабелна касета в имота ще се положи силов кабел 1Кv. Трасето на електрозахранването попада изцяло в ПИ 10447.520.1351 полски път,общинска собственост

- план- схема за електрозахранване на ПИ №10447.520.3889, в землището на гр.Велико Търново

Процедури по одобряване на проекта да се извършат след предварително съгласие по реда на чл.29,ал.1 от ЗОЗЗ

**ПОД П И С А Л И :**

ПРЕДСЕДАТЕЛ: / п // арх.Н.Малаков/  
ЧЛЕНОВЕ: / п /  
ТЕХН.СЕКРЕТАР: / п //В.Кърджилова/

Вярно при Община Велико Търново

№ 3514 / 12.07.16

ПЪЛНОМОЩНО

Подписаните КРАСИМИР НИКОЛОВ КАЛЧЕВ, с ЕГН ... с постоянен адрес град ВЕЛИКО ТЪРНОВО, ул. "БАБА МОТА" №15 ет.7 ап.13, с л.к.№ ... изда на 19.08.2010г. от МВР В.ТЪРНОВО и ВЕСКА НЕЙКОВА КАЛЧЕВА, с ЕГН ... с постоянен адрес град ВЕЛИКО ТЪРНОВО, ул. "БАБА МОТА" №15 ет.7 ап.13, с л.к.№ ... изда на 19.08.2010г. от МВР В.ТЪРНОВО

УПЪЛНОМОЩАВАМЕ:

ДРАГОМИР СЪБЕВ ИОСИФОВ, с ЕГН ... с постоянен адрес град ВЕЛИКО ТЪРНОВО, ул. "ДЕНЬО ЧОКАНОВ" №1 вх.В ет.2 ап.3, с л.к.№ ... изда на 28.10.2010г. от МВР В.ТЪРНОВО, със следните права:

Да продава, заменя, дарява на когото намери за добре, включително сам на себе си при условията на чл.38, ал.1 от ЗЗД, за цена каквато договори, при срок на предаване на владението, начин на плащане на продажната цена и други условия, каквито намери за добре, следния недвижим имот, находящ се в град Велико Търново, а именно:

**ПОЗЕМЛЕН ИМОТ** с идентификатор 10447.520.3889 (десет хиляди четиристотин четиридесет и седем, точка, петстотин и двадесет, точка, три хиляди осемстотин осемдесет и девет), с площ от 1001 (хиляда и един) кв.м., с административен адрес: град Велико Търново, н.к. 5000, местност "КОЗЛУДЖА", с трайно предназначение на територията: земеделска, с начин на трайно насаждане, категория на земята при непоплатени условия: шеста, при съседи на ПИ: поземлен имот с идентификатор 10447.520.1351, поземлен имот с идентификатор 10447.520.572, поземлен имот с идентификатор 10447.520.69, поземлен имот с идентификатор 10447.520.5389, който имот е конкретизиран в Постановление за възлагане на недвижим имот от 03.06.2016 г., по изпълнително дело № 20158090400706/15 г., акт. № 160, том XIII, вх.рег. № 6172/07.07.2016 г., вписан при АВ, Служба по вписванията гр.Велико Търново.

Да получи продажната цена от купувача, да договаря плащане в брой или по банков път, изцяло или на части, да сключва предварителен договор и окончателен договор за покупко-продажба на горепосочения недвижим имот в писаната от закона нотариална форма, при условия на плащане, цена и срок на предаване на владението, каквито намери за добре.

Да ни представлява пред съответния Нотариус, при сключване на договора за покупко-продажба в нотариална форма, да подписва необходимите документи и да извършва всички други правни или фактически действия, във връзка с горепосочената сделка

Даваме изрично съгласие да договаря условията на сделката по своя преценка, съобразно прогласената свобода на договаряне в чл. 9 от ЗЗД.

Във връзка с горните права упълномощеният да ни представлява пред всички държавни и общински органи, Данъчно подразделение - финансов отдел на община, Поземлена комисия, органите на съдебната власт, Служба по вписванията, Общинската администрация или Агенция по геодезия, картография и кадастър, съответните Общински служби по "Земеделие" и Областни дирекции по "Земеделие", пред всички физически и юридически лица в Република България и др., с правото да подава, получава и подписва всякакъв вид документи и книжа (като скици, схеми, декларации, удостоверения за наследяване, удостоверения за данъчна оценка, удостоверения за вещи тежести и др.), както и да заплаща от наше име всякакви видове плащания за имота.

Упълномощеното лице има право да преупълномощава трети лице с описаните по-горе права.

Всички права по настоящото упълномощие следва да бъдат тълкувани в полза на упълномощения.

Упълномощието важи безсрочно.

УПЪЛНОМОЩИТЕЛИ: 1. ....

Веска Нейкова Калчева

Красимир Николов Калчев

На 12.07.2016 г. Емма-Ганка Инджова  
пом. нотариус по заместване при Денчо Денчев  
нотариус в район Великотърновски районен съд  
рег. № 145-на Нотариалната камара, удостоверявам  
подписите върху този документ, положени от:  
КРАСИМИР НИКОЛОВ КАЛЧЕВ с ЕГН  
с местожителство гр (с) ВЕЛИКО ТЪРНОВО  
ВЕСКА НЕЙКОВА КАЛЧЕВА с ЕГН  
с местожителство гр.(с.) ВЕЛИКО ТЪРНОВО  
Reg. № 3540 Събрана такса 24 00 лв./20.00лв. ДДС 4.00лв./

На 12.07.2016 г. Емма-Ганка Инджова  
пом. нотариус по заместване при Денчо Денчев  
нотариус в район Великотърновски районен съд  
рег. № 145 - на Нотариалната камара, удостоверявам  
съдържанието на този документ, представен ми от:  
КРАСИМИР НИКОЛОВ КАЛЧЕВ с ЕГН  
с местожителство гр (с) ВЕЛИКО ТЪРНОВО  
ВЕСКА НЕЙКОВА КАЛЧЕВА с ЕГН  
с местожителство гр.(с.) ВЕЛИКО ТЪРНОВО  
Reg. № 3541 Събрана такса 12.00 лв./10 00лв. ДДС 2 00лв./  
вкт № 143 том 1

Пом. нотариус по заместване.



Пом. нотариус по заместване





РЕПУБЛИКА БЪЛГАРИЯ

КАМАРА НА ЧАСТНИТЕ СЪДЕБНИ ИЗПЪЛНИТЕЛИ

Частен съдебен изпълнител СИЛВИЯ КОСЕВА рег. № 809,  
Район на действие – ОКРЪЖЕН СЪД ВЕЛИКО ТЪРНОВО,  
гр. ВЕЛИКО ТЪРНОВО, ул. "ЦАНКО ЦЕРКОВСКИ" № 38, вх. В, ет. 2  
тел. 062 / 605080, 605081; факс 062 / 605080; ел. поща - kantora809@abv.bg



## ПОСТАНОВЛЕНИЕ

за възлагане на недвижим имот

03.06.2016г.

по изпълнително дело № 20158090400706/15г.

№	07-07-2016
Дата	07-07-2016
Гр./Област	Велико Търново
№	07-07-2016

Подписаната СИЛВИЯ КОСЕВА - Частен съдебен изпълнител вписан под № 809 в Камарата на ЧСИ в Р България, район на действие – Окръжен съд гр. Велико Търново, адрес на кантората: гр. ВЕЛИКО ТЪРНОВО, ул. Цанко Церковски № 38, вх. В, като взех предвид, че по изпълнително дело № 20158090400706 по описа за 2015 г., за изнесения на ПУБЛИЧНА ПРОДАН НЕДВИЖИМ ИМОТ, находящ се в гр.Велико Търново, местност Козлуджа, бивша собственост на длъжника по горното изпълнително дело АВВАЛ ИНВЕСТМЪНТ ООД С ЕИК 201075673 със седалище и адрес на управление гр./с СОФИЯ - р-н Студентски, бул."Симеоновско шосе"№85, вх.А, ап.13, а именно:

**ПОЗЕМЛЕН ИМОТ** с идентификатор 10447.520.3889 /десет хиляди четиристотин четиридесет и седем точка петстотин и двадесет точка три хиляди осемстотин осемдесет и девет/, съгласно Скица №15-281861-06.07.2015 г. на СГКК, гр.Велико Търново, с площ от 1 001 кв.м./хиляда и един кв.метра/, с административен адрес: гр.Велико Търново, п.к. 5000, местност Козлуджа, с трайно предназначение на територията: Земеделска, с начин на трайно ползване: Друг вид трайно насаждение, категория на земята при неполивни условия ШЕСТА, при съседни на поземления имот: поземлен имот с идентификатор 10447.520.5389, поземлен имот с идентификатор 10447.520.1351, поземлен имот с идентификатор 10447.520.672, поземлен имот с идентификатор 10447.520.69, поземлен имот с идентификатор 10447.520.5388.

на основание чл. 492, ал.2 от ГПК с Протокол от дата 17.05.2016г. за обявяване на постъпилите наддавателни предложения и на купувач от публичната продан, се яви наддавач, който направи валидно наддавателно предложение, и за КУПУВАЧ е обявен КРАСИМИР НИКОЛОВ КАЛЧЕВ С ЕГН [ ] с адрес гр.Велико Търново, ул."Баба Мота"№15, ет.7, ап.13, който в срок е внесъл продажната цена, както и дължимите на ЧСИ такси, поради което и на основание чл. 496, ал. 1 и ал. 2 от ГПК.


## ПОСТАНОВИХ

**ВЪЗЛАГАМ В СОБСТВЕНОСТ** на КРАСИМИР НИКОЛОВ КАЛЧЕВ С ЕГН [ ] с адрес гр.Велико Търново, ул."Баба Мота"№15, ет.7, ап.13, следния недвижим имот:

**ПОЗЕМЛЕН ИМОТ** с идентификатор 10447.520.3889 /десет хиляди четиристотин четиридесет и седем точка петстотин и двадесет точка три хиляди осемстотин осемдесет и девет/, съгласно Скица №15-281861-06.07.2015 г. на СГКК, гр.Велико Търново, с площ от 1 001 кв.м./хиляда и един кв.метра/, с административен адрес: гр.Велико Търново, п.к. 5000, местност Козлуджа, с трайно предназначение на територията: **Земеделска**, с начин на трайно ползване: **Друг вид трайно насаждение**, категория на земята при неполивни условия **ШЕСТА**, при съседи на поземления имот: поземлен имот с идентификатор 10447.520.5389, поземлен имот с идентификатор 10447.520.1351, поземлен имот с идентификатор 10447.520.672, поземлен имот с идентификатор 10447.520.69, поземлен имот с идентификатор 10447.520.5388.

за сумата от **5 620,00 лв.** /пет хиляди шестстотин и двадесет лева/

ПОМОЩНИК - ЧАСТЕН  
СЪДЕБЕН ИЗПЪЛНИТЕЛ  
МАРИЯ ГЕОРГИЕВА



Частен съдебен изпълнител рег. № 809:.....  
/Подпис и печат/


Постановлението е влязло в законна сила на дата 01.07.2016г.

Таксите, дължими на основание т. 7 и т. 23 от Тарифа към ЗЧСИ са внесени с фактура № 0000026302/06.07.2016г.

Местен данък за придобиване на имущество по възмезден начин в размер на 2,5 %, а именно: 140,50 лв./сто и четиридесет лева и петдесет стотинки/, внесен по сметка на **ОБЩИНА ВЕЛИКО ТЪРНОВО** с платежно нареждане на дата 02.07.2016г.

Местният данък за придобиване на имущество по възмезден начин в размер на 2,5%, е съобразен с разпоредбата на чл.46. ал.2, т.1 от ЗМДТ.

ПОМОЩНИК - ЧАСТЕН  
СЪДЕБЕН ИЗПЪЛНИТЕЛ  
МАРИЯ ГЕОРГИЕВА



Частен съдебен изпълнител рег. № 809:.....  
/С. Косева/

## ОБЩИНА ВЕЛИКО ТЪРНОВО

### ЕКСПЕРТЕН СЪВЕТ ПО УСТРОЙСТВО НА ТЕРИТОРИЯТА

Препис – извлечение от Протокол № 1  
от 11.01.2017г. на Експертен съвет  
по устройство на територията при  
Община Велико Търново, Решение №18

**По т.18.** Проект за ПУП-план за застрояване /ПРЗ/ за ПИ №10447.520.3889 по КК и КР на гр.Велико Търново, местност Козлуджа  
Вносител- Драгомир Събев Йосифов/упълномощено лице на Красимир Калчев/  
Проектанти - арх.Драгомир Йосифов, инж.Стефан Николаев Николов  
Докладва- арх.Николай Малаков

В резултат на разглеждане на проектните материали и станалите разисквания Експертния съвет по устройство на територията взе следното

#### **Р Е Ш Е Н И Е: № 18**

Приема и предлага Кметът на Общината да одобри на основание чл.44, ал.1, т.13 и ал.2 ЗМСМА, чл.129, ал.2 ЗУТ;чл.110, ал.1 ,т.3 ЗУТ;чл.108, ал.2 във връзка с чл.59,ал.1 ЗУТ

1. План за застрояване за ПИ №10447.520.3889 по КК и КР на гр.Велико Търново, местност Козлуджа ,територия по §4 от ЗСПЗЗ - относно промяна предназначението на земеделска земя за жилищни нужди; предвижда се застрояване със жилищна сграда при следните градоустройствени показатели: височина – до 7,00 м, плътност на застрояване – max.40%; коефициент на интензивност/Кинт/ – max.0,8; минимална озеленена площ – 50%; режим на застрояване- свободно, линии на застрояване – ограничителни.

2. План - схема за водоснабдяване на ПИ №10447.520.3889 по КК и КР на гр.Велико Търново, местност „Козлуджа” ,територия по §4 от ЗСПЗЗ

Да се представи Проект за ПУП-парцеларен план за външно ел.захранване на ПИ №10447.520.3889, въз основа на Предварително становище с изх. № ГО16-Ст -1082/17.11.2016 г. на ЕНЕРГО- ПРО Мрежи АД,който да се процедира съгласно изискванията на ЗУТ.

На фаза инвестиционен проект предвидената застройка да се отдръпне на 2 метра от уличната регулационна линия.

ПОДПИСАЛИ :

ПРЕДСЕДАТЕЛ: / п / / арх.Н.Малаков/  
ЧЛЕНОВЕ: / п /  
ТЕХН.СЕКРЕТАР: / п / /В.Кърджилова/

Вярно при Община Велико Търново



*Лит. Колев  
Данков*

До  
Кмета на Община  
Велико Търново

**ЗАЯВЛЕНИЕ**

*9400-7805-3/1210/07*

- За разрешение за изработване
- За допускане на изменение
- За процедиране и одобряване

на

*Р.Трънчев*

- 1. Подробен устройствен план /ПУП/ за част от населено място в обхват до три квартала /чл.124 ал.3 от ЗУТ/.
- 2. Подробен устройствен план /ПУП/ за един или група поземлени имоти извън границите на урбанизираните територии /чл.124 ал.3 от ЗУТ/.
- 3. Работен устройствен план /РУП/ за един или група поземлени имоти.
- 4. План-извадка от ПУП по реда на чл.133 от ЗУТ.

От

*Драгомир Сотев Мосилов*  
.....  
настоящ адрес, гр./с/ *В. Трънчево*, обл. *В. Трънчево*  
п. *В. Соханчево*, № *1*, вх. *В*, ет. *2*, ап. ...., тел: .....

.....  
настоящ адрес, гр./с/....., обл.....  
Т....., № ....., вх. ...., ет. ...., ап. ...., тел: .....

.....  
настоящ адрес, гр./с/....., обл.....  
....., № ....., вх. ...., ет. ...., ап. ...., тел: .....

4.....  
.....  
настоящ адрес, гр./с/....., обл.....  
ул....., № ....., вх. ...., ет. ...., ап. ...., тел: .....

5.....  
.....  
с настоящ адрес, гр./с/....., обл.....  
ул....., № ....., вх. ...., ет. ...., ап. ...., тел: .....

6.....  
.....  
с настоящ адрес, гр./с/....., обл.....  
ул....., № ....., вх. ...., ет. ...., ап. ...., тел: .....

## ОБЯСНИТЕЛНА ЗАПИСКА

към проект за ПАРЦЕЛАРЕН ПЛАН за ВЪНШНО ЕЛ ЗАХРАНВАНЕ за ПИ 10447.520.3889, землище Велико Търново – разширение въздушна мрежа НН от съществуващия стълб №3 до имота на потребителя

Изготвянето на проекта за Парцеларен план се извърши на основание допуснато проектиране от Община Велико Търново, задание от възложителят и становище от експлоатационното дружество „Енерго про мрежи“ АД. Проектът има за цел да покаже трасето на разширението на съществуващата въздушна линия ниско напрежение за захранване на имота на възложителят с електричество. Проектът се изготвя на основание чл. 108 от ЗУТ.

Имотът обект на разработваното градоустройство е разположен в землището на гр. Велико Търново, местност «Козлуджа», западно от населеното място. Поземлен имот 520.3889 е с площ от 1 001 кв.м. Направено е геодезическо заснемане на място, като точно е заснет съществуващият стоманобетонов стълб №3 от ТП „СБА“.

С настоящият проект се предвиждат разширение на въздушната линия НН чрез 9 нови стоманобетонени стълба, по които ще се прокара проводник тип AL/R 3\*35+54,6мм<sup>2</sup> до имота на възложителят. На последният стълб №9 пред имота ще се монтира електромерно табло тип ТЕПО 11. От там до кабелна касета в имота ще се положи силов кабел 1kV. Новото въздушно трасе за прокарване на ел кабел тип УП AL/R 3\*35+54,6мм<sup>2</sup> въздушно е 197,8м и попада изцяло в ПИ 10447.520.1351 – полски път собственост на Община Велико Търново. Няма да се учредява сервитутна зона, тъй като кабелът, който ще се положи е ниско напрежение.

Технически параметри:

- Обща дължина на новата въздушна линия за захранването на ПИ 520.3889 с електричество **-197,8 м**

Трасето на ел кабела е показано на парцеларен план, като на чупките на подробните точки от трасето са показани трасировъчни данни в координатна система 1970 год.

При разработката са спазени следните нормативни документи : ЗУТ, Наредба №7 за правила и норми за устройствено планиране на територии и устройствено зони, Наредба за сервитутите на енергийните обекти, Наредба №8 за обема и съдържанието на устройствените планови и схеми.

Предава се:


Парцеларен план в М 1:1000.

Трасировъчен план в М 1:1000.

Проекта се представя в 3 екземпляра.

2017од.

Проектант:



## РЕГИСТЪР

на имотите, през които е предвидено да преминават линейни обекти - ВЪНШНО ЕЛ ЗАХРАНВАНЕ за ПИ 10447.620.3889, землище Велико Търново – разширение въздушна мрежа НН от съществуващи стълб №3 до имота на потребителя

№ по ред	Поземлен имот №	Вид на линейния обект	Вид територия	Трайно предназначение	Какво представлява имота, /НТТ/	Дължина на трасето на линейния обект в дадения имот /л. м./	Сервитут на линейния обект /кв. м./	Вид собственост	Собственик на имота
1	10447.620.1361	ел провод НН	селско стопанство	земледелска територия	полски път	197,80	-	Общинска частна	Община В. Търново
общо						197,80	0,00		

Изготвил:

Инж. Тихомир Павлов

  
 \_\_\_\_\_  
 Инж. Тихомир Павлов