

478
 NAYY 4x16 мм²
 от РК1 до ТЕПО
 ТЕПО 1Т-15кВт

РК-4-нова
 NAYY-J 4x185 мм²
 от ТР до РК1

R < 10 ота

NAYY-J 4x185 мм²
 от ТР до РК1
 Изкоп 1,1/0,4 м
 2PVC Тръби ф110
 бет. кожух

XIX
 За промишлено-
 складови дейности

XVIII
 За промишлено-
 складови дейности

**Частично изменение на подробен
 устройствен план - план за застрояване
 с обхват поземлен имот ПИ 10447.17.480,
 м-ст "Алмалъка", в землището на
 гр. Велико Търнов Община Велико
 Търново**

M 1:750

XVII
 За промишлено-
 складови дейности

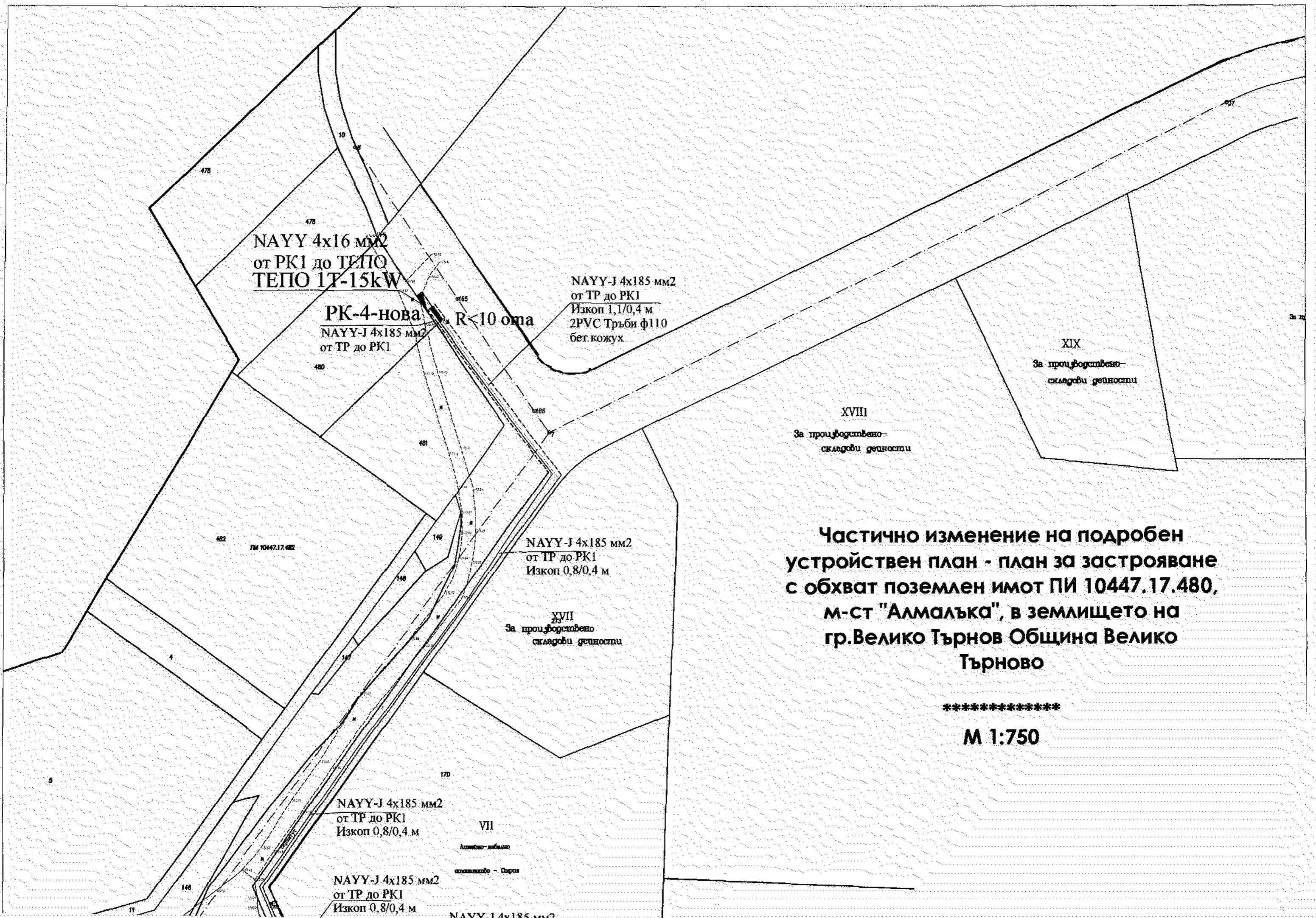
VII
 Асфалтно-магизин
 метално - Сграда

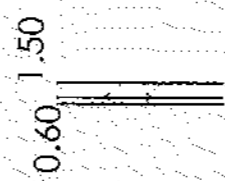
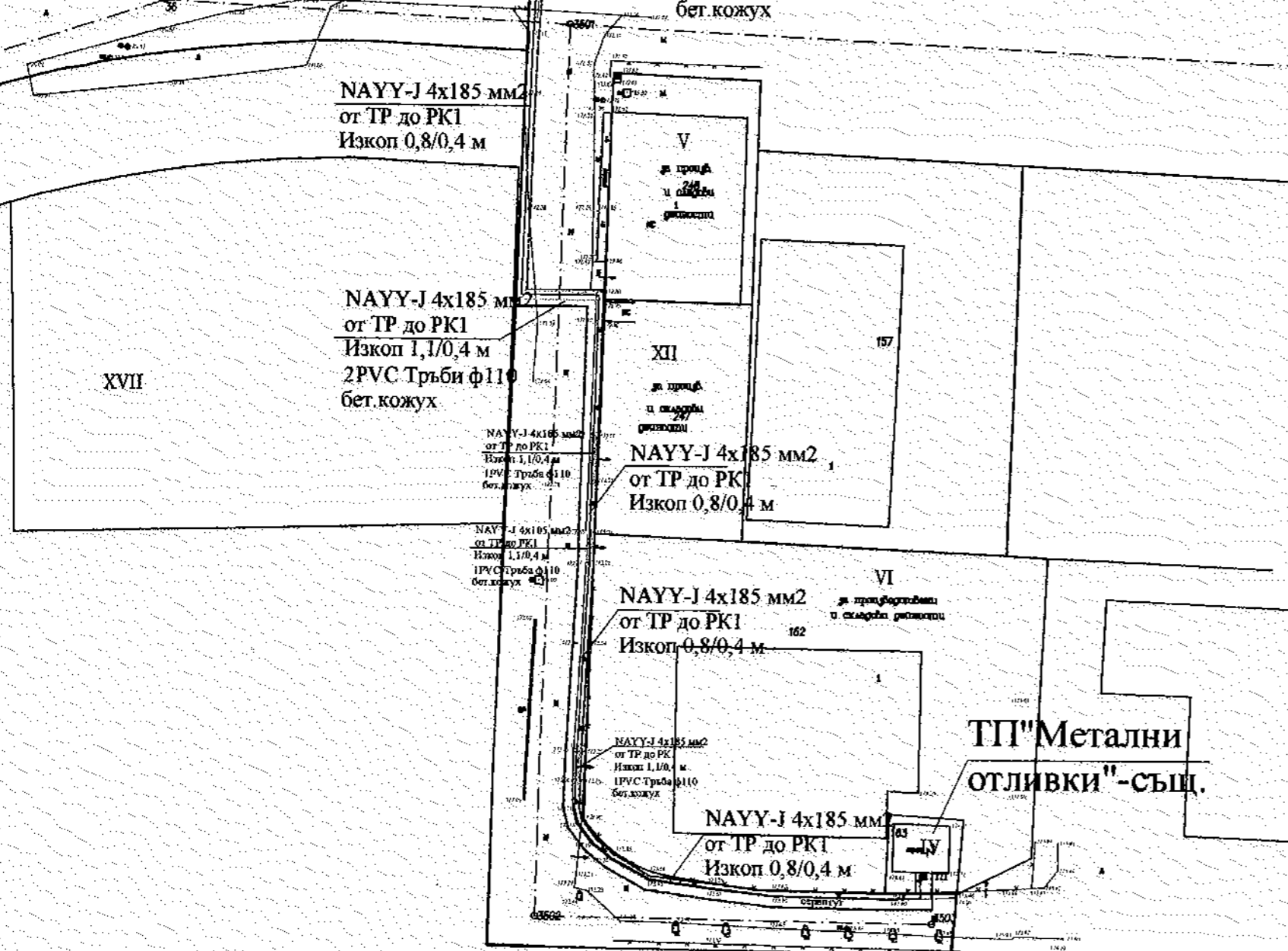
NAYY-J 4x185 мм²
 от ТР до РК1
 Изкоп 0,8/0,4 м

NAYY-J 4x185 мм²
 от ТР до РК1
 Изкоп 0,8/0,4 м

NAYY-J 4x185 мм²

ПИ 10447.17.480





Легенда:
 ел. кабел
 сервитут около ел. кабел

Обща Дължина на Кабел 1kV - 376 m
Сервитут на Кабел 1kV - 790 m²

Забележка: В ТП "Метални отливки"-същ. ще се обособи нов кабелен Извод в ТНН

ТП "Метални отливки" - същ.

М.С.С.П.С.	СЪСТАВ: ПРОЕКТИРОВАНЕ
№: 100	№: 07576
ЕАСТ	ИНЖ. ДОНЧО ТОДОРОВ ИЛИЕВ
Частичен проект	
реконструкция	

Проектант: / инж. Дончо Илиев /

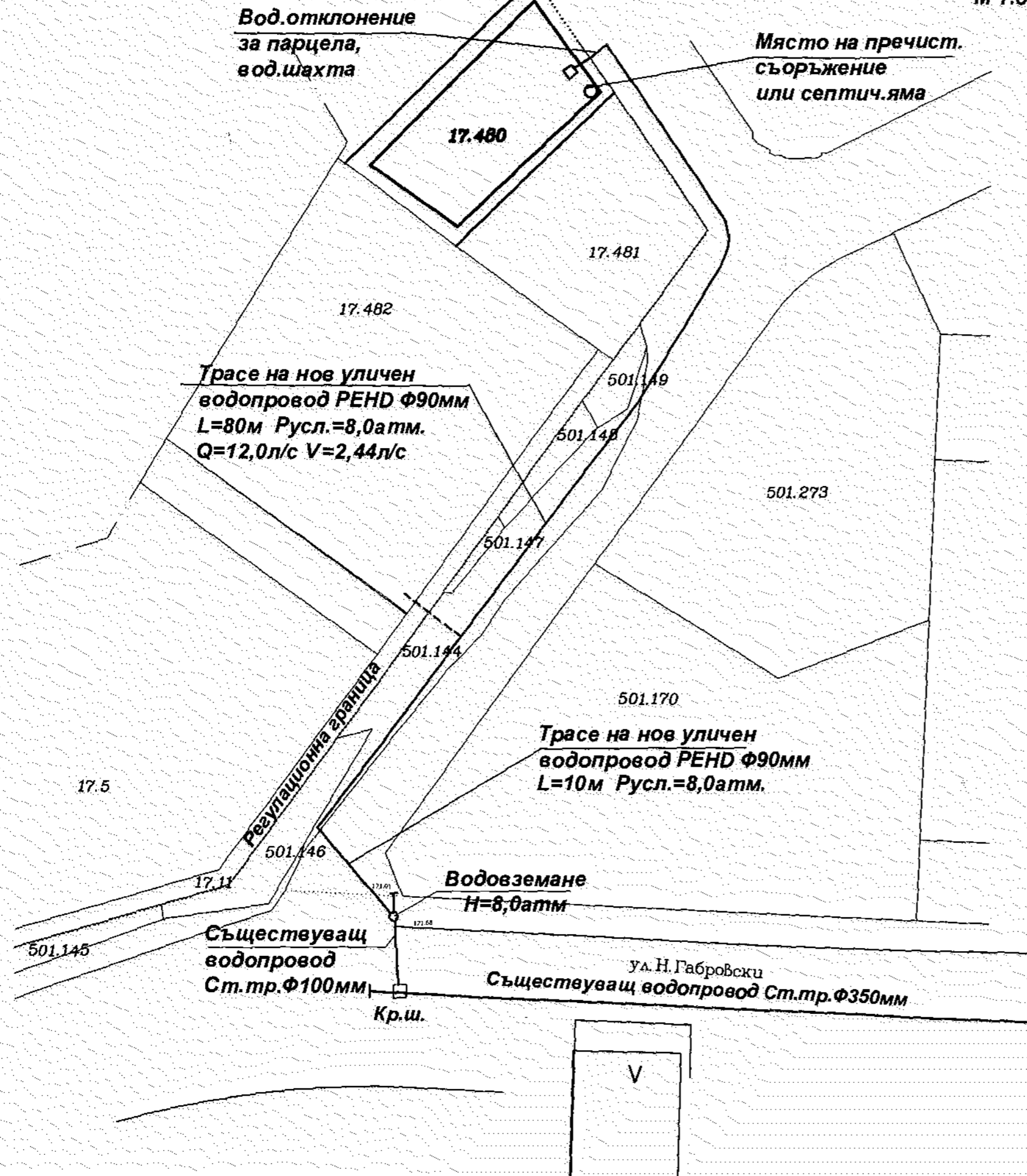


Възложител: / Буудсонд ООД гр.В.Търново /

III


за процедурата
и складиране

ПОДРОБЕН УСТРОЙСТВЕН ПЛАН - ПЛАН ЗА ЗАСТРОЯВАНЕ
ЗА ПИ 10447.17.480 ПО ПЛАНА НА ЗЕМЛИЩЕ ГР. В.ТЪРНОВО
М 1:500



Забележка:

- 1.Трасето на новия уличен водопровод преминава в общински път.Трасето не засяга имоти на други собственици.
- 2.Точното местоположение на ВШ и локално пречиствателно съоръжение ще се уточни с технически проект.



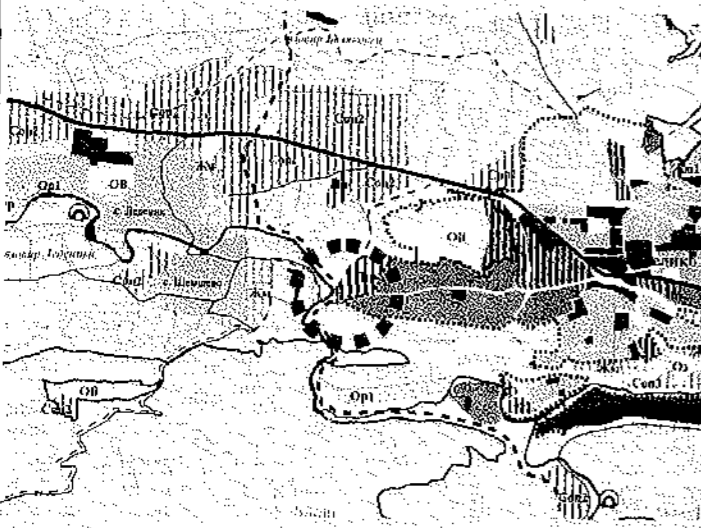
ВОДОСНАБДИТЕЛНА ИДЕЙНА СХЕМА
към ПУП за ПИ10447.17.482 зем-ще гр.В.Търново
М 1 : 500

Възложител: "БУЛСОНД" ООД
гр.В.Търново

Проектант:

КАМАРА НА ИНЖЕНЕРИТЕ В ИНВЕСТИЦИОННОТО ПРОЕКТИРАНЕ ПЪЛНА ПРОЕКТАНТСКА ПРАВОСПОСОБНОСТ Регистрационен № 07566 инж. ЕЛВИРА ВИКТОРОВНА ХРИСТОВА Подпис:	Секция: ВС
	Част на проекта: по удостоверение за ППР
ВАЖИ С ВАЛИДНО УДОСТОВЕРЕНИЕ ЗА ППР ЗА ТЕКУЩАТА ГОДИНА	

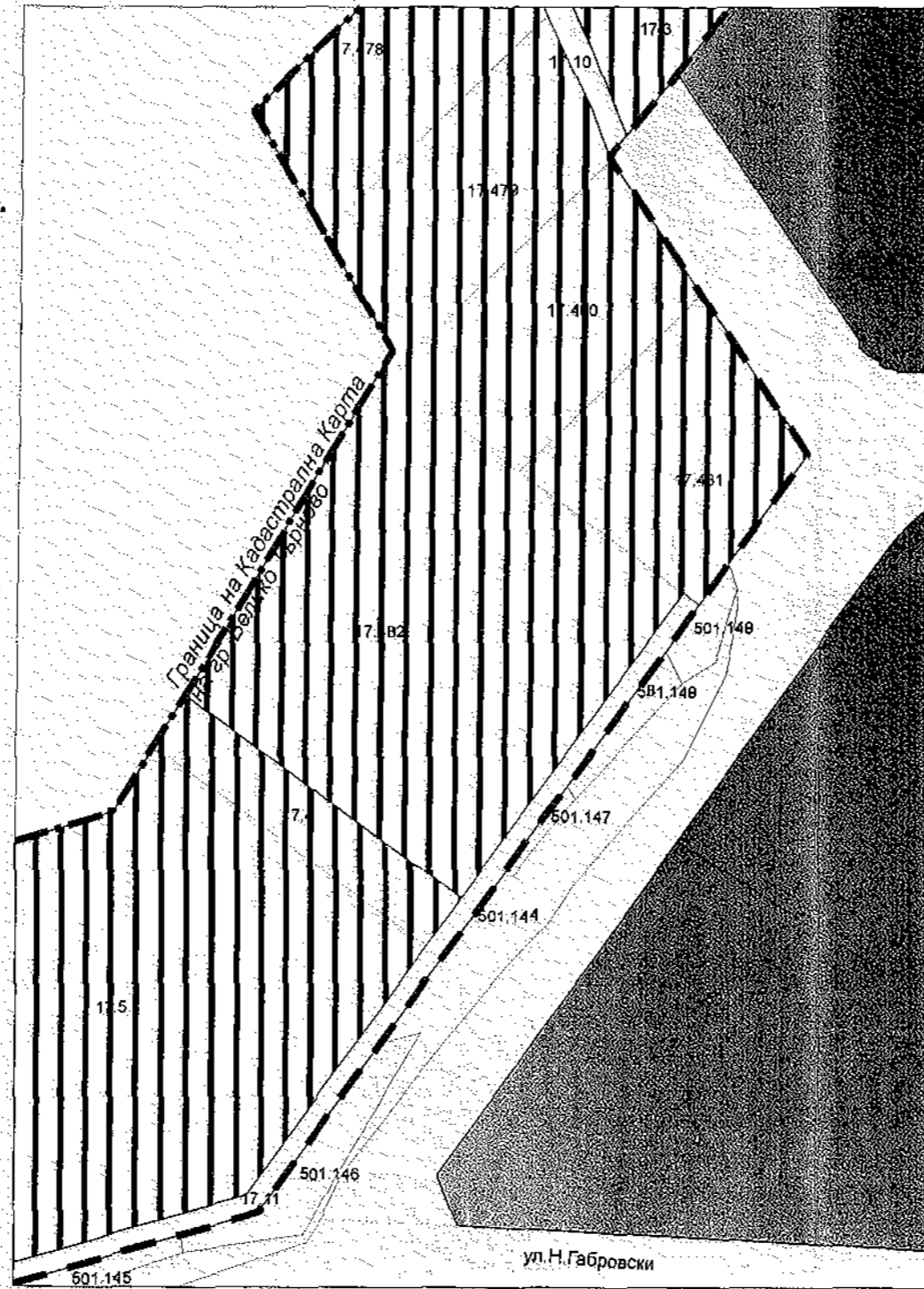
Извадка от Общ устройствен план на общ. Велико Търново



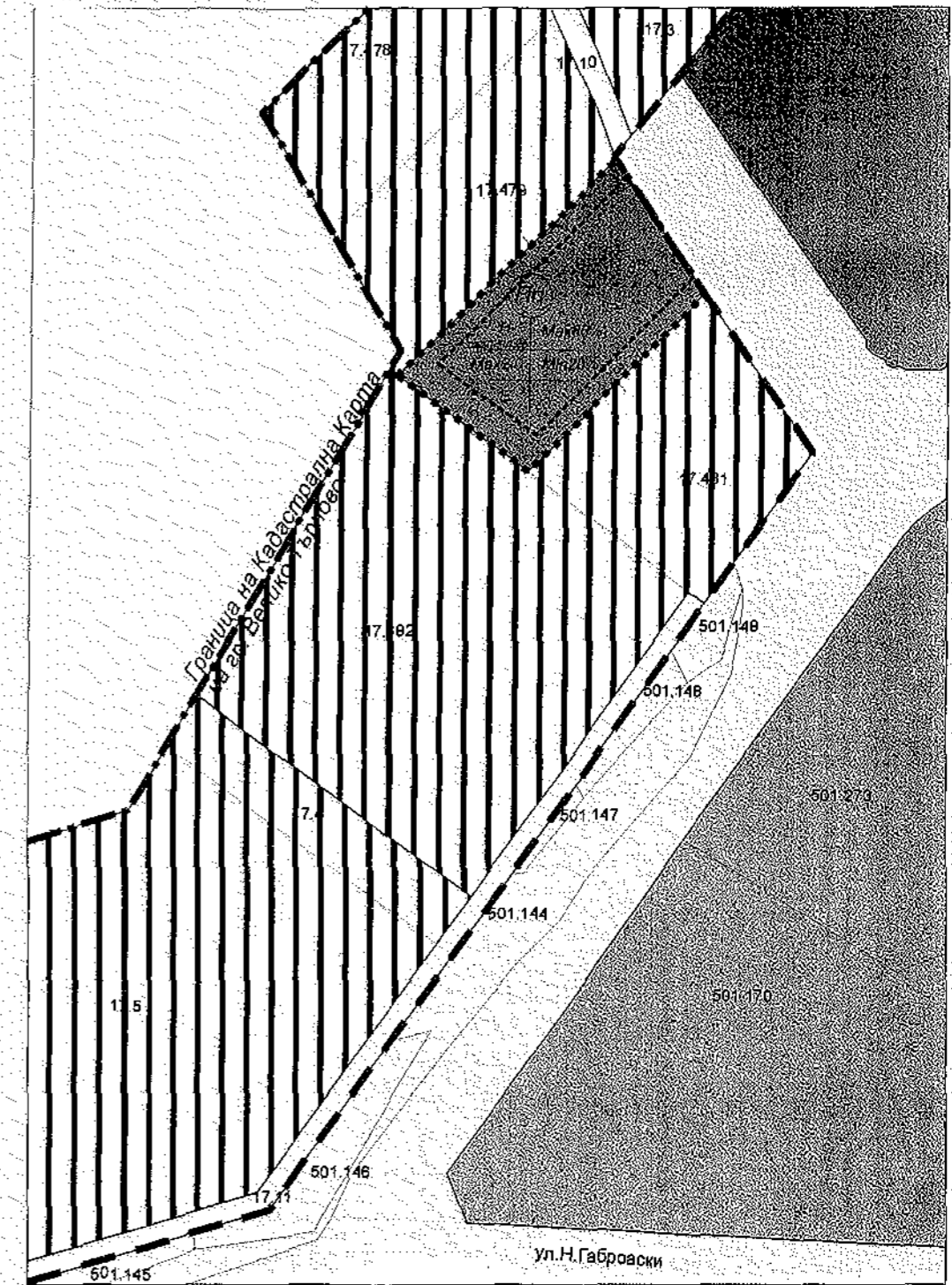
ПРОИЗВОДСТВЕНИ И ПРОИЗВОДСВЕННО-СКЛАДОВИ ЗОНИ

- Предимно производствена зона (Пп)
Устройствено съгласно чл. 22 и 25 от Наредба №7 за правата и нормативи за устройство на отделните видове територии и устройствени зони.
Плътност: 40%, Климат: 1,2, Пазова: 40%, Пазова (стажия): 10 (3). В Пазови се извършват всички технологични процеси и обслужват открити площи. Не се извършват сметища.
- Имотът, обект на настоящия проект, попада в посочената територия

Извадка от Общ Устройствен План



Опорен план



Проект

ЛЕГЕНДА:


- | | |
|--|--|
| Земеделски земи с допустима промяна предназначението | Граница на промяна на режима на устройство |
| Предимно производствена устройствена зона | Ограничителна линия на застрояване |
| Асфалтов път | Предимно производствена устройствена зона |
| Полски път | Предимно производствена устройствена зона |
| Граница на кадастрална карта | |
| Граница на населено място | |
- Предимно производствена устройствена зона
- | | | |
|----------------------------------|---------|---------------------------|
| Височина $H_{\text{свободна}}$ — | Мах 80% | Плътност на застрояване |
| Кинтезивност — | Мах 2.0 | Необходима озеленява площ |
| Свободно застроявана | Е | |

М 1:1000

М 1:1000

Проект: Частично изменение на подробен устройствен план - план за застрояване, с обхват поземлен имот ПИ 10447.17.480, местност „Алмапъка“, з-ще на гр. Велико Търново, Община В. Търново

Част: Градоустройство



Проектант:
арх. Ели Стефанова Бенкова

Възложител:
„БУЛСОНД ООД“

Посочените показатели са съгласно чл. 25 от Наредба №7 за правата и нормативи за устройство на отделните видове територии и устройствени зони