


ДО
ВЕЛИКОТЪРНОВСКИ ОБЩИНСКИ СЪВЕТ
гр.ВЕЛИКО ТЪРНОВО



09.00-2601 11.04.17
ДОКЛАД

от инж. ДАНИЕЛ ДИМИТРОВ ПАНОВ
КМЕТ НА ОБЩИНА ВЕЛИКО ТЪРНОВО

13 14 17

ОТНОСНО: Одобряване на Проект за ПУП- парцеларен план за външно водозахранване на ПИ № 20242.306.1 по КК / ПИ № 000434 по КВС/ в землището на гр.Дебелец, община Велико Търново

УВАЖАЕМИ ОБЩИНСКИ СЪВЕТНИЦИ,

В Община Велико Търново е постъпило заявление от Стефка Георгиева Георгиева, ул. „Полковник Йончо Йоневски“ №10, гр.Дебелец, общ.Велико Търново / вх.№ 94 СС-15300-2 от 08.07.2016г./ за провеждане процедури по обявяване и одобряване на проект за ПУП — парцеларен план за външно водопроводно захранване на ПИ № 20242.306.1 по КК/ ПИ № 000434 по КВС/ в землището на гр.Дебелец, община Велико Търново.

Проектирането е допуснато съгласно одобрено техническо задание по чл.125 от ЗУТ и разрешение за изработване на ПУП с решение № 292 от Протокол № 12/26.05.2016г. на Великотърновски общински съвет.

Проектите са съгласувани с РИОСВ Велико Търново /писмо изх.№ 1453 от 22.04.2016 г./ За даване разрешение за изработване на проект за ПУП – парцеларен план за външно водопроводно захранване на ПИ № 20242.306.1 по КК/ ПИ № 000434 по КВС/ в землището на гр.Дебелец, община Велико Търново е представено положително писмено становище от Кмета на гр.Дебелец / вх.рег. индекс и дата 94 сс-15300-1#1 от 17.05.2016г. на Община Велико Търново/

Проектите са обявени на заинтересованите лица с обявление, публикувано в ДВ бр.7/ 23.01.2017г. В законоустановения срок не са постъпили възражения.

Същите са разгледани и приети с Решение №25 от Протокол № 2/15.02.2017г. на Експертния съвет по устройство на територията при Община Велико Търново.

За провеждане процедурите по одобряване, съгласно изискванията на ЗУТ, има предварително съгласие по реда на чл.29, ал.1 от ЗОЗЗ съгласно Решение № 617 от Протокол № 25/30.03.2017г. на Великотърновски общински съвет за преминаване на външните трасета за електрозахранване на имота през имот №20242.0.426 по КВС на землището на гр.Дебелец – полски път, публична общинска собственост и имот №20242.0.418 по КВС на землището на гр.Дебелец, др.селскостопанска територия, публична общинска собственост.

Предвид гореизложеното предлагам Великотърновски общински съвет да вземе следното

РЕШЕНИЕ:

На основание чл.21, ал.1, т.11 от ЗМСМА и чл.129, ал.1 от ЗУТ във връзка с чл.110, ал.1, т.5 от ЗУТ и чл.108, ал.2 от ЗУТ, Решение №25 от Протокол № 2/15.02.2017г. на Експертния съвет по устройство на територията при Община Велико Търново и Решение № 617 от Протокол № 25/30.03.2017г. на Великотърновски общински съвет, Великотърновският общински съвет одобрява:

- Подробен устройствен план – парцеларен план за външно водопроводно захранване на ПИ № 20242.306.1 по КК / ПИ № 000434 по КВС/ в землището на гр.Дебелец, община Велико Търново – трасето на водопроводното захранване започва от точка от съществуващ водопровод СК2, намиращ се в ПИ № 20242.0.417 по КК /ПИ № 000418 по КВС/, други селскостоп.територии/Земни по чл.19 от ЗСПЗЗ/; продължава в посока изток, след което навлиза в имот №20242.0.418 по КК /ПИ000426 по КВС/, полски път, общинска собственост; продължава по полския път и навлиза в захранвания имот.

- план- схема за водоснабдяване на ПИ № 20242.306.1 по КК / ПИ № 000434 по КВС/ в землището на гр.Дебелец, община Велико Търново

На основание чл.215 ЗУТ решението подлежи на обжалване в 30-дневен срок от обнародването в „Държавен вестник“ чрез Община Велико Търново пред Великотърновския административен съд.

инж.Даниел Панов

Кмет на Община Велико Търново



Съгласували:

проф.Георги Камарашев

Заместник-кмет СУТ

арх. Николай Малаков

Главен архитект на Община В.Търново

Инж.Динко Кечев

Директор Дирекция „СУТ“

Теодора Станчева

Началник отдел „УТ“, Дирекция „СУТ“

Десислава Йонкова

Директор Дирекция ЙОУС

Изготвил: Валентина Кърджилова,

гл.специалист Дирекция „СУТ“

ОБЩИНА ВЕЛИКО ТЪРНОВО
ЕКСПЕРТЕН СЪВЕТ ПО УСТРОЙСТВО НА ТЕРИТОРИЯТА

**Препис – извлечение от Протокол № 2
от 15.02.2017г. на Експертен съвет
по устройство на територията при
Община Велико Търново, Решение №25**

**По т.4. Проект за ПУП- парцеларен план за външно водопроводно
захранване на ПИ № 20242.306.1 по КК в землището на
гр.Дебелец,община Велико Търново.**

Вносител – Стефка Георгиева Георгиева,ул.„Полковник Йончо Йоневски”
№10, гр.Дебелец, общ.Велико Търново
Проектанти- инж.Николай Илиев Николов, инж.Калин Нейчев
Докладва- арх.Николай Малаков

В резултат на разглеждане на проектните материали и станалите
разисквания Експертния съвет по устройство на територията взе следното

Р Е Ш Е Н И Е: № 25

Приема и предлага Великотърновски общински съвет да одобри на
основание чл.21, ал.1, т.11 от ЗМСМА, чл.129, ал.1 от ЗУТ; чл.110, ал.1 ,т.5
ЗУТ; чл.108, ал.2 от ЗУТ

- Подробен устройствен план – парцеларен план за външно водопроводно
захранване на ПИ № 20242.306.1 по КК / ПИ № 000434 по КВС/ в землището на
гр.Дебелец, община Велико Търново – трасето на водопроводното захранване
започва от точка от съществуващ водопровод СК2,намиращ се в ПИ №
20242.0.417 по КК /ПИ № 000418 по КВС/,други селскостоп.територии/Земи по
чл.19 от ЗСПЗЗ/; продължава в посока изток, след което навлиза в имот
№20242.0.418 по КК /ПИ000426 по КВС/, полски път,общинска собственост;
продължава по полския път и навлиза в захранвания имот.

-тилан- схема за водоснабдяване на ПИ № 20242.306.1 по КК / ПИ № 000434
по КВС/ в землището на гр.Дебелец,община Велико Търново

Процедури по одобряване на проекта да се извършат след предварително
съгласие по реда на чл.29,ал.1 от ЗОЗЗ

ПО Д П И С А Л И :

ПРЕДСЕДАТЕЛ: / п // арх.Н.Малаков/

ЧЛЕНОВЕ: / п /

ТЕХН.СЕКРЕТАР: / п // Валентина Кърджилова/

Вярно при Община Велико Търново

Препис-извлечение от Протокол № 25
от заседание на Общински съвет,
проведено на 30.03.2017 година

ОТНОСНО: Предварително съгласие по реда на чл. 29 ал.1 от ЗОЗЗ

РЕШЕНИЕ № 617

1. На основание чл.21 ал.1 т.8 от ЗМСМА и чл.29 ал.1 от ЗОЗЗ, Великотърновски общински съвет дава предварително съгласие за промяна предназначението на части от имот публична общинска собственост, както следва:

- имот №20242.0.426 по КВС на землището на гр. Дебелец, община Велико Търново, НТП: полски път; с обща площ от 0,236 дка, площ в сервитутните граници – 0,020 дка;

- имот №20242.0.418 по КВС на землището на гр. Дебелец, община Велико Търново, НТП: др. селскостоп. тер.; с обща площ от 2,542 дка, площ в сервитутните граници – 0,128 дка;

във връзка с проект за подробен устройствен план – парцеларен план за външно водопроводно захранване на ПИ №20242.306.1 по КК на землище гр. Дебелец, община Велико Търново.

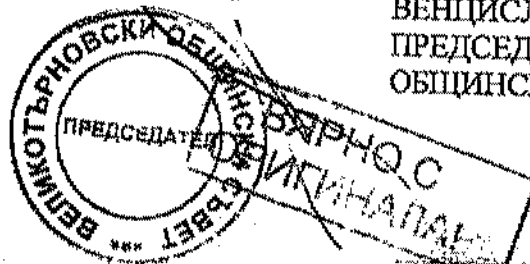
Проектът е разгледан и приет с решение № 25 по протокол № 2 от 15.02.2017 г. на Експертен съвет по устройство на територията при Община Велико Търново.

Определя срок на валидност на предварителното съгласие - до влизане в сила на решението на Комисията за земеделските земи.

2. На основание чл.21 ал.1 т.8 от ЗМСМА, чл.29 ал.3 от ЗОЗЗ, Великотърновски общински съвет дава предварително съгласие за учредяване на ограничени вещни права на Стефка Георгиева Георгиева с адрес гр. Дебелец, община Велико Търново, ул. „Полковник Йончо Йоневски“ №10, върху имотите по т.1, след влизане в сила на ПУП.

3. Стефка Георгиева Георгиева с адрес гр. Дебелец, община Велико Търново, ул. „Полковник Йончо Йоневски“ №10, да извърши за своя сметка процедурите по ЗОЗЗ за утвърждаване на площадка /трасе/ на обекта по т.1, а след влизането в сила на ПУП и учредяването на правата по т.2 – и по промяната на предназначението на земята.

ВЯРНО:
/Д. Филчева/





ВЕНЦИСЛАВ СТИРДОНОВ
ПРЕДСЕДАТЕЛ
ОБЩИНСКИ СЪВЕТ



ДО

ВЕЛИКОТЪРНОВСКИ
ОБЩИНСКИ СЪВЕТ

 ОБЩИНА В. ТЪРНОВО Пощ. код 5000	 ВЕЛИКОТЪРНОВСКИ ОБЩИНСКИ СЪВЕТ
РЕГИСТРАЦИОНЕН ИНДЕКС И ДАТА	РЕГИСТРАЦИОНЕН ИНДЕКС И Д
19-00-110/18.05.2017	№ 24/14.05.17

ПРЕДЛОЖЕНИЕ

от **ДАНИЕЛ ДИМИТРОВ ПАНОВ**
КМЕТ НА ОБЩИНА ВЕЛИКО ТЪРНОВО

ОТНОСНО: Предварително съгласие по реда на чл. 29 ал. 1 от ЗОЗЗ

УВАЖАЕМИ ОБЩИНСКИ СЪВЕТНИЦИ,

В Община Велико Търново се процедира проект за подробен устройствен план – парцеларен план за външно водопроводно захранване на ПИ №20242.306.1 по КК на землище гр. Дебелец, община Велико Търново.

Трасето на водопроводното захранване започва от точка от съществуващ водопровод СК2, намиращ се в ПИ №20242.0.417 по КК /ПИ №000418 по КВС/, други сескостоп. територии /Земи по чл.19 от ЗСПЗЗ/; продължава в посока изток, след което навлиза в имот №20242.0.418 по КК /ПИ №000426 по КВС/, полски път, публична общинска собственост, продължава по полски път и навлиза в захранвания имот. Проектът е разгледан и приет с решение №25 по протокол №2 от 15.02.2017 г. на Експертен съвет по устройство на територията при Община Велико Търново.

Съгласно разпоредбите на чл.29 ал.1 от Закона за опазване на земеделските земи /изм. ДВ, бр.39 от 2011 г./, Великотърновски общински съвет следва да даде предварително съгласие за промяна предназначението на земи от общинския поземлен фонд, необходими за изграждане на обекти на техническата инфраструктура предвид факта, че трасето на ел. и ВиК захранване преминава през полски път.

Предвид гореизложеното предлагам Великотърновски Общински съвет да приеме следното

РЕШЕНИЕ:

1. На основание чл.21 ал.1 т.8 от ЗМСМА и чл.29 ал.1 от ЗОЗЗ, Великотърновски общински съвет дава предварително съгласие за промяна предназначението на части от имот публична общинска собственост, както следва:
 - имот №20242.0.426 по КВС на землището на гр. Дебелец, община Велико Търново, НТП: полски път; с обща площ от 0,236 дка, площ в сервитутните граници – 0,020 дка;
 - имот №20242.0.418 по КВС на землището на гр. Дебелец, община Велико Търново, НТП: др. селскостоп. тер.; с обща площ от 2,542 дка, площ в сервитутните граници – 0,128 дка;

във връзка с проект за подробен устройствен план – парцеларен план за външно водопроводно захранване на ПИ №20242.306.1 по КК на землище гр. Дебелец, община Велико Търново.

Проектът е разгледан и приет с решение №25 по протокол №2 от 15.02.2017 г. на Експертен съвет по устройство на територията при Община Велико Търново.

Определя срок на валидност на предварителното съгласие - до влизане в сила на решението на Комисията за земеделските земи.

2. На основание чл.21 ал.1 т.8 от ЗМСМА, чл.29 ал.3 от ЗОЗЗ, Великотърновски общински съвет дава предварително съгласие за учредяване на ограничени вещни права на Стефка Георгиева Георгиева с адрес гр. Дебелец, община Велико Търново, ул. „Полковник Йончо Йоневски“ №10, върху имотите по т.1, след влизане в сила на ПУП.

3. Стефка Георгиева Георгиева с адрес гр. Дебелец, община Велико Търново, ул. „Полковник Йончо Йоневски“ №10, да извърши за своя сметка процедурите по ЗОЗЗ за утвърждаване на площадка /трасе/ на обекта по т.1, а след влизането в сила на ПУП и учредяването на правата по т.2 – и по промяната на предназначението на земята.

ЗА КМЕТ:

СНЕЖАНА ДАНЕВА-ИВАНОВА
ЗАМ.-КМЕТ „ФИНАНСИ“
НА ОБЩИНА ВЕЛИКО ТЪРНОВО

/съгласно Заповед № РД 22-387 от 13.03.2017 г.

На Кмета на Община Велико Търново/

Съгласувано с:

Десислава Йонкова
Директор Дирекция „ПОУС“

Динко Кечев
Директор Дирекция „СУТ“

№ 205
8045
Стр. 2/11
СЪДИЯ ПО ЕДИНОВЪРЪЖНО

РЕШЕНИЕ

Номер 406 Година 26.11.2009 Град Велико Търново

Окръжен съд - Велико Търново

На 02.11 Година 2009

В публично заседание в следния състав:

Председател: Иванка Вачкова Секретар: Дарина Христова

Членове: Маруся Кънева
Димитрина Бойкова

Съдзаседатели: _____ Прокурор: _____

както разпорежда до западването от Маруся Кънева

обязаността си да се явява

номер 20094100500899 по описа за 2009 година

Производство по реда на чл.258 и сл. от ГПК

С решение от 10.06.2009 г. постановено по гр. д. №2255/08 г по описа на ВТРС, съдът е отхвърлил предявения по реда на чл.124 ал.1 от ГПК от Стефка Георгиева Георгиева, с ЕГН-~~0700001500~~ от гр.Дебелец, ул."полковник Йончо Йоневски" №10 срещу ОБЩИНА велико Търново, иск, с който се търси установителен ефект на съдебно признание, че е носител на правото на собственост, придобито по давностно владение... с начален момент на владението от 1996 г върху част от земната повърхност, заснета по одобрена със заповед №РД-18-04-168/16.04.2008 г на началника на СГКК В.Търново кадастрална карта като поземлен имот с идентификатор 20242.306.1, в землището на гр.Дебелец, с площ от 536 кв. м. с обозначено трайно прпредназначение "земеделска територия" и начин на трайно ползване "ниско застрояване", при граници : имот №0.417, №0.413, №0.419 и 0.418 от КЕС за местността "Еньовец", като неоснователен.

Против така постановеното решение е подадена въззивна жалба от Стефка Георгиева Георгиева. С жалбата са направени оплаквания за необоснованост, неправилност и същедствено нарушение на съдопроизводствените правила. Изложени са доводи.

В срока за отговор на въззивната жалба не е постъпил такъв. Образувано е въззивното производство.

По делото има депозирано становище от 2.10.2009 г от юрисконсулт Владимирова, катс пълномощник на кмета на община Велико Търново. Оспорва жалбата. Изложените съображения в жалбата били неоснователни. Във въззивното производство не са събрани доказателства.

Съдът, като взе предвид направените оплаквания, съображенията и доводите на страните, доказателствата по делото, които съобрази със закона, намира за установено следното:

ВЯРНО С ОРИГИНАЛА
12.11.2009

С жалбата е сезиран компетентен съд съобразно правилата на функционалната и родова подсъдност. Обжалва се валиден и допустим съдебен акт. Жалбата изхожда от процесуално легитимирана страна, депозирана е в срок и следва да бъде разгледана по същество.

Разгледана по същество жалбата е основателна.

От фактическа страна съдът приема за установено следното:

Пред ВТРС е предявен установител иск за собственост с твърдение правото на собственост да е придобито на основание давностно владение.

Ищцата с исковата си молба твърди, че имота който владее от 1996 година е закупен от родителите и през 1979 година с писмен договор от лицето Стефан Петров Георгиев, като същите са го владяли продължително време до 1996 година. След като се разделят единия от тях напуска имота през 1994 година, а после другия през 1996 година напускат имота, като от тази дата и до днес ищцата заедно със сина си упражнявала фактическата власт върху имота непрекъснато и необезпокоявана повече от десет години. Твърди също, че имота не е отнеман, не е удържавяван, не бил включван в ТКЗС, ДЗС, както и не бил предоставян за ползване от други лица. Твърди също, че не разполага с реституционни права тъй като не били налице хипотезите на чл. 10-чл. 14 от ЗСПЗЗ. Имотът бил с площ от 536 кв.м. извън регулацията на тр. Дебелец в негово землито и след зазидването му представлява поземлен имот 20242-386 I по кадастралната карта на землището при граници 0.418 пописки път, 0.417 имот, 0.413 имот и 0.419 имот. Моли съда да постанови решение по силата на което да бъде признато правото и за собственост по отношение на община Велико Търново на основание давностно владение.

Община Велико Търново е оспорила с писмения си отговор иски като е изложила доводи за неговата недопустимост, тъй като се касаело за земеделска земя, а за нея бил предвиден особен ред за възстановяването и. Земята попадала в специален режим на ползване по чл. 19 от ЗСПЗЗ.

Събрани са писмени и гласни доказателства. Приета е СТЕ. Постановено е обжалваното решение.

Съдът, въз основа на събраните по делото доказателства, обсъдени поотделно и в тяхната съвкупност, възприема изцяло съображенията на първоинстанционния съд относно фактите.

Въз основа на така установените факти съдът намира, че предявеният иск за установяване правото на собственост на ищцата по отношение на Община Велико Търново с основание да е придобито по силата на давностно владение е процесуално допустим, основател и доказан по следните съображения:

Интересът на ищцата от завеждането на този иск произтича от нормата на чл. 19 ал. 1 от ЗСПЗЗ/ изм. д.в. бр. 13/2007 г./, която постановява, че след влизане в сила на плана за земеразделяне и одобрената карта на имотите възстановени в съществуващи и възстановими стари реални граници, земите останали след възстановяването, правата на собствениците, управлявани и стопанисвани от общината до приключване на реституционните претенции стават общинска собственост. Следва да се отбележи, че с тази разпоредба на закона с оглед конституционната защита на правото на частната собственост и класическите принципи и логиката на вещните права не следва да се тълкува като въведено безусловно оригинерно право на придобиване на тези земи от общините. С оглед разпоредбата на ал. 4 това придобиване на собствеността е условно защото в нов 5 годишен срок от влизане в сила на плана за земеразделянето общината е длъжна да предостави от тези земи на резултативния фонд земи за обезщетения на собственици на които е възстановено право на собственост върху земеделски земи, за изпълнения на съдебни решения за признато право на собственост,

установяване границите на имоти възстановими в съществуващи или възстановими граници и други мероприятия на инфраструктурата. Този правен интерес прави иска на ищцата допустим.

Що се касае до другото възражение за недопустимост на иска направено от ответната община, а именно, че ищцата не е реализирала реституция по реда на ЗСПЗЗ за тази земеделска земя / макар застроена но със статут на такава / и поради това не може да претендира да и се признае правото на собственост върху земеделска земя, то и това възражение за недопустимост е неоснователно. Не всички земеделски земи са били внесени в ТКЗС, ДЗС и други организации, отчуждени и одържавени посъответните закони, отнети неправомочно, да са отнети по силата на закони или ПМС, или изобщо не всички земеделски земи на територията на страната са включени в обхвата на разпоредбите на чл. 10 ал. 1-14 от ЗСПЗЗ. Нещо повече дори разпоредби на Примерния устав на ТКЗС / чл. 10 ал. 2 и 3 / от същия допускат запазване на правото на собственост в реални граници от владенията на ТКЗС за определени видове имоти посочени в тези текстове. Според Решение № 4 на Конституционния съд на РБ от 27.02.1996г. по к.д. № 32/1995г. обхвата на ЗСПЗЗ касае възстановяване на правото на собственост на лицата което те не са формално загубили но са били лишени от възможността да упражняват правомощията на това право на собственост, изключая случаите на ниско одържавяване по силата на законови разпоредби. Следователно след като не всички земеделски земи са включени в обхвата на реституцията по ЗСПЗЗ не е задължително ищцата да е била реализирала реституционна процедура за имота по този закон за да поиска установяването на правото и на собственост върху имота.

От доказателствата по делото е установено, че процесната земеделска земя включена в резултативния фонд по плана за земеразделяне, не е внасяна в ТКЗС и имота е бил застроен със сграда преди датата на сключването на представения по делото договор от 23.03.1979г. До 1996г. процесния имот е владян от родителите на ищцата, които през тази година го напуснали и в него останала ищцата, а през тази година същата установила трайно и непрекъснато владение върху същия и застроената в него жилищна сграда, в която живее и понастоящем със сина си свидетеля Кръстев.

Според заключението на вещото лице липсват данни за одържавяване на имота. Имота независимо от това, че е извън регулационния план на гр. Дебелец е бил заснет по регулационния план от 1923 г. като част от по-голям имот, а по кадастралната карта е заснет като имот 417.

Според свидетелите и вещото лице имота представлява площта на една тераса създадена изкуствено чрез срязването на ската и подравняване за оформяне на терасата. Площта на тази тераса измерена от вещото лице на самото място е 536 кв.м. и съпада по площ и граници с имота по кадастралната карта. В кадастралната карта е отбелязано, че имота е с трайно ползване - ниско застрояване и с трайно предназначение - земеделска земя.

От анализа на тези доказателства следва, че ищцата е придобила правото на собственост върху имота по давност, като е владяла частен земеделски имот от 1996г. до предявяването на иска, а и понастоящем. От установяването на владението до предявяването на иска са изтекли повече от 10 г. Владението не е прекъсвано и не смушавано от действията на други лица, включително и на ответната община. Имота не попада и не се засяга от границите на имоти подлежащи на реституция по ЗСПЗЗ. Владението на имота е осъществено в реалните му граници представляващи ескарпа на ската и ръбовете на площадката създадена изкуствено чрез срязването на ската и подравняването на площта и при

ВЯРНО СЪДЪРЖА

Секретар: *[Signature]*

което са се образували ръбовете на същата. Владението е осъществено в рамките на квадратурата на площадката от 536 кв.м.

Ето защо въз основа на гореизложеното съдът намира, по отношение на ответната община следва да се признае за установено, че ищцата е собственик на процесния имот, поради придобиването му чрез давностно владение.

Първоинстанционният съд е направил обосновани изводи по фактите. Правилни са и изводите му относно направените от ответника възражения по допустимостта на иска и неговата основателност с оглед действието на нормата на чл.19 ал.1 от ЗСПЗЗ, но е допуснал една единствена грешка при формиране на изводите си относно осъществяване на владението от ищцата. Районният съд неправилно е приел, че поради липса на описани граници ищцата не била осъществила владението на имота в определени граници, като част от земната повърхност ограничена с определени граници, поради което не била могла да придобие правото на собственост върху имота. Грешката на съда се дължи на неправилното тълкуване на разпоредбата на чл.24 ал.1 от ЗКИР съгласно тази разпоредба границите освен трайно или нетрайно материализирани огради могат да бъдат структурните линии на естествени или изкуствени форми на релефа. В случая както вече се посочи по-горе границите на имота представляват изкуствено създадени форми на релефа, като ската на хълма е срязан и изкуствено подравнен под формата на тераса и ръбовете на тази тераса от една страна, а от друга ескарпа на срязания скал представляват границите на имота. Самото ползване на имота извън тези ръбове на терасата и ескарпа освен, че е нецелесъобразно, но и невъзможно, щом като площта на имота е заградена в тези ръбове на терасата.

Ето защо въз основа на гореизложеното следва обжалваното решение като неправилно да се отмени и вместо него се постанови друго с което се признае за установено по отношение на ответната община, че ищцата е собственик на процесния имот по давностно владение.

Водим от горното съдът,

Р Е Ш И:

ОТМЕНЯ — ~~решение от 10.06.2009 г., на Великотърновския районен съд, постановено по гр. д. №2255 по описа на съда за 2008 г., като вместо това постановява:~~

ПРИЗНАВА ЗА УСТАНОВЕНО по отношение на ответника -Община Велико Търново, че Стефка Георгиева Георгиева, с ЕГН-~~0700001004~~ от гр.Дебелец, ул."полковник Йончо Йоневски" №10 е собственик по давностно владение с начален момент на владението от 1996 г. върху част от земната повърхност, заснета по одобрена със заповед №РД-18-04-168/16.04.2008 г на началника на СГКК В. Търново кадастрална карта като поземлен имот с идентификатор 20242.306.1, в землището на гр.Дебелец с площ от 536 кв. м. с обозначено трайно предназначение "земяделска територия" и начин на трайно ползване "ниско застрояване", при граници: имот №0.417, №0.413, №0.419 и 0.418 от КВС за местността "Еньовец".


Решението подлежи на обжалване с касационна жалба пред Върховния касационен съд в едномесечен срок от получаване на съобщението че е изготвено

Вярно с оригинала

ПРЕДСЕДАТЕЛ:

ЧПНОВЕ:

Секретар:



Решение № 415/10.06.2009г. по гр. д. 2255/2008г.
с решение с решение № 406/16.11.2009г. по гр. д. 899/2009г. по претс,
издадено в районна зала на 28.01.2010г.
Док. БТ
10.06.2009г. Д.И.К. / Районен съд, гр. Дебелец

На 15.11.2010 г. Росица Стефанова - адвокат-нотариус при Росица Минова, нотариус в район
Районен съд Велика Търнава, рег. № 485 на Нотариалната камара, удостоверявам верността на този
предписан от процес на официален съдебен документ, представен ми от: СТЕФКА ГЕОРГИЕВА
ГЕОРГИЕВА, ЕГН [] с идентификационен гр. Дебелец
като в първообраза имахме материални промени, поправки и други особености.
Рег. № 3495-2010. Събрания книга [] за [] г. (ДДС)

Нотариус-поверител:



МИНИСТЕРСТВО НА ЗЕМЕДЕЛИЕТО И ХРАНИТЕ

ОБЛАСТНА ДИРЕКЦИЯ "ЗЕМЕДЕЛИЕ" гр.ВЕЛИКО.ТЪРНОВО

ОБЩИНСКА СЛУЖБА ПО ЗЕМЕДЕЛИЕ – гр.В.ТЪРНОВО

☒ 5000, ПЛ. ЦЕНТЪР 02, ЕТ. 4, ☎ № 103, ☎ 062/ 63 39 09, 63 39 22, 63 38 81, e-mail pk_vt@abv.bg

РД-05-Ц-150

02.12.2016г

УДОСТОВЕРЕНИЕ ЗА ИДЕНТИЧНОСТ

Общинска служба по земеделие гр.Велико Търново издава настоящото в уверение та това, че в картата на възстановената собственост за землище гр.Дебелец, община Велико Търново:

Имот с № **000434** с площ 0,536 дка от КВС гр.Дебелец е идентичен с имот № **20242.306.1** от кадастралното заснемане и съдебно решение № 406/26.11.2009г. на Окръжен съд-В.Търново, вписано с № 265 том 7 рег.№ 8645 от 15.12.2010 г.

Имот № **000426** с площ 0,236 дка от КВС гр.Дебелец и начин на трайно ползване - полски път е идентичен с имот № **20242.0.418** от кадастралното заснемане и описан като граница в съдебно решение № 406/26.11.2009г. на Окръжен съд-В.Търново, вписано с № 265 том 7 рег.№ 8645 от 15.12.2010 г.

Имот с № **000418** с площ 2,542 дка от КВС гр.Дебелец е идентичен с имот № **20242.0.417** дка земи чл.19 от ЗСПЗЗ от кадастралното заснемане и описан като граница в съдебно решение № 406/26.11.2009г. на Окръжен съд-В.Търново, вписано с № 265 том 7 рег.№ 8645 от 15.12.2010 г.

Настоящото се издава да послужи при нужда.

СНЕЖАНА АЛЕКСАНДРОВА
НАЧАЛНИК ОСЗ-В.ТЪРНОВО

мл/осз

Препис-извлечение от Протокол № 12
от заседание на Общински съвет,
проведено на 26.05.2016 година

ОТНОСНО: Одобряване на техническо задание по чл.125 от Закона за устройство на територията /ЗУТ/ и даване разрешение за изработване на подробен устройствен план – Парцеларен план за външно водозахранване на ПИ №20242.306.1 по картата на възстановената собственост в землището на гр.Дебелец, Община Велико Търново.


РЕШЕНИЕ № 292

На основание чл.21, ал.1, т.11 ЗМСМА, чл.124-а, ал.1 във връзка с ал.5 от ЗУТ, чл.124-б, ал.1 от ЗУТ, чл.125, ал.1 от ЗУТ, чл.12, ал.2 от ЗУТ, заявление с вх. регистрационен индекс и дата 94-СС-15300-1 от 25.04.2016г. от Стефка Георгиева Георгиева, гр.Дебелец, ул."Полковник Йончо Йоневски" №10, в качеството и на собственик и писмо с изх.№ 1453/22.04.2016г. на РИОСВ – Велико Търново, Великотърновският общински съвет реши:

1. Одобрява техническо задание, изготвено по реда на чл.125 от ЗУТ от Стефка Георгиева Георгиева, гр.Дебелец, ул."Полковник Йончо Йоневски" №10, като собственик на ПИ №20242.306.1 по картата на възстановената собственост в землището на гр.Дебелец, Община Велико Търново.

2. Дава разрешение за изработване на подробен устройствен план – Парцеларен план за външно водозахранване на ПИ №20242.306.1 по картата на възстановената собственост в землището на гр.Дебелец, Община Велико Търново.

ВЯРНО:
/Д. Филчева/



Петър Кевел
Ваня Кевел
Михаил Кевел

до
 Кмета на Община
 Велико Търново
 ОБЩИНА В. ТЪРНОВО
 ПОЩ. КОД 5000 2

РЕГИСТРАЦИОНЕН ИНДЕКС И ДАТА
 94-00-15300-2 / 2.07.2016

ЗАЯВЛЕНИЕ

- За разрешение за изработване
- За допускане на изменение
- За процедуриране и одобряване

на

- 1. Подробен устройствен план /ПУП/ за част от населено място в обхват до три квартала /чл.124 ал.3 от ЗУТ/.
- 2. Подробен устройствен план /ПУП/ за един или група поземлени имоти извън границите на урбанизираните територии /чл.124 ал.3 от ЗУТ/.
- 3. Работен устройствен план /РУП/ за един или група поземлени имоти.
- 4. План-извадка от ПУП по реда на чл.133 от ЗУТ.

От

1. *Петър Кевел Георгиев Георгиев*
 с настоящ адрес, гр./с/ *Досеяне*, обл. *В. Търново*
 ул. *Монголска*, № *10*, вх., ет., ап., тел:
2.
 с настоящ адрес, гр./с/, обл.
 ул., №, вх., ет., ап., тел:
3.
 с настоящ адрес, гр./с/, обл.
 ул., №, вх., ет., ап., тел:
4.
 с настоящ адрес, гр./с/, обл.
 ул., №, вх., ет., ап., тел:
5.
 с настоящ адрес, гр./с/, обл.
 ул., №, вх., ет., ап., тел:
6.
 с настоящ адрес, гр./с/, обл.
 ул., №, вх., ет., ап., тел:

Долуподписаните, като собственици на урегулиран/и/, неурегулиран/и/
поземлен/и/ имот/и/ № 20242-306.1....., кв.....
по плана на гр. /с./ Дебелец..... намиращ/и/ се на
ул. Донго Донески 10.....

Моля/им/, да ни бъде: разрешено изработването /да бъде допуснато изменението/
да бъде процедиран и одобрен проектът/
.....
.....
.....

Прилагам/е/:

1. Документи за собственост: ✓
.....
.....
2. Удостоверение за наследници:
.....
3. Скица с предложение за исканото изменение. ✓
4. Проект на устройствен план
.....
5. Мотиви и основания за исканото изменение от проектанта.
6. Декларация със списък на заинтересованите съседи по чл.
131 от ЗУТ
7. Писмено съгласие с нот. Заверени подписи от собствениците
и носителите на ограничени вещни права на съседните
имоти при искане за свързано застрояване на граница
между тях.

1. ✓
.....
2.
3.
4.
5.
6.

2.07.....2016 год.

Забележка: Отбелязва се квадратчето и се подчертава вида искане и вида план предмет на искането.

94-CC-15300-1/170516

Община Велико Търново
Код за идентификация: 26000
Финансово правно лице

ОБЩИНА ВЕЛИКО ТЪРНОВО
КМЕТСТВО ДЕБЕЛЕЦ



ДО
КМЕТА
НА ОБЩИНА
ВЕЛИКО ТЪРНОВО

СТАНОВИЩЕ

ОТ СЕЖАНА БОЖИДАРОВА ТЪРВАНОВА-
Кмет на град ДЕБЕЛЕЦ

Във връзка с подадено заявление с вх.пер.№94 СС-15300-1/25.04.2016г. за разрешение за изработване на подробен устройствен план за парцеларен план /III/ за ръшно водозахранване на поземлен имот с идентификатор 20242.306.1 в землището на град Дебелец, Община Велико Търново.

Предложената разработка предвижда изработване на ПВП-Парцеларен план за ръшно водозахранване на поземлен имот с идентификатор 20242.306.1 в землището на град Дебелец. Предлагат се два варианта на трасе за ръшно водозахранване на жилищна сграда, разположена в имота, за частта от трасето, попадаща извън регулацията на населеното място. От съществували улични водопроводи са планирани два варианта за водопроводно трасе: извъннен от РЕ тръби с ф 63мм, при използване на същите тръби със същия диаметър- с дължина 50м, а другият извъннен от АЦ тръби с ф 80мм- с 33 м дължина. Вторият водопровод е поглед в скални почви. Трасето на новия уличен водопровод за имот 20242.306.1 по КВС на гр. Дебелец попада, както и неговия сервитут в имоти общинска собственост.

Уведомявам Ви, че нямам възражения и давам положително съгласие по предложението.

СЕЖАНА ТЪРВАНОВА
КМЕТ НА гр. ДЕБЕЛЕЦ



Ул. "Латинарх Евтимий Търновски" №4, град Дебелец, пощенски код: 5030 тел.: 06117/20-16, 06117/20-19, 06117/20-18, 06117/20-17, 06117/20-25, 06117/20-40
E-mail: kmetstvo_debeletz@abv.bg



РЕПУБЛИКА БЪЛГАРИЯ
МИНИСТЕРСТВО НА ОКОЛНАТА СРЕДА И ВОДИТЕ
РЕГИОНАЛНА ИНСПЕКЦИЯ ПО ОКОЛНАТА СРЕДА И ВОДИТЕ - ВЕЛИКО ТЪРНОВО

Изх. №1453/^{22.07.}..... 2016 г.

ДО

СТЕФКА ГЕОРГИЕВА ГЕОРГИЕВА
ГР. ДЕБЕЛЕЦ
УЛ. „ПОЛКОВНИК ЙОНЧО ЙОНЕВСКИ“ №10

ОТНОСНО: Проект за „Изработване на ПУП – Парцеларен план за външно водозахранване на ПИ №20242.306.1 по КВС на гр. Дебелец, община Велико Търново“

УВАЖАЕМА ГОСПОЖО ГЕОРГИЕВА,

Във връзка с постъпило в РИОСВ–Велико Търново с Вх. №1453/19.04.2016 г. уведомление за горещитирания проект по чл. 10, ал. 1 (част А) от Наредба за условията и реда за извършване на оценка за съвместимостта на планове, програми, проекти и инвестиционни предложения с предмета и целите на опазване на защитените зони (Наредбата за ОС, обн., ДВ, бр. 73 от 11.09.2007 г., посл. изм. и доп. ДВ, бр. 94 от 30 Ноември 2012 г.), на основание чл. 6а, т. 2 от същата Наредба, Ви информирам следното:

Проектът за „Изработване на ПУП – Парцеларен план за външно водозахранване на ПИ №20242.306.1 по КВС на гр. Дебелец, община Велико Търново“, попада в обхвата на чл. 2, ал. 2 от Наредбата за ОС.

Проектът предвижда изработване на ПУП – Парцеларен план за външно водозахранване на имот в гр. Дебелец. С проекта се предлагат два варианта на трасе за външно водозахранване на жилищна сграда, разположена в имота, за частта от трасето, попадаща извън регулацията на населеното място. От съществуващи улични водопроводи, изпълнени от РЕ тръби с ф63 мм, са планирани два варианта за водопроводното трасе: единия с дължина 50 м, а другият с 33 м дължина, при използване на същите тръби със същия диаметър. Проектът ще се изпълни за ПИ №20242.306.1 по КВС на гр. Дебелец, община Велико Търново, урбанизирана територия с начин на трайно ползване „Ниско застрояване (до 10 м)“ и площ 0,536 дка, собственост на възложителя.

Проектът и предвидените в него дейности не попадат и не могат да бъдат отнесени към някоя от позициите на Приложения № 1 и № 2 на Закона за опазване на околната среда (ЗООС), поради което няма основание за провеждане на регламентираните с Глава шеста от ЗООС процедури по оценка на въздействието върху околната среда (ОВОС) и/или екологична оценка (ЕО).

Имотът, предмет на инвестиционното предложение не попада в границите на защитена територия по смисъла на Закона за защитените територии и в границите на защитени зони по смисъла на Закона за биологичното разнообразие. Най-близко разположените защитени зони са BG0000281 „Река Белица“ (на разстояние 180 м от имота) и BG0000213 „Търновски височини“ (на разстояние 1340 м от имота) за опазване на природните местообитания по чл. 6, ал. 1, т. 1 и 2 от ЗБР, включени в Списъка на защитени зони, приет с Решение на Министерски съвет №122/02.03.2007г.(обн.ДВ бр.21/09.03.2007г.).

ОБЕКТ: ПУП-Парцеларен план за външно Водопроводнозахранване на имот с идентификатор 20242.306.1 по КК а. № 000434 по КВС на гр.Дебелец,общ.В.Търново

ВЪЗЛОЖИТЕЛ: СТЕФКА ГЕОРГИЕВА ГЕОРГИЕВА

ОБЯСНИТЕЛНА ЗАПИСКА

Проектирането е извършено по искане на **ВЪЗЛОЖИТЕЛЯ**.

1.Основание

-Решение №292 на Общински съвет гр.Велико Търново, за допускане изработване на проект за ПУП –Парцеларен план;

-Идейна схема за за външно Водопроводнозахранване на имот с идентификатор 20242.306.1 по КВС на гр.Дебелец,общ.В.Търново

2.Ситуация

Графичната основа използвана за ситуиране на трасето на Водопроводното захранване е извадка от КВС на землището на гр.Дебелец, а така също и предвижданията на Идейната схема.



3.Парцеларен план.

Трасето на Водопроводното захранване започва от точка от съществуващ водопровод СК2, (представляващо т.1 от графичната част),намирац се в имот № 202242.0.417.Имотът е с НТП –Други тер.заети от селското стопанство ,общинска собственост(Земи по чл.19 от ЗСПЗЗ.Трасето продължава източна посока,преминава през т.2 и3 в които леко променя посоката си и след 42.83 м достига т.4 в която навлиза в имот №20242.0.418.Имотът е с НТП ,полски път на Община Велико Търново.Трасето продължава по полския път до достигане на т.5, от която чуши на юг и в т.6 навлиза в захранвания имот.

Общата дължина на трасето от съществуващия водопровод до границата на имота е 53.78 м. Общата площ на трасето в сервитутните граници в КВС е 148.42 м² от които в имот 202242.0.417 -128.61 м² а в имот 20242.0.418 – 19.81 м².

Прилага се координатен регистър на чупките по трасето в координатна система 1970 г.

Прилага се и регистър на имотите , през които преминава трасето,изготвен по собственост , площ,начин на трайно ползване,категория,вид на собствеността, и площ на сервитутното право. Прилагат се и баланси на площите в сервитутните граници по НТП,Вид собственост,Предназначение и категория на земята.

 Секция: Проектант: Частта на проекта: по удостоверение за НТП	КАМАРА НА ИНЖЕНЕРИТЕ В ИНВЕСТИЦИОННОТО ПРОЕКТИРАНЕ
	ПЪЛНА ПРОЕКТАНТСКА ПРАВООСПОСОБНОСТ
	Регистрационен № 03319
	Инж. НИКОЛАЙ МИЛЕВ НИКОЛОВ
	Подпис: 
	ВАЗИ С ВЪВЕЖДЕНАТА ПОСЛЕДОВАТЕЛНОСТ ПОЩАДА ГОДИНА



АГЕНЦИЯ ПО ГЕОДЕЗИЯ,
КАРТОГРАФИЯ И КАДАСТЪР

София 1618, кв. Павлово, вл. Мусала №1
Тел.: 02/818 83 83, факс: 02/955 53 33
ACAD@CADASTRE.BG WWW.CADASTRE.BG

СЛУЖБА ПО ГЕОДЕЗИЯ, КАРТОГРАФИЯ И КАДАСТЪР - ГР. ВЕЛИКО ТЪРНОВО

5000, ПОЩЕНСКА КУТИЯ - 331, Бул. "Цар Т.СВЕТОСЛАВ" №59, 062/622536; 623889,
veliko.tarnovo@cadastre.bg, БУЛСТАТ:130382803

СКИЦА НА ПОЗЕМЛЕН ИМОТ
№ 15-38552-28.01.2016 г.

Поземлен имот с идентификатор **20242.306.1**

Гр. Дебелец, общ. Велико Търново, обл. Велико Търново

По кадастралната карта и кадастралните регистри, одобрени със Заповед РД-18-04-168/16.07.2008 г.
на **НАЧАЛНИКА НА СК - ВЕЛИКО ТЪРНОВО**

Последно изменение със заповед: няма издадена заповед за изменение в КККР

Адрес на поземления имот: гр. Дебелец

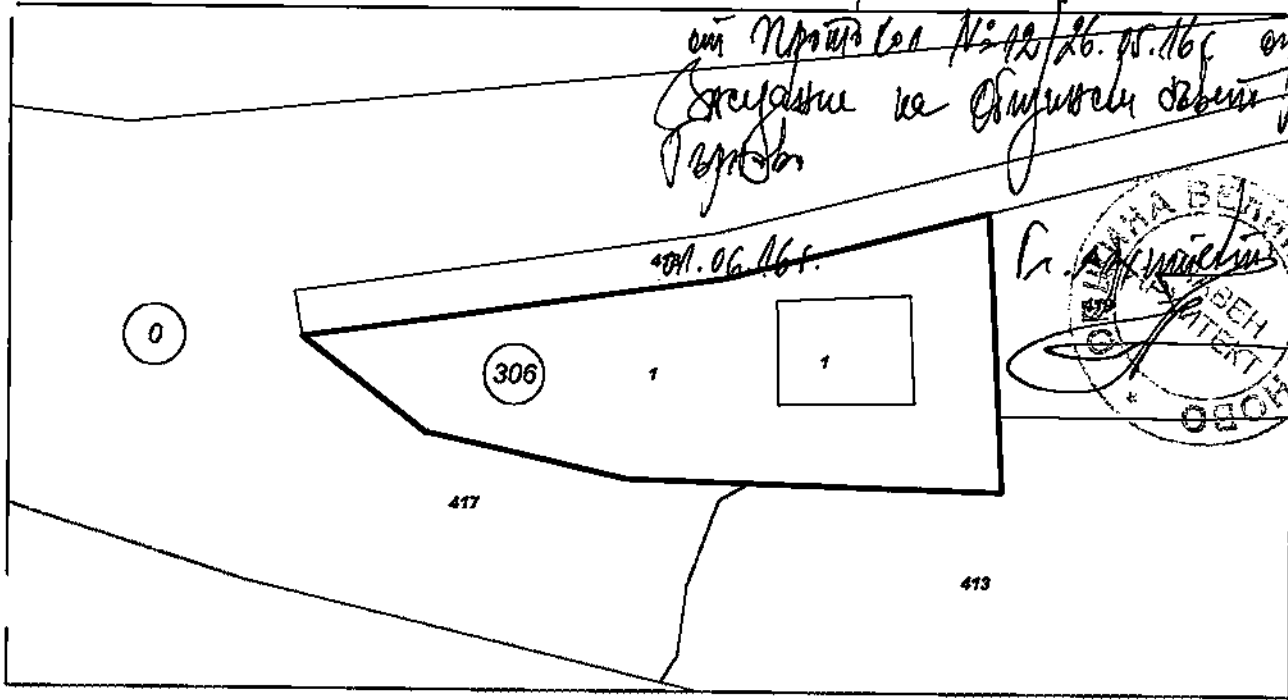
Площ: **536 кв.м**

Трайно предназначение на територията: Земеделска

Начин на трайно ползване: Ниско застрояване (до 10 м)

Стефка Георгиева Георгиева
Създадена е мурабитъна стена на
имот-им, съгласно решение № 292
от Протокол № 12/26.05.16 г. от
Съдебния състав Велик Търново

Координатна система БГС2006



М 1:500

Стар идентификатор: няма

Номер по предходен план: няма

Съсед: 20242.0.413, 20242.0.419, 20242.0.418, 20242.0.417

Собственици:

1. Стефка Георгиева Георгиева

Няма данни за идеалните части

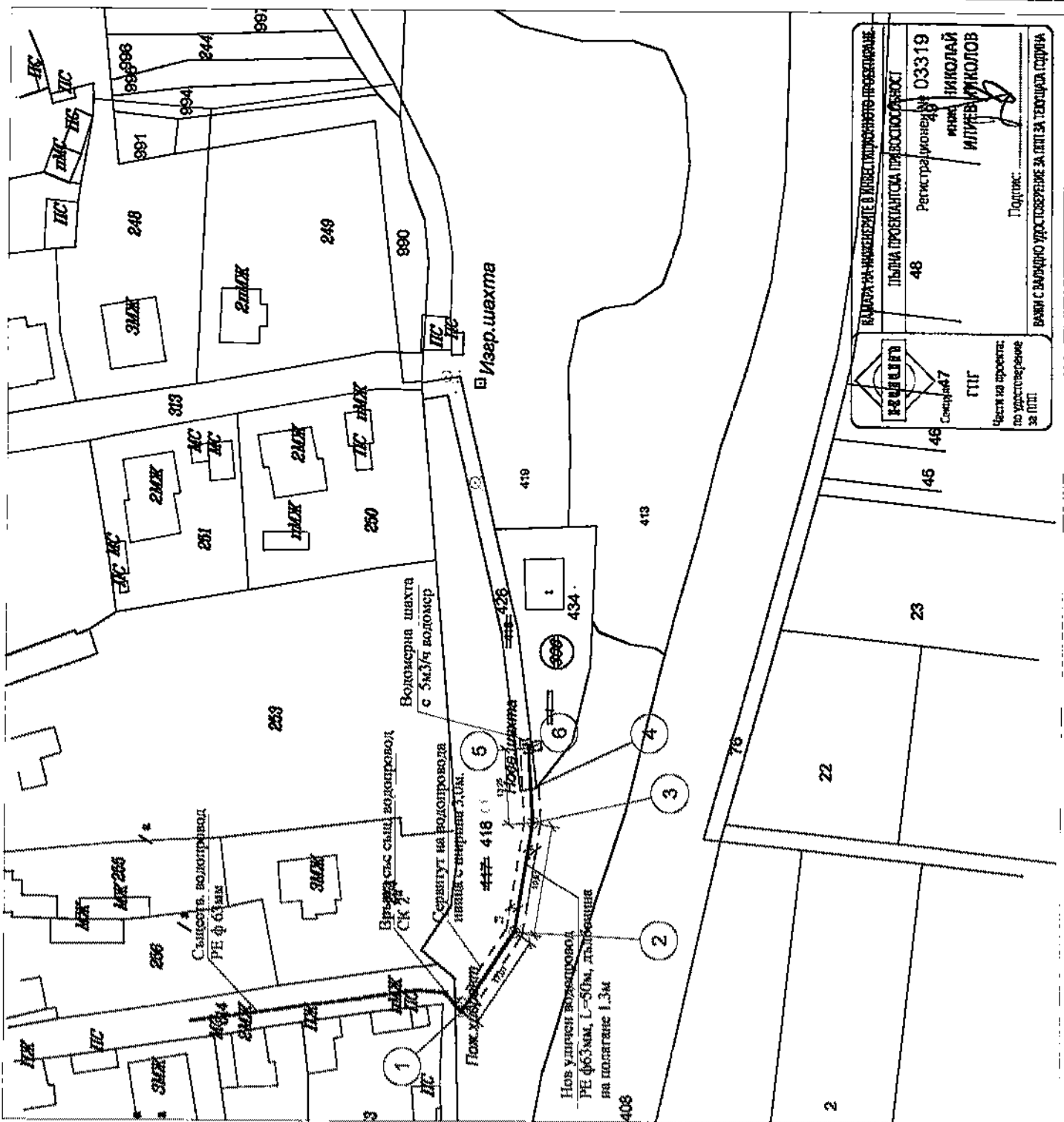
Решение № 265 том 7 рег. 8645 от 15.12.2010г., издаден от Служба по вписванията гр.Велико Търново

Скицата да послужи за: при необходимост

Скица № 15-38552-28.01.2016 г. издадена въз основа на документ с входящ № 01-21750-28.01.2016 г.



Велика Тодорова



N	Y	X
1	9453719.407	4665787.557
2	9453733.57	4665778.028
3	9453753.129	4665774.859
4	9453759.0651	4665775.2514
5	9453766.3469	4665775.7328
6	9453766.4481	4665775.1822

"КАЛПРОЕКТ" ЕООД

гр. В. Търново

Област: ПЛП - Първомайски иван за електрическо водоснабдяване с диаметър 202x2.308, L=202x2.0.434 община Велико Търново

възложител: Струва Георгийска Георгиева

част: ГЕОДЕЗИЯ-ПАРЦЕЛАРЕН ПЛАН

Съставител: ижк. К. Нейков

Проектант: ижк. Н. Николов

Управлятел: ижк. Н. Николов

2016 г.

ДЛОСТ № 1/13.11.2016

ВАЖНО ЗА ИНЖЕНЕРИТЕ В ИНВЕСТИЦИОННО-ПРОЕКТИРНАТА ФИРМА

ПЛАН ПРОЕКТИРНАТА ПРИ ВОДОСНАБДЯВАНЕ

48 Регистрационен № 03319

ИЖК. НИКОЛАЙ МИЛЧЕВ НИКОЛОВ

Получил:

Частта на проекта по удостоверяване за ПЛП

ВАЖНО С ВАРИАНТНО УДОСТОВЕРЕНИЕ ЗА ПЛП ЗА ТЕХНИКА СЪРБИЯ

ОБЯСНИТЕЛНА ЗАПИСКА

ОБЕКТ: В и К идейна схема за имот 20242.306.1 град Дебелец
община Велико Търново

ЧАСТ: В и К

ФАЗА: ИДЕЙНА СХЕМА

ВЪЗЛОЖИТЕЛ: Стефка Георгиева Георгиева

Настоящата инженерна схема се изработва по искане на възложителя, поради нуждата от водоснабдяване на имота и становището на „ВиК Йовковци” ООД. В имота има една жилищна сграда. Посочения имот се намира непосредствено до южната граница на град Дебелец.

I. ОБЩА ЧАСТ

Предмет на настоящия проект е изследване на възможността за осигуряване на водоснабдяване на имота от централната водоснабдителна мрежа.

Други вариантни решения за осигуряване на водни количества от местни подземни водоизточници – извори, каптажи, сондажни кладенци и др. не са предмет на настоящия проект. Не се разглеждат водопроводна и канализационна инсталация на сградата.

За имота е съгласувана скица на 28.02.2016г от “ВиК Йовковци” ООД гр.Велико Търново.

II. ПО НАСТОЯЩИЯ ПРОЕКТ

Имота, предмет на настоящия проект е земеделска земя където има построена една жилищна сграда, която до момента се е водоснабдявало от съседната до нея сграда по нерегламентиран начин. Според нормите за проектиране за сградата е необходимо дневно водно количество за питейно битови нужди от $0,8\text{м}^3/\text{ден}$. Оразмерителното максимално секундно водно количество за водопроводното отклонение е $0,31\text{л/с}$. Провеждането на това оразмерително водно количество би могло да бъде чрез РЕ тръба $\varnothing 25\text{мм}$ при $V= 1,1\text{м/с}$ и $I= 0,068$.

Осигуряването на тези водни количества ще се осигури от водопроводната мрежа на град Дебелец. Съгласувана е скица от където се вижда, че в близост до имота има два водопровода- РЕ ф63мм и АЦ ф80мм. Втория водопровод е разположен в скалиста част и по желание на собственика се разработва вариант за водоснабдяване от водопровода РЕ ф63мм

◆ Следователно за нормалното водоснабдяване на сградата в имот 20242.306.1, град Дебелец следва да се направи следното:


- Връзка с уличния водопровод РЕ 63мм и монтаж на СК 2” на отклонението.
- Изпълнение на нов водопровод до имота, като част от уличната водопроводна мрежа на град Дебелец. Новия водопровод ще се изпълни като уличен с РЕ тръби с диаметър $\varnothing 63\text{мм}$ и дължина 50м. Оразмерителните данни ще бъдат $Q=4,0\text{л/с}$, $V=1,43\text{м/с}$, $i=0,0295$. При това решение ще се осигурят необходимите водни количества за питейно-битови и противопожарни водни количества, за уличен водопровод. Разполагаемия напор в имота ще бъде около 3атм, напълно достатъчно за заявеното застрояване на имота. Трасето на новия захранващ водопровод РЕ $\varnothing 63\text{мм}$, който ще се изпълни като уличен, е в общинска земеделска земя 20242.0.417 и обслужващ път с №20242.0.418 –път собственост на Община Велико Търново. Необходимо е да се получи съгласие за преминаване през тези имоти.
- Изпълнение на водовземане от уличния водопровод с РЕ водовземна скоба 63/ 3/4”, водопроводно отклонение до имота с РЕ тръба $\varnothing 25\text{мм}$, ТСК 3/4” комплект с охранителна гарнитура и стержен и водомерна шахта с 5м³/водомер. Водомерната шахта да бъде разположена на до 2,0м от границата на имота.
- При настоящия етап ще се отрази трасето на водопровода в оста на пътя и сервитут по 1,5м от двете страни – общо ивица от 3м. В тази ивица се забранява строителството на трайни и временни постройки, трайни насаждения и др.

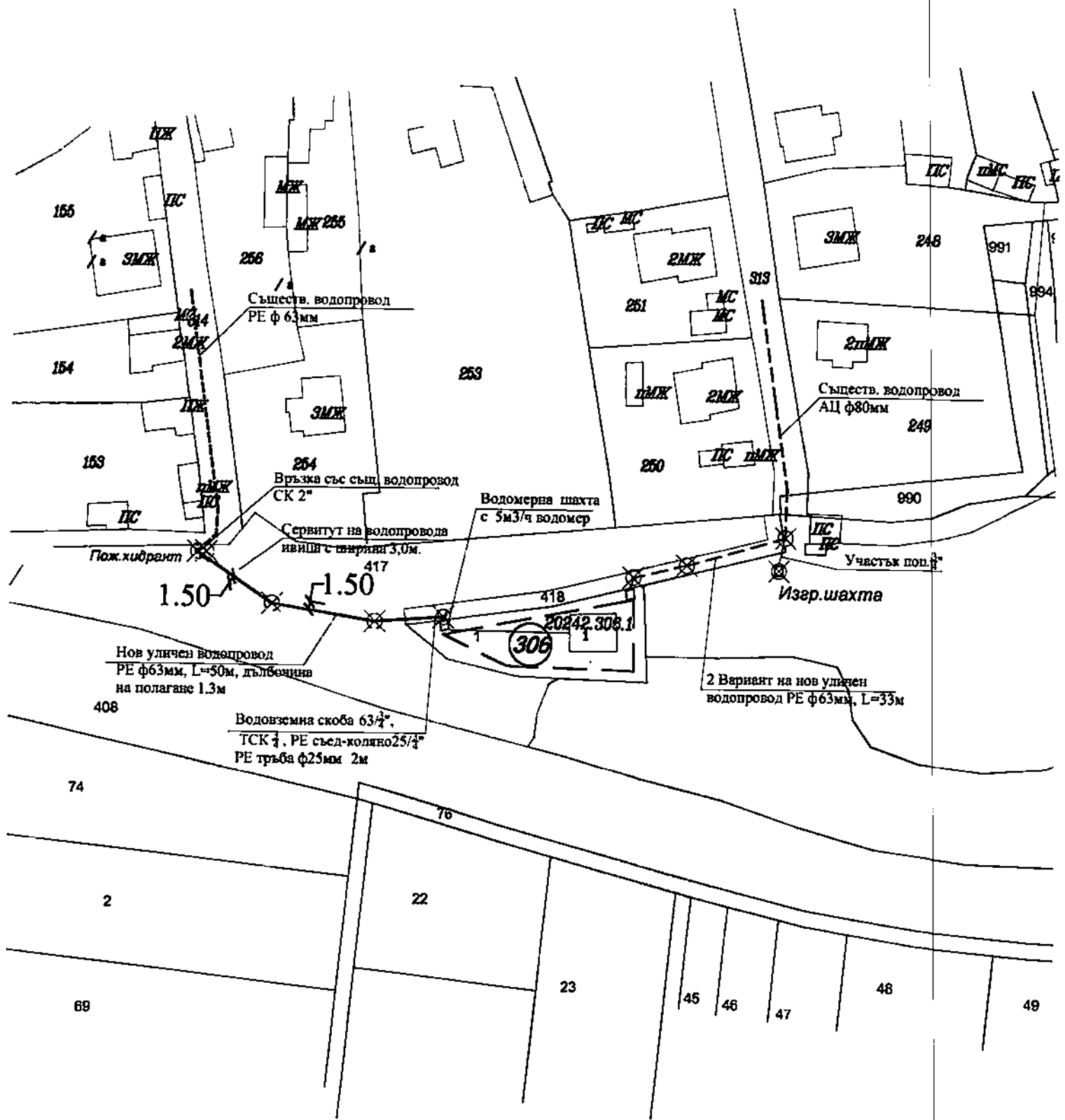
III. ЗАКЛЮЧЕНИЕ

В настоящата част от разработката се дава решение за захранване с вода на жилищна сграда в имот 20242.306.1 землище на гр.Дебелец. С изпълнението на представените в настоящата разработка дейности ще се гарантира нормално функциониране на сградната инсталация на обекта при спазване на всички технически и санитарно-хигиенни изисквания. Същото ще се извърши при изпълнение на някои технически детайли като нов уличен водопровод, ново водопроводно отклонение, водомерна шахта.

Настоящата схема, съгласно разпоредбите на ЗУТ, не представлява документация за която да бъде издадено строително разрешение или да се извършват каквито и да било строителни дейности!

При разработване на проектното решение в работна фаза ще бъдат изяснени всички подробности или други въпроси, които не се били прецизирани в настоящия проект.

 КАМАРА НА ИНЖЕНЕРИТЕ В ИНВЕСТИЦИОННОТО ПРОЕКТИРАНЕ	ПЪЛНА ПРОЕКТАТСКА ПРАВОСПОСОБНОСТ
	№ 03298
СЪСТАВИЛ: ... инж. КАЛИН ИВАНОВ НЕЙЧЕВ	инж. КАЛИН ИВАНОВ НЕЙЧЕВ
Част от проекта: по удостоверение за ЗУТ	Подпис инж. Калин Нейчев
ВАЖИ С ВАЛДИНО УДОСТОВЕРЕНИЕ ЗА ПУТ ЗА ТЕКУЩАТА ГОДИНА	




ЗАБЕЛЕЖКА: Трасето на новия уличен водопровод за имот 20242.306.1 в землище на гр.Дебелец, както и неговия сервитут са изцяло в площта на имот - 20242.0.417 - зем. земя общинска собственост, както и път 20242.0.418 също общинска собственост. Трасето не засяга имоти на други частни собственици!

ВОДОСНАБДИТЕЛНА ИДЕЙНА СХЕМА

за имот № 20242.306.1, град Дебелец, община В.Търново
М 1:1000

Собственик: Стефка Георгиева Георгиева

Проектант:

 Сектор: ВС	КАМАРА НА ИНЖЕНЕРИТЕ В ИНВЕСТИЦИОННОТО ПРОЕКТИРАНЕ
	ПЪЛНА ПРОЕКТАНТСКА ПРАВОСПОСОБНОСТ
Част от проекта: по удостоверение за ПП	Регистрационен № 03298
	Инж. КАЛИН ИВАНОВ НЕЙЧЕВ
	Подпис
	ВАЖНО С ВАЛИДНО УДОСТОВЕРЕНИЕ ЗА ПП ЗА ПЕРИОДА ГОДИНА