


ОБЩИНА ВЕЛИКО ТЪРНОВО
пощ. код 5000

РЕГИСТРАЦИОНЕН ИНДЕКС И ДАТА

09-00-215 / 17.03.17
ДО

ВЕЛИКОТЪРНОВСКИ ОБЩИНСКИ СЪВЕТ
ГР.ВЕЛИКО ТЪРНОВО

Д-р: М. Чифлик
17.03.17

	ВЕЛИКОТЪРНОВСКИ ОБЩИНСКИ СЪВЕТ
РЕГИСТРАЦИОНЕН ИНДЕКС И ДАТА	
Вх. № 0252 / 15.03.17	

ПРЕДЛОЖЕНИЕ

от

Кмета на Община Велико Търново

ОТНОСНО: Одобряване на техническо задание по чл.125 от Закона за устройство на територията /ЗУТ/ и даване разрешение за изработване на проект за подробен устройствен план – парцеларен план за изместване на електрозахранване на трасето на ЕП 20Кv „Шеремета“, на ЕПО за ТП „М.Чифлик“ №2 и №4, с. Малки Чифлик, Община Велико Търново.

УВАЖАЕМИ ОБЩИНСКИ СЪВЕТНИЦИ,

В Община Велико Търново е постъпило заявление от Александър Атанасов Димитров, гр. Велико Търново, ул. Никола Габровски № 12, вх.В /вх. рег. индекс и дата 94AA -1149 – 2 от 28.10.16г./, за изработване на проект за подробен устройствен план – парцеларен план за изместване на електрозахранване на трасето на ЕП 20Кv „Шеремета“, на ЕПО за ТП „М.Чифлик“ №2 и №4, с. Малки Чифлик, Община Велико Търново.

Заявлението е придружено от Техническо задание, подписано от възложителя, което обосновава необходимостта от изработване на подробен устройствен план – парцеларен план за изместване на електрозахранване.

В изпълнение разпоредбите на чл.125, ал.7 от ЗУТ заданието е съгласувано с Регионална инспекция по околната среда и водите – Велико Търново с изх. №3968/25.10.2016г., че имотът предмет на инвестиционното предложение не попада в границите на защитена територия по смисъла на Закона за защитените територии и в границите на защитени зони по смисъла на Закона за биологичното разнообразие, и не е необходимо провеждане на процедура по реда на Глава втора от Наредбата за ОС за извършване на оценка на въздействието върху околната среда.

Представен е договор за изместване на съществуващи съоръжения между възложителите Александър Атанасов Димитров и „ЕНЕРГО – ПРО Мрежи“ АД с изх. № Ш6 - 028/22.03.2016г. и Допълнително споразумение 1 към него с изх. № А1 – 416 – 028 – 417 -005/14.02.17г.

За даване разрешение за изработване на проект за подробен устройствен план – парцеларен план за изместване на електрозахранване на трасето на ЕП 20Кv „Шеремета“, на ЕПО за ТП „М.Чифлик“ №2 и №4, с. Малки Чифлик, Община Велико Търново е представено положително писмено становище от Кмета на с.Малки Чифлик / вх.рег. индекс и дата № 1012 – 00 - 24 от 08.12.2016г./, със задължението след извършените ремонтни дейности възложителя да възстанови уличното трасе.

Предвид гореизложеното, предлагам Великотърновския общински съвет да вземе следното

РЕШЕНИЕ :

На основание чл.21, ал.1, т.11 ЗМСМА, чл.124-а, ал.1 във връзка с ал.5 от ЗУТ, чл.124-б, ал.1 от ЗУТ, чл.125, ал.1 от ЗУТ, чл.12, ал.2 от ЗУТ, заявление с вх. регистрационен индекс и дата № 94AA -1149 - 2 от 28.10.16г. от Александър Атанасов Димитров, гр. Велико Търново, ул. Никола Габровски № 12, вх.В, в качеството му на възложител и писмо с изх. №3968/25.10.2016г. на РИОСВ – Велико Търново, Великотърновският общински съвет реши :

1. Одобрява техническо задание, изготвено по реда на чл.125 от ЗУТ от Александър Атанасов Димитров, гр. Велико Търново, ул. Никола Габровски № 12, вх.В, в качеството му на възложител на проект за подробен устройствен план – парцеларен план за изместване на електрозахранване на трасето на ЕП 20Кv „Шереметя“, на ЕПО за ТП „М.Чифлик“ №2 и №4, с. Малки Чифлик, Община Велико Търново.

2. Дава разрешение за изработване на:

- проект за подробен устройствен план – парцеларен план за изместване на електрозахранване на трасето на ЕП 20Кv „Шереметя“, на ЕПО за ТП „М.Чифлик“ №2 и №4, с. Малки Чифлик, Община Велико Търново.

СНЕЖАНА АТАНАСОВА ДАНЕВА - ИВАНОВА
За Кмет на Община Велико Търново
/ съгласно Заповед № РД 22-387/13.03.2017г. на с.
Кмета на Община Велико Търново /



Съгласували:

проф. Георги Камарашев – Зам. Кмет на Община В.Търново

инж. Динко Кечев - Директор Дирекция СУД

арх. Николай Малаков - Главен архитект на Община В.Търново

Теодора Станчева – Началник Отдел УТ

Десислава Йонкова – Директор Дирекция ПОУС

Изготвил:

арх. Лора Бъчварова - гл.експерт, Отдел УТ, Дирекция СУТ

AB
Да се модифицира
дизайна
че след полагане
на кабел ще
бъде в съответствие
с текущите
нормативи

Кмета на Община
 Велико Търново

ЗАЯВЛЕНИЕ

ЗУАН-МЧЗ-2/281010

- За разрешение за изработване
- За допускане на изменение
- За процедиране и одобряване

на

- 1. Подробен устройствен план /ПУП/ за част от населено място в обхват до три квартала /чл.124 ал.3 от ЗУТ/.
- 2. Подробен устройствен план /ПУП/ за един или група поземлени имоти извън границите на урбанизираните територии /чл.124 ал.3 от ЗУТ/.
- 3. Работен устройствен план /РУП/ за един или група поземлени имоти.
- 4. План-извадка от ПУП по реда на чл.133 от ЗУТ.

От

1. *Александър Александров Димитров*
 с настоящ адрес, гр. *Д. Септевеси*, обл. *Видин*
 ул. *Никола Бабаджовски*, № *11*, вх. *Б*, ет. *1*, ап. *1*, тел: *0878 711 111*
2. *Светло-Про Мезни А*
 с настоящ адрес, гр. *Д. Септевеси*, обл. *Видин*
 ул. *Благовеста*, № *12*, вх. *1*, ет. *1*, ап. *1*, тел: *0878 711 111*
3.
 с настоящ адрес, гр./с./....., обл.
 ул., №, вх., ет., ап., тел:
4.
 с настоящ адрес, гр./с./....., обл.
 ул., №, вх., ет., ап., тел:
5.
 с настоящ адрес, гр./с./....., обл.
 ул., №, вх., ет., ап., тел:
6.
 с настоящ адрес, гр./с./....., обл.
 ул., №, вх., ет., ап., тел:

ДЕКЛАРАЦИЯ

от АЛЕКСАНДЪР АТАНАСОВ ДИМИТРОВ ЕГН
с постоянен адрес гр. Велико Търново, ул. Ален мяк № 11, ет. 5 ап. 18
притежаващ ЛК №, издадена на 09.06.2010г. от МВР гр. Велико Търново

С настоящата Декларация долуподписаният АЛЕКСАНДЪР АТАНАСОВ ДИМИТРОВ ЕГН с постоянен адрес гр. Велико Търново, ул. Ален мяк № 11, ет. 5 ап. 18 притежаващ ЛК №, издадена на 09.06.2010г. от МВР гр. Велико Търново, в качеството си на вносител на Проект за подробен устройствен план – Парцеларен план за изместване на електрозахранване на трасето на ЕП 20Кв „Шереметя“, на ЕПО за ТП „М.Чифлик“ №2 и №4, с. Малки Чифлик, Община Велико Търново в Община Велико Търново, ДЕКЛАРИРАМ ЧЕ след прокарване на предвидената с проекта техническа инфраструктура, пътят ще бъде възстановен за моя сметка в първоначалното му състояние.

Настоящата декларация е съставена във връзка с процедурите по реда на Закона за устройство на територията свързани с Проект за подробен устройствен план – Парцеларен план за изместване на електрозахранване на трасето на ЕП 20Кв „Шереметя“, на ЕПО за ТП „М.Чифлик“ №2 и №4, с. Малки Чифлик, Община Велико Търново

ДЕКЛАРИРАЛ:

/ АЛЕКСАНДЪР АТАНАСОВ ДИМИТРОВ /

На 22.02.2017 г. ИВАН ЗАПРЯНОВ
Пом. нотариус при ТАТЯНА БРАТВАНОВА
нотариус в район Великотърновски районен съд
рег. № 283-на Нотариалната камера, удостоверявам
подписите върху този документ, положен от
АЛЕКСАНДЪР АТАНАСОВ ДИМИТРОВ с ЕГН 0705081425
с местожителство гр. (с.) ВЕЛИКО ТЪРНОВО
Рег. № 1689 Събрана такса 5.00 лв./5.00лв. ДДС 1.00лв./

Пом. нотариус.





Изх. № 147/07.12.2016г.

арх. Маразова

ОБЩИНА ВЕЛИКО ТЪРНОВО
ОБЩИНА С МАЛКИ ЧИФЛИК
пощ. код 5000

РЕГИСТРАЦИОНЕН ИНДЕКС И ДАТА

1012-06-24/08.12.16

Документа на Община
Велико Търново
инж. Даниел Панов

СТАНОВИЩЕ

От Иван Йорданов Чолаков
Кмет на с. Малки Чифлик,
Община Велико Търново

арх. Вълчанова
08.12

Относно: Подадена заявление от Александър Атанасов Димитров и „Енерго- Про мрежи” АД за допускане на ПУП-ПП за ПИ № 016014, ПИ № 016015, ПИ № 016016, № 016017, № 016018, № 016019, № 016020, № 016021, № 016022, № 016023, №016024 в землището на с. Малки Чифлик, Община Велико Търново.

- за изместване на трасето на ЕП 20кв.” Шереметя” на ЕПО за ТП „Малки Чифлик.”

Уважаеми г-н Панов,

Като представител на местната власт на Кметство с. Малки Чифлик давам положително становище на кандидата за изместване на трасето от ПИ №016014 до ПИ № 016024 в землището на с. Малки Чифлик, община Велико Търново.

Кметство с. Малки Чифлик НЕ ПОЕМА ангажимента за бъдеща реализация на водозахранване и транспортна инфраструктура за достъп до въпросните имоти.

След извършените ремонти дейности фирмата изпълните на горе посочените дейности се ЗАДЪЛЖАВА да възстанови уличното трасе.

07.12.2016 год.
с.Малки Чифлик

Кметство
Община Велико Търново
КМЕТ
Иван Чолаков
с. Малки Чифлик

ДО
ИВАН ЙОРДАН
КМЕТ НА СЕЛС
С. МАЛКИ ЧИФ

УВАЖАЕ!

В Община
94АА - 1149 - 2
Мрежи" АД за до
ПИ № 016017, П
016022, ПИ № 01
Търново, с цел:

- изместване трасето на ЕП 20кв "Шереметя", на ЕПО за ТП „М.Чифлик“

Моля във връзка с така изложеното искане да представите Ваше писмено становище.

При необходимост и желание от Ваша страна може да се запознаете с внесените документи в ст. 510 сградата на Община Велико Търново.

С уважение
АРХ. НИКОЛАЙ МАЛАКОВ
Главен архитект на Община Велико Търново

Съгласувал:
Заместник-кмет „Устройство на територията и развитието“
проф. Георги Камарашев

Съгласувал:
инж. Динко Кечев, Директор Дирекция „СУ“

Съгласувал:
Теодора Станчева, Началник отдел „УТ“

Изготвил:
арх. Л. Бъчварова, главен експерт в отдел „УТ“

ИЗВЕСТИЕ ЗА ДОСТАВЯНЕ	
<input type="checkbox"/> за доставяне <input type="checkbox"/> за изплащане	
R № ПС Подписаният получателят <i>Иван Йордан</i> <i>Малки Чифлик</i> пр. (с.) тел.:, удостоверявам, че получа <input type="checkbox"/> писмо <input type="checkbox"/> малък пакет <input type="checkbox"/> колет <input type="checkbox"/> пощ. запис от ПС	Име (презиме, фамилно) <i>Иван Йордан</i> ул. (ж.к.) № вх. ап. Област <i>ОЧ</i> - <i>1149-2 #1</i> пр. (с.)
..... лв. словом на <i>24.11.2016</i> час Подпис на получателя: Пълномощно № Упълн. лице: Бележки по доставката:	Свидетели при отказ да се получи пощенска пратка, запис: 1. адрес: 2. адрес: Подпис:
Опция 8: <input type="checkbox"/> кв. 242 <input type="checkbox"/> оп. 259 <input type="checkbox"/> б.г. 724721 Пореден № Доставка: Проверка: Н-к ПС	Подпис:

ОДОБРЯВАМ:.....

Гл.архитект Община В. Търново,

арх.Н.Малаков

ТЕХНИЧЕСКО ЗАДАНИЕ

за проектиране

ОБЕКТ: ПАРЦЕЛАРЕН ПЛАН за електрозахранване, във връзка с обект: Изместване трасето на ЕП 20kV "Щереметя", на ЕПО за ТП "М. Чифлик" №2 и №4, с.М. Чифлик, общ. Велико Търново

ЧАСТ: ПАРЦЕЛАРЕН ПЛАН

ФАЗА: ПРЕДЛОЖЕНИЕ – ПРЕДВАРИТЕЛЕН ПРОЕКТ

СЪЩЕСТВУВАЩО ПОЛОЖЕНИЕ:

Собственик съм на ПИ 061001 и ПИ 016002 местност „Ръта“ в з-ще с.Малки Чифлик, общ.В.Търново, съгласно приложения документ за собственост: нотариален акт №66 т.1 вх.рег.804 дело 33 от 20.01.2009г. След одобрен и влязъл в сила ПУП, от двата имота се образуват девет нови имота.

Целта ми е да се изготви парцеларен план за електрозахранване на новообразуваните имоти, във връзка с обект: изместване трасето на ЕП 20kV "Щереметя", на ЕПО за ТП "М. Чифлик" №2 и №4 с.Малки Чифлик, общ. Велико Търново, като трасето се ситуира съгласно приложеното предложение.

Собственик: ...

/ Александър Димитров /



РЕПУБЛИКА БЪЛГАРИЯ
МИНИСТЕРСТВО НА ОКОЛНАТА СРЕДА И ВОДИТЕ
РЕГИОНАЛНА ИНСПЕКЦИЯ ПО ОКОЛНАТА СРЕДА И ВОДИТЕ - ВЕЛИКО ТЪРНОВО

Изх. №3968/25.10..... 2016 г.

ДО

АЛЕКСАНДЪР АТАНАСОВ ДИМИТРОВ
ГР. ВЕЛИКО ТЪРНОВО
УЛ. „НИКОЛА ГАБРОВСКИ“ №42 В

„ЕНЕРГО-ПРО МРЕЖИ“ АД
ГР. ВАРНА
БУЛ. „ВЛАДИСЛАВ ВАРНЕНЧИК“ №258

ОТНОСНО: Проект за „Изработване на проект за ПУП – Парцеларен план за ПИ №016018, ПИ №016019, ПИ №016021, ПИ №016022, ПИ №016023, ПИ №016024 за изместване трасето на ЕП 20kV „Шереметя“ на ЕПО за ТП „Малки Чифлик“ №2 и №4 от землището на с. Малки Чифлик, община Велико Търново“

УВАЖАЕМИ ГОСПОДА,

Във връзка с постъпило в РИОСВ–Велико Търново с Вх. №3968/19.10.2016 г. уведомление за горещитирания проект по чл. 10, ал. 1 (част А) от Наредба за условията и реда за извършване на оценка за съвместимостта на планове, програми, проекти и инвестиционни предложения с предмета и целите на опазване на защитените зони (Наредбата за ОС, обн., ДВ, бр. 73 от 11.09.2007 г., посл. изм. и доп. ДВ, бр. 94 от 30 Ноември 2012 г.), на основание чл. 6а, т. 2 от същата, Ви информирам следното:

Проектът за „Изработване на проект за ПУП – Парцеларен план за ПИ №016018, ПИ №016019, ПИ №016021, ПИ №016022, ПИ №016023, ПИ №016024 за изместване трасето на ЕП 20kV „Шереметя“ на ЕПО за ТП „Малки Чифлик“ №2 и №4 от землището на с. Малки Чифлик, община Велико Търново“, попада в обхвата на чл. 2, ал. 2 от Наредбата за ОС.

Проектът предвижда изработване на ПУП – Парцеларен план за ПИ №016018, ПИ №016019, ПИ №016021, ПИ №016022, ПИ №016023, ПИ №016024 във връзка с изместване трасето на ЕП 20kV „Шереметя“ на ЕПО за ТП „Малки Чифлик“ №2 и №4 от землището на с. Малки Чифлик.

Посочените имоти, за които ще бъде изработен ПУП – Парцеларен план за изместване трасе на електропроводната мрежа, са обособени в резултат на одобрен Проект за Частично изменение на ПУП-План за регулация и застрояване за разделянето на два имота – ПИ №061001 и ПИ №016002 на девет нови урегулирани поземлени имота (8 с отреждане „за жилищни нужди“ и един „за трафопост“) и обособяване на две нови улици – тупик за достъп до новообразуваните имоти, който проект е одобрен от Община Велико Търново със Заповед №РД-22-1203/15.06.2016 г. Със същия проект за новообразуваните имоти са определени следните градоустройствени показатели на застрояване: височина до 10 м; плътност до 60%; Кинт – до 1,2; озеленяване – мин. 40% и начин на застрояване – свободно.

Проектът ще се изпълни за ПИ №016018, ПИ №016019, ПИ №016021, ПИ №016022, ПИ №016023, ПИ №016024 от землището на с. Малки Чифлик, община Велико Търново, урбанизирани територии с начин на трайно ползване „жилищна

територия“ и площ съответно 1,128 дка; 1,074 дка; 1,160 дка; 1,343 дка; 0,628 дка и 0,111 дка. Не се предвижда строителство.

Проектът не попада и не може да бъде отнесен към някоя от позициите на Приложения № 1 и № 2 на Закона за опазване на околната среда (ЗООС), поради което няма основание за провеждане на регламентираните с Глава шеста от ЗООС процедури по оценка на въздействието върху околната среда (ОВОС) и/или екологична оценка (ЕО).

Имотите, предмет на проекта не попадат в границите на защитена територия по смисъла на Закона за защитените територии и в границите на защитени зони по смисъла на Закона за биологичното разнообразие. Най-близко разположената защитена зона е BG0000213 „Търновски височини“ за опазване на природните местообитания по чл. 6, ал. 1, т. 1 и 2 от ЗБР, включена в Списъка на защитени зони, приет с Решение на Министерски съвет №122/02.03.2007г.(обн.ДВ бр.21/09.03.2007г.).

С оглед гореизложеното, отчитайки местоположението и характера на проекта, при реализацията му няма вероятност от отрицателно въздействие върху защитени зони от мрежата „Натура 2000“, включително и върху защитена зона BG0000213 „Търновски височини“ за опазване на природните местообитания.

В тази връзка и на основание чл. 2, ал. 2 от Наредбата за ОС Ви уведомявам, че за така заявения проект „Изработване на проект за ПУП – Парцеларен план за ПИ №016018, ПИ №016019, ПИ №016021, ПИ №016022, ПИ №016023, ПИ №016024 за изместване трасето на ЕП 20kV „Шереметя“ на ЕПО за ТП „Малки Чифлик“ №2 и №4 от землището на с. Малки Чифлик, община Велико Търново“, преценката на компетентния орган е, че не е необходимо провеждане на процедура по реда на Глава втора от Наредбата за ОС.

Настоящото писмо се отнася само за заявените параметри на проекта и не отменя необходимостта от получаване на съгласувания или разрешителни, предвидени в други закони и подзаконовни нормативни актове.

При конкретизиране на инвестиционните намерения и дейности или при промяна на някои от обстоятелствата, при които е издадено настоящото писмо, възложителят е длъжен да уведоми незабавно РИОСВ - Велико Търново за промените.

ДИРЕКТОР
НА РИОСВ - ВЕЛИКО ТЪРНОВО:

ЕЛЕНА СТЕФАНОВА



ДОГОВОР

за изместване на съществуващи съоръжения

№ 135/11.01.2016

Днес, 04.04.2016 в гр. В. Търново

се сключи настоящият договор между:

ЕНЕРГО-ПРО Мрежи АД, с адрес на управление: гр. Варна 9009, бул. Владислав Варненчик 258, Варна Тауърс, кула Е, вписано в търговския регистър към Агенцията по вписванията с ЕИК 104518621, представявано заедно от всеки двама от членовете на Управителния съвет, Николай Йорданов Николов, Красимир Тодоров Иванов, Румен Георгиев Лалев, чрез пълномощниците:

Красимир Тодоров Иванов -

Член на Управителния съвет

(име, презиме, фамилия)

(пълномощно №, дата)

Светлозар Стефанов Гавазов -

Началник "Управление на договорите"

(име, презиме, фамилия)

№ 135/11.01.2016 г.

(пълномощно №, дата)

наричано за краткост ЕНЕРГО-ПРО Мрежи, от една страна,

и

Александър Атанасов Димитров, с постоянен адрес гр. Велико Търново, общ. Велико Търново, обл. Велико Търново, ул. "Никола Габровски" № 42, вх. В, ет. 1, ап. 3, с ЕГН

(За физическо лице: име, презиме, фамилия, ЕГН; постоянен адрес: град/село, улица, №)

(За юридическо лице: име на фирмата, адрес на управление: град, улица, №, вписано в търговския регистър към Агенцията по вписванията: ЕИК, ф. д. №/ дата, представявано от)

представявано от

наричано за краткост ВЪЗЛОЖИТЕЛ, от друга страна,

на основание чл. 73, ал. 1 от Закона за устройство на територията (ЗУТ) и като се взе предвид, че:

- ВЪЗЛОЖИТЕЛЯТ е подал в ЕНЕРГО ПРО Мрежи АД искане с вх.№: 4069220/18.02.2016 г.

- са засегнати съществуващи електрически съоръжения, принадлежащи към електроразпределителната мрежа на ЕНЕРГО-ПРО Мрежи, както следва: участък от ВЕЛ "Шереметя", ЕПО за с. Малки чифлик, захранено от П/С 110/10/20 kV "Велико Търново", находящи се в с. Малки чифлик, общ. Велико Търново, обл. Велико Търново, ПИ 061001 и ПИ 061002

(описание на електрическите съоръжения, които ще бъдат изместени, както и на точките на местонахождение);

- За осъществяване на инвестиционното намерение на ВЪЗЛОЖИТЕЛЯ е необходимо изместването/реконструкцията на посочените в предходната точка електрически съоръжения, собственост на ЕНЕРГО-ПРО Мрежи;

- В съответствие с разпоредбите на чл. 73, ал. 1 от ЗУТ това изместване/реконструкция следва да бъде извършено от ВЪЗЛОЖИТЕЛЯ в качеството му на възложител на новото строителство и за негова сметка;

се сключи настоящият договор, по силата на който страните се споразумява за следното:

1. ПРЕДМЕТ НА ДОГОВОРА. ЕТАПИ. ЦЕНИ И ПЛАЩАНИЯ

Чл.1.(1) При условията и в сроковете по този договор ЕНЕРГО-ПРО Мрежи дава съгласието си ВЪЗЛОЖИТЕЛЯТ да извърши промяна на местоположението и/или устройството на енергийни съоръжения (за краткост наричано „изместването“), срещу което ВЪЗЛОЖИТЕЛЯТ поема задължението от името на ЕНЕРГО-ПРО Мрежи и за своя сметка да извърши изместването на следните енергийни съоръжения: участък от ВЕЛ "Шереметя", ЕПО за с. Малки чифлик, захранено от П/С 110/10/20 kV "Велико Търново" находящи се в с. Малки чифлик, общ. Велико Търново, обл. Велико Търново, ПИ 061001 и ПИ 061002

(описание на електрическите съоръжения, които ще бъдат изместени, диспечерско наименование, инвентарен номер, дата на завеждане като ДМА, както и не точното им местонахождение (УПИ кв. по плана на гр.))

В случай, че ще се измества трафопост, изместването може да се извърши след получаване от КЕВР на разрешение за извеждане от експлоатация на съществуващия ТП.

(2) Изместването ще се извърши чрез изграждане на заместващи съоръжения по следния начин:

1. Кабелиране на участък от ВЕЛ "Шереметя", ЕПО за с. Малки чифлик, захранено от П/С 110/10/20 kV "Велико Търново" от БКТП 5 - с. Малки чифлик, като изход от трафопоста ще се отсъедини и демонтира кабела за СРС, находящ се до БКТП 5 - с. Малки чифлик.

2. Новата кабелна линия ще се присъедини към освободения изход на БКТП 5 - с. Малки чифлик.

3. В ПИ 061001 на границата на имота ще се монтира нов СРС, от който ще се продължи сегашното съществуващото отклонение от ВЕЛ "Шереметя" за с. Малки чифлик. На новомонтирания СРС ще се монтира РОМЗК и вентилни отводи.

4. От изхода на БКТП 5 - с. Малки чифлик до новомонтирания СРС в имот ПИ 061001 ще се положи кабел тип ND2XS(F)2Y 3x1x165+25 mm² под тротоара.

5. Демонтаж на СРС до БКТП 5 - с. Малки чифлик, демонтаж на СБС в ПИ 061001 и демонтаж на проводник от новомонтирания СРС до БКТП 5 - с. Малки чифлик.

(подробно описание на начина на изместване на електрическите съоръжения, включително и на новите заместващи съоръжения)

(3) Изместването се извършва от ВЪЗЛОЖИТЕЛЯ и включва всички необходими и законово-изискващи се действия във връзка с демонтирането на старите съоръжения и изграждане и въвеждане в експлоатация на заместващите съоръжения, включително, но не само, следните основни етапи:

- изготвяне, съгласуване, одобряване по съответния ред и влизане в сила на подробен устройствен план (ПУП) (част регулация и застрояване);

- придобиването от ЕНЕРГО-ПРО Мрежи, за сметка на ВЪЗЛОЖИТЕЛЯ, на всички вещни права, необходими за осъществяване на изместването в съответствие с одобрения и влязъл в сила ПУП, включително за прокарването на заместващите съоръжения през имота на ВЪЗЛОЖИТЕЛЯ и/или през имотите на трети лица (право на собственост, право на строеж, сервитутни права в съответствие с чл. 64 от ЗЕ и Наредба № 16/2004 г. за сервитутите на енергийните обекти);

- получаване на виза за проектиране (ако е необходимо) и изготвяне, съгласуване и одобряване по съответния ред на инвестиционен проект;

- издаване на разрешения за строеж;

- сключване на договор за строителство и извършване на СМР на новоизградените съоръжения;

- въвеждане в експлоатация на новоизградените съоръжения;

- демонтиране на старите съоръжения и предаването им на ЕНЕРГО-ПРО Мрежи или по негово указание сползотворяване и/или обезвреждане на отпадъците в съответствие със Закона за управление на отпадъците.

- заличаване на демонтираните съоръжения от кадастъра и създаване на кадастрална карта и кадастрални регистри за новоизградените съоръжения, включително чрез изработване на специализирани карти и регистри при условия и по ред, определени с договор с Агенцията по геодезия, картография и кадастър.

(4) Всеки етап следва предварително да се съгласува с ЕНЕРГО-ПРО Мрежи, като за завършването му ВЪЗЛОЖИТЕЛЯТ следва надлежно да уведоми ЕНЕРГО-ПРО Мрежи. Предварителното или последващо приемане на отделни етапи от ЕНЕРГО-ПРО Мрежи или одобрението на отделни действия или документи не означава приемане от ЕНЕРГО-ПРО Мрежи на извършената от ВЪЗЛОЖИТЕЛЯ работа или части от нея. Всички планове, проекти и договори следва предварително да бъдат представени на ЕНЕРГО-ПРО Мрежи за съгласуване и одобрение, което ЕНЕРГО-ПРО Мрежи следва да извърши в срок от 30 работни дни от получаване от ЕНЕРГО-ПРО Мрежи на съответния план, проект или договор.

(5) Демонтираните съоръжения, изместените съоръжения, а включително новоизградените им части и всички материали, вложени в изграждането им, са собственост на ЕНЕРГО-ПРО Мрежи. За този цел, ЕНЕРГО-ПРО Мрежи възлага на ВЪЗЛОЖИТЕЛЯ да сключи от името на ЕНЕРГО-ПРО Мрежи необходимите договори за покупко-продажба на електрическите материали и съоръжения, нужни за осъществяване на изместването, предмет на този договор. Правните последици от сключените договори настъпват директно за ЕНЕРГО-ПРО Мрежи. За извършване от ВЪЗЛОЖИТЕЛЯ на посочените действия ЕНЕРГО-ПРО Мрежи ще издаде на ВЪЗЛОЖИТЕЛЯ отделна пълномощно, неразделна част от този договор.

(6) По силата на чл. 73, ал. 1 от ЗУТ всички разходи във връзка с изместването, предмет на този договор, са за сметка на ВЪЗЛОЖИТЕЛЯ, включително, но не само:

(а) разходите за закупуване на електроматериали и електрически съоръжения;

(б) разходите за извършване на съответните строително-монтажни работи (СМР) до въвеждането на заместващите съоръжения в експлоатация, включително разходите за закупуване на строителни материали, труд, строителна техника, транспорт и съхраняване на строителните материалите, извозване и изхвърляне на строителни отпадъци, отстраняване и опазване на хумусния слой и др.;

(в) разходите за придобиване/учредяване на вещните права, необходими за осъществяване на изместването (право на собственост, право на строеж, сервитутни права в съответствие с чл. 64 от Закона за енергетиката (ЗЕ) и Наредба № 16/2004 г. за сервитутите на енергийните обекти), включително разходите за придобиване от ЕНЕРГО-ПРО Мрежи на право на прокарване и сервитут за трасата на новото заместващо съоръжение;

(г) разходите за изготвяне, съгласуване и одобряване на проект на ПУП (част регулация и застрояване), съгласуване с експлоатационни дружества и трети лица и за одобряването на ПУП от компетентните органи;

(д) разходите за изготвяне, съгласуване и одобряване на инвестиционен проект за изместването, за неговото одобряване и съгласуване от компетентните органи, експлоатационни дружества и трети лица;

(е) разходите за издаване на разрешения за строеж за изместването, предмет на този договор, включително дължимата такса за издаване на разрешение за строеж;

(ж) разходите за въвеждане на новоизградените съоръжения в експлоатация, включително издаване на разрешения за ползване/удостоверение за въвеждане в експлоатация;

(з) разходите за демонтиране на съоръженията, посочени в чл. 1, ал. 1 от този договор, включително временното съхранение на демонтираните съоръжения до приемане на новоизградените съоръжения, извозване и изхвърляне на демонтираните съоръжения, определени от ЕНЕРГО-ПРО Мрежи като отпадъци, или извозване, разтоварване и предаване на съоръженията до място и на лица, указани от ЕНЕРГО-ПРО Мрежи;

(и) разходите по нанасяне на новоизградените съоръжения в кадастъра и заличаване на старите съоръжения от кадастъра, включително за изработване на специализирани карти и регистри и включването им в кадастъра;

(й) отстраняване и обезщетяване на всички вреди, причинени на трети лица в резултат на изместването, включително обезщетения или неустойки по договори, сключени във връзка с изместването;

(к) заплащане на всички глоби и санкции, наложени на ЕНЕРГО-ПРО Мрежи или ВЪЗЛОЖИТЕЛЯ

(7) Срещу извършване на изместването за сметка на ВЪЗЛОЖИТЕЛЯ, ВЪЗЛОЖИТЕЛЯТ получава правото да измести съществуващите електрически съоръжения на ЕНЕРГО-ПРО Мрежи, посочени в чл. 1, ал. 1 от този договор.

Чл.2. ВЪЗЛОЖИТЕЛЯТ ще осигури всички строителни документи, необходими за осъществяване на изместването, предмет на този договор, включително ПУП, инвестиционен проект, разрешението за строеж и разрешението за ползване, да бъдат издадени на името на ЕНЕРГО-ПРО Мрежи. За извършване от ВЪЗЛОЖИТЕЛЯ на посочените действия ЕНЕРГО-ПРО Мрежи ще издаде на ВЪЗЛОЖИТЕЛЯ отделно пълномощно, неразделна част от този договор.

Чл.3. ВЪЗЛОЖИТЕЛЯТ е длъжен да спазва законовите изисквания, свързани с извършване на изместването, включително, но не само, при съгласуване и одобряване на ПУП и инвестиционен проект, извършване на строителството, опазване на околната среда и безопасността на строителните работи. ВЪЗЛОЖИТЕЛЯТ носи отговорност пред ЕНЕРГО-ПРО Мрежи, ако при извършването на СМР е нарушил императивни разпоредби на нормативните актове и/или е допуснал отклонение от изискванията, предвидени в техническата документация. При извършване на изместването ВЪЗЛОЖИТЕЛЯТ е длъжен да предпочита правата и законните интереси на ЕНЕРГО-ПРО Мрежи пред своите собствени.

Чл.4. Рискът от погиване или повреждане на извършването строителство, конструкции, материали, строителна техника и др. подобни до момента на приемане на извършеното строителство от ЕНЕРГО-ПРО Мрежи се носи от ВЪЗЛОЖИТЕЛЯ.

Чл.5.(1) Изпълнението на изместването на съоръженията трябва да се извърши по начин и в срокове, които не засягат правата на потребителите на електрическа енергия.

(2) ВЪЗЛОЖИТЕЛЯТ носи пълна отговорност за всички причинени вреди и ще обезщети всички потребители и други трети лица, претърпели вреди в резултат на изместването.

II. СРОК. ПРИЕМАНЕ

Чл.6.(1) ВЪЗЛОЖИТЕЛЯТ се задължава да осигури завършването на изместването, включително да осигури изграждането и въвеждането в експлоатация новоизградените заместващи съоръжения, в срок до: м. 09.2016 г.

(2) В срок от 10 работни дни, считано от датата на въвеждане в експлоатация на съоръженията, ВЪЗЛОЖИТЕЛЯТ е длъжен писмено да покани ЕНЕРГО-ПРО Мрежи да приема новоизградените съоръжения. Едновременно с писмената покана ВЪЗЛОЖИТЕЛЯТ е длъжен да предаде на ЕНЕРГО-ПРО Мрежи всички документи във връзка с изместването. В писмената покана ВЪЗЛОЖИТЕЛЯТ следва да посочи дата и резервна дата, на която да се извърши оглед и приемане на новоизградените съоръжения и начален час. Посочената дата следва да е поне 7 (седем) работни дни от датата на изпращане на писмената покана, а резервната следва да е поне 5 (пет) работни дни след първоначалната дата. Посочените дати следва да са работни дни, като началният час не може да бъде по-късен от 10 часа сутринта на съответната дата. Приемането се извършва на мястото на новоизграденото трасе. При приемането се съставя двустранно-подписан приемно-предавателен протокол, в който се отбелязват всички явни недостатъци на новоизградените съоръжения и се определя срок за отстраняването им.

III. ПРАВА И ЗАДЪЛЖЕНИЯ НА СТРАНИТЕ

Чл.7.(1) Със сключването на този договор ВЪЗЛОЖИТЕЛЯТ се задължава да извърши с грижата на добрия търговец, всички необходими и законово-изискващи се действия във връзка с изместването, включително следните задължения:

(а) Да предприеме всички необходими съгласно действащото законодателство действия, за да бъде изготвен и одобрен ПУП за новото местоположение и/или трасе на изместените съоръжения, съгласно чл. 1, ал. 2 от този договор;

(б) Да осигури придобиването от ЕНЕРГО-ПРО Мрежи или учредяването в негов полза на всички вещни права, необходими за осъществяване на изместването в съответствие с одобрения и влязъл в сила ПУП, включително за прокарването на заместващите съоръжения през имота на ВЪЗЛОЖИТЕЛЯ и/или през имотите на трети лица (право на собственост, право на строеж, сервитутни права в съответствие с чл. 64 от ЗЕ и Наредба № 16/2004 г. за сервитутите на енергийните обекти), като поеме всички разходи в тази връзка (цена за придобиване на вещните права, държавни и нотариални такси, местни данъци, такси за снабдяване с документи, необходими за извършване на нотариалните и други действия и др.);

(в) Да проектира за своя сметка и съгласува с ЕНЕРГО-ПРО Мрежи инвестиционните проекти за изместването, предмет на този договор; както и да осигури съгласуването и одобряването на инвестиционните проекти;

(г) Да осигури издаването на името на ЕНЕРГО-ПРО Мрежи на разрешение за строеж за изместването, предмет на този договор, като заплати всички дължими разходи в тази връзка;

(д) Да извърши/осигури извършването на СМР по изместването на съоръженията и изграждането на новите заместващи съоръжения (включително закупуването на необходимите материали и съоръжения) с грижата на добрия търговец, със свои сили и за своя сметка съгласно одобрените по реда на ЗУТ и съгласувани с ЕНЕРГО-ПРО Мрежи инвестиционни проекти и издаденото на ЕНЕРГО-ПРО Мрежи разрешение за строеж и в договорените срокове. ВЪЗЛОЖИТЕЛЯТ следва да възлага извършване на СМР само на строители, регистрирани в Камарата на строителите за извършване на съответната категория строежи;

(е) Да влага сертифицирани материали и елементи при изпълнение на изместването на съоръженията и изграждането на новите заместващи съоръжения; материалите се доставят със сертификат за качество и сертификата за произход;

(ж) Да въведе в експлоатация новоизградените заместващи съоръжения в съответствие с изискванията на действащото законодателство (включително по отношение на 72-часовите проби), да осигури издаването на разрешение за ползване на тези съоръжения на името на ЕНЕРГО-ПРО Мрежи, като поеме всички разходи в тази връзка, и представи на ЕНЕРГО-ПРО Мрежи разрешението за ползване в срок от 10 (десет) работни дни след издаването му, ведно с цялата налична при него строителна документация по изместването;

(з) Да предаде на ЕНЕРГО-ПРО Мрежи с приемо-предавателен протокол новоизградените заместващи съоръжения за експлоатация в срока за представяне на строителната документация по предходната точка;

(и) Да организира и извърши за своя сметка извозване и изхвърляне на демонтираните съоръжения, определени от ЕНЕРГО-ПРО Мрежи като отпадъчни, в съответствие с изискванията на законодателството, регулиращо управлението на отпадъците, или извозване, разтоварване и предаване на съоръженията до място и на лица, указани от ЕНЕРГО-ПРО Мрежи.

(й) Да осигури нанасяне на новоизградените съоръжения в кадастъра и заличаване на старите съоръжения от кадастъра, включително чрез изработване на специализирани карти и регистри и включването им в кадастъра.

(2) В случай, че някои или някаква част от разходите, необходими за изместването на съоръженията по този договор, са извършени от ЕНЕРГО-ПРО Мрежи, ВЪЗЛОЖИТЕЛЯТ ще възстанови тези разходи на ЕНЕРГО-ПРО Мрежи в срок от 3 (три) дни от получаване на писмено искане за това. Искането следва да съдържа точния размер на подлежащите на възстановяване разходи, както и основанието, за което тези разходи са направени.

(4) ВЪЗЛОЖИТЕЛЯТ не може да започне да демонтира или да прекъсва експлоатацията на съществуващите съоръжения, принадлежащи към

електроразпределителната мрежа на ЕНЕРГО-ПРО Мрежи, преди въвеждане в експлоатация на новоизградените по този договор заместващи енергийни съоръжения и приването им за експлоатация от ЕНЕРГО-ПРО Мрежи.

Чл.8.(1) Със сключването на този договор ЕНЕРГО-ПРО Мрежи поема следните задължения:

(а) Да оказва на ВЪЗЛОЖИТЕЛЯ нужното съдействие, с оглед изпълнението на неговите задължения по този договор (включително, да издаде на ВЪЗЛОЖИТЕЛЯ необходимите пълномощни и да съгласува работните проекти за изграждането на заместващите съоръжения, когато те са изготвени в съответствие с всички нормативни и технически изисквания);

(б) Да придобие осигурените от ВЪЗЛОЖИТЕЛЯ ващи права, необходими за осъществяване на измастването в съответствие с одобрения и влязъл в сила ПУП, включително за прокарването на заместващите съоръжения през имота на ВЪЗЛОЖИТЕЛЯ и/или през имотите на трети лица, водно с прилежащите сарвитути: всички разходи в тази връзка се поемат от ВЪЗЛОЖИТЕЛЯ;

(в) Да осигури свой представител за изаършване на инаеститорски контрол при изпълнение на измастването на съоръженията;

(г) Да съдейства за осигуряване на базпрепятствен достъп за изпълнение на измастването на съоръженията по искане на ВЪЗЛОЖИТЕЛЯ и в уточнен между страните график, съобразен с действащите договори за доставка на електрическа енергия на трети лица;

(д) Да изпрати свой представител за приемането на новоизградените заместващи съоръжения в съответствие с чл. 6, ал. 2 от този договор и да приеме за експлоатация тези съоръжения, в случай, че те са изградени и въведени в експлоатация в съответствие с действащите нормативни и технически изисквания и със строителната документация.

(2) ЕНЕРГО-ПРО Мрежи има право по всяко време, стигв да не възпрепятства работата на ВЪЗЛОЖИТЕЛЯ, да осъществява контрол чрез упълномощени от него лица при измастването на енергийните съоръжения и изпълнението на този договор, като при конствитирано несъответствие на съгласуваните работни проекти ще уведомява ВЪЗЛОЖИТЕЛЯ, включително и за сроковете за отстраняването на несъответствията по изпълнението на този договор. Указанията на ЕНЕРГО-ПРО Мрежи са задължителни за ВЪЗЛОЖИТЕЛЯ, освен ако са в нарушение на строителните правила и нормативи или водят до съществено отклонение от предвиденото в този договор.

(3) При направано искане от страна на ВЪЗЛОЖИТЕЛЯ, ЕНЕРГО-ПРО Мрежи може, изцяло по своя преценка, да даде съгласието си ВЪЗЛОЖИТЕЛЯТ да се разпорежи с демонтираните съоръжения по начин, както намери за добра, но в съответствие с действащото законодателство. В тази случай собствеността върху демонтираните съоръжения преминава върху ВЪЗЛОЖИТЕЛЯ от момента, в който той получи изричното съгласие на ЕНЕРГО-ПРО Мрежи за това.

IV. ГАРАНЦИОННИ УСЛОВИЯ

Чл.9.(1) ВЪЗЛОЖИТЕЛЯТ се задължава да отстранява за своя сметка скритите недостатъци и появилите се впоследствие дефекти в гаранционните срокове по чл. 20, ал. 4 от Наредба № 2/31.07.2003 г. за въвеждане в експлоатация на строежите в Република България и минимални гаранционни срокове за изпълнени строителни и монтажни работи, съоръжения и строителни обекти.

(2) Гаранционните срокове започват да текат от деня на въвеждането на строителния обект (новоизградените заместващи съоръжения) в експлоатация (от издаване на разрешения за ползване за съоръженията).

(3) За проявилите се в гаранционните срокове дефекти ЕНЕРГО-ПРО Мрежи уведомява писмено ВЪЗЛОЖИТЕЛЯ. В срок от 3 (три) дни след уведомяването ВЪЗЛОЖИТЕЛЯТ, съгласувано с ЕНЕРГО-ПРО Мрежи е длъжен да започне работа за отстраняване на дефектите в минималния технологично необходим срок. Във всеки конкретен случай ВЪЗЛОЖИТЕЛЯТ ще заяви писмено пред ЕНЕРГО-ПРО Мрежи в

Чл.14. За неуредените с договора въпроси се прилагат разпоредбите на действащото в Република България законодателство.

Чл.16.(1) Възникналите между страните спорове във връзка с договора ще се уреждат по пътя на преговорите.

(2) При непостигане на съгласие спорът се отнася за решаване пред Арбитражен съд Варна при сдружение ППМ, съобразно неговия правилник.

Чл.16. Изменения и допълнения на настоящия договор могат да бъдат правени по взаимно съгласие между страните, изразено в писмена форма и подписано от тях.

Чл.17. Нищожността на някоя клауза от този договор или на допълнително уговорени условия не води до нищожност на друга клауза или на договора като цяло.

Чл.18. Договорът влиза в сила от датата на подписването му и се прекратява в съответствие с чл. 11 от него.

Този договор се състави и подписа в два еднообразни екземпляра - по един за всяка от страните.

ЗА ЕНЕРГО-ПРО Мрежи АД:

Красимир Иванов
(име, фамилия, подпис)

лен на Управителния съвет
(длъжност)

Светозар Гавазов
(име, фамилия, подпис)

Началник "Управление на договорите"
(длъжност)

Катя Златева
(Изготвил име, фамилия, подпис)

Специалист
"Управление на договорите"
(длъжност)

За ВЪЗЛОЖИТЕЛЯ

Александър Димитров
(име, фамилия, подпис)

какъв срок ще отстрани дефекта, а ЕНЕРГО-ПРО Мрежи ще потвърди дали приема този срок.

(4) В случай, че ВЪЗЛОЖИТЕЛЯТ не отстрани констатираните по реда на ал. 3 дефекти, ЕНЕРГО-ПРО Мрежи има правото да извърши това, като сумите за направените разходи от ЕНЕРГО-ПРО Мрежи за отстраняване на дефектите се възстановяват от ВЪЗЛОЖИТЕЛЯ в 3 (три) дневен срок въз основа на представени му от ЕНЕРГО-ПРО Мрежи копия от счетоводни документи, доказващи направените от ЕНЕРГО-ПРО Мрежи разходи.

V. НЕИЗПЪЛНЕНИЕ. ОТГОВОРНОСТ

Чл.10.(1) При виновно некачествено извършване на СМР по този договор, освен задължението за отстраняване на дефектите и другите възможности, предвидени в чл. 205 от ЗЗД, ВЪЗЛОЖИТЕЛЯ дължи на ЕНЕРГО-ПРО Мрежи обезщетение за причинени вреди, при условията на действащото гражданското и търговско законодателство

(2) Ако недостатъците, констатирани при приемането на СМР или в гаранционните срокове по чл. 9, ал. 1 не бъдат отстранени в договорения срок по чл. 9, ал. 3, ВЪЗЛОЖИТЕЛЯ дължи на ЕНЕРГО-ПРО Мрежи освен обезщетение по предходната алинея и неустойка в удвоения размер на разходите за отстраняване от ЕНЕРГО-ПРО Мрежи на недостатъците съгласно чл. 9, ал. 4.

VI. ПРЕКРАТЯВАНЕ НА ДОГОВОРА

Чл.11.(1) Действието на този договор се прекратява:

(а) с подписването на приемо-предавателния протокол за приемане от ЕНЕРГО-ПРО Мрежи на заместващите съоръжения съгласно чл. 6, ал. 2 от този договор;

(б) по взаимно съгласие между страните, изразено в писмена форма.

(2) В случай, че ВЪЗЛОЖИТЕЛЯТ не извършва СМР по уговорения начин и с нужното качество, ЕНЕРГО-ПРО Мрежи има право да дава задължителни указания в тази връзка и разумен срок, в който да бъдат изпълнени тези указания. След изтичане на този срок ЕНЕРГО-ПРО Мрежи има право да развали договора. За претърпените вреди ЕНЕРГО-ПРО Мрежи има право да претендира обезщетение.

(3) Правилото по горната алинея се прилага и по отношение неизпълнение на задължителните указания дадени от ЕНЕРГО-ПРО Мрежи на ВЪЗЛОЖИТЕЛЯ по чл. 8, ал.2 от настоящия договор.

VI. ОБЩИ УСЛОВИЯ

Чл.12. Кореспонденцията между страните се води в писмена форма на следните адреси:

За ЕНЕРГО-ПРО Мрежи:

гр. Варна, обл. Варна, бул. "Вл. Варненчик" 256; тел: 0700 16161

(точен адрес, телефон за контакти, факс)

Лице за контакт:

За ВЪЗЛОЖИТЕЛЯ:

гр. Велико Търново, общ. Велико Търново, обл. Велико Търново, ул. "Николе Габровски" № 42, вх. В, ет. 1, ап. 3

(точен адрес, телефон за контакти, факс)

Лице за контакт:

Александър Димитров

Чл.13. Всяка от страните по този договор се задължава да не разпространява информация за другата страна, станала ѝ известна при или по повод изпълнението на този договор.

**ДОПЪЛНИТЕЛНО СПОРАЗУМЕНИЕ 1
КЪМ ДОГОВОР ЗА ИЗМЕСТВАНЕ НА СЪЩЕСТВУВАЩИ СЪОРЪЖЕНИЯ**
№ И18-028/22.03.2016 г.

№ А1-И18-028-И17-005 от 14.02 2017 год.

Днес, 17.02 2017 г., в В.Търново между:

ЕНЕРГО-ПРО Мрежи АД
Варна Твурс, кула Е
бул. Владислав Варненчик 269
гр. Варна 9009

ЕИК 104518621

ЕНЕРГО-ПРО Мрежи АД, с адрес на управление: гр. Варна 9009, бул. Владислав Варненчик 269, Варна Твурс, кула Е, вписано в търговския регистър към Агенцията по вписванията с ЕИК 104518621, представлявано заедно от всеки двама от членовете на Управителния съвет, Николай Йорданов Николов, Красимир Тодоров Иванов, Румен Георгиев Лалев, чрез: Красимир Тодоров Иванов – Член на Управителния съвет и пълномощника Мая Тодорова Иванова – Директор на дирекция „Администриране на мрежата“ с пълномощно №2669/10.08.2016 г., наричано за краткост ЕНЕРГО-ПРО Мрежи, от една страна и

Александър Атанасов Димитров, с ЕГН 800101001 и постоянен адрес гр. Велико Търново, общ. Велико Търново, обл. Велико Търново, ул. „Никола Габровски“ № 42, вх. В, ет. 1, ал. 3, наричан за краткост Климент, от друга страна

във връзка с искане с Вх.№4392118/24.01.2017 г., за промяна на условията в Договор за изместване на съществуващи съоръжения № И18-028/22.03.2016 г. се сключи настоящото Допълнително споразумение за следните изменения и допълнения към Договора за изместване на следните съществуващи съоръжения на ЕНЕРГО-ПРО Мрежи: участък от ВЕЛ „Шеремета“, ЕПО за с. Малки чифлик, захранено от П/С 110/10/20 kV „Велико Търново“ с местонахождение: с. Малки чифлик, общ. Велико Търново, обл. Велико Търново, ПИ 081001 и ПИ 081002, се сключи настоящото Допълнително споразумение за следните изменения към Договора:

I. Изменения:

1. Алинея 1 на член 6 от договора за изместване придобива следната редакция:

Чл.6.(1) Възложителят се задължава да осигури завършването на изместването, включително да осигури изграждането и въвеждането в експлоатация новосизградените заместващи съоръжения, в срок до: **31.08.2017 г.**

В останалата си част договора остава непроменен.

Допълнителното споразумение се състави, подписа и подпечата в два еднообразни екземпляра, по един за всяка от страните.

За ЕНЕРГО-ПРО Мрежи:

Красимир Иванов
Член на Управителния съвет

Мая Иванова
Директор на Дирекция
„Администриране на мрежата“

Изготви:

Гертана Христо
Специалист
„Управление на мрежата“

За Климент
Александър Димитров

се поемат от КУПУВАЧА.

Продавачите заявяват, че към настоящия момент са единствени собственици и ползватели на имотите и че лично упражняват фактическата власт върху тях, че същите не са обременени с ипотечи, възбрани и/или други тежести, че не са предмет на съдебни спорове, че не са внесени като апортна вноска в капитала на търговски дружества, че не съществуват никакви други обстоятелства, поради които купувача може да бъде лишен от владението и/или от правото на собственост върху имотите и се задължават незабавно да предоставят на купувача владението върху имотите, предмет на сделката, да му заплатят действително претърпените вреди и пропуснатите ползи в тридневен срок от момента на лишаването му от владение и/или от правото на собственост върху имотите по причина, която са знаели или е следвало да знаят.

Като се уверих от представените ми доказателства, в самоличността, дееспособността и представителната власт на страните и в това, че продавачите са собственици на продаваните недвижими имоти и са изпълнили особено изискванията на закона, съставих настоящия нотариален акт. В изпълнение на задълженията си по чл.25, ал.1 от ЗННД разясних условията на договора на страните, прочетох им го и след одобрението му се подписа от тях и от мен - Нотариуса.

При съставянето на акта се представиха следните документи, удостоверяващи правото на собственост и изпълнението на особено изисквания на закона: 1/ Нотариален акт №118, том XXI вх.рег.№7435 от 11.07.2007г. на РС- Велико Търново; 2/ Нотариален акт №176, том 17 вх.рег.№6351 от 12.06.2007г. на РС- Велико Търново; 3/ Горепосоченото удостоверение за данъчна оценка; 4/ Скици №Ф02448, №Ф02449 / 19.01.2009г. от ОСЗ Велико Търново; 5/ Удостоверение за вещи тежести; 6/ Декларации от продавачите по чл.264 ал.1 от ДОПК и декларации по чл.25 ал.7 от ЗННД; 7/ Декларация от купувача по чл.25 ал.7 от ЗННД; 7/ Квитанции за внесени МД по ЗМДТ, ДТ за вписване и нот. такса.

ПРОДАВАЧИ: 1. *Светла Добрева Ширинова*

КУПУВАЧ: *Александър Ангелов Шимитов*

Удостоверение за данъчна оценка

НОТАРИУС:.....



О Б Щ И Н А - В Е Л И К О Т Ъ Р Н О В О

З А П О В Е Д

№ *15/1205*

гр. Велико Търново, *15.06*..... 2016 г.

Със заявление от Александър Атанасов Димитров, гр. Велико Търново, ул. „Ален мак“ № 11, ет.5, ап.18 / вх.рег. индекс и дата 94 АА-311 от 02.03.2016г./ е представен Проект за Частично изменение на подробен устройствен план – план за регулация и застрояване /ПРЗ/ за ПИ № 061001 и ПИ № 016002, местност „Ръта“ в землището на с. Малки чифлик, общ. Велико Търново с цел образуване на девет нови поземлени имота от съществуващите два и създаване на нова градоустройствена основа за тях, за провеждане процедури по обявяване и одобряване на проекта съгласно изискванията на ЗУТ.

Проектирането е допуснато въз основа на одобрено техническо задание от Главния архитект на Община Велико Търново, писмено становище от Гл.архитект и Заповед № РД 22-174 от 15.01.2016 г. на Кмета на община Велико Търново.

Допуснатото проектиране отговаря на условията на чл.134, ал.2, ЗУТ и във връзка с чл.134, ал.1, т.1 ЗУТ– налице е инициатива от собственика на имотите за изменение на действащия ПУП / план за регулация и застрояване/ с цел разделяне на двата имота на девет нови УПИ в съответствие с инвестиционните му намерения; определяне на устройствените показатели и начина на застрояване в имотите

Проектите са съгласувани с РИОСВ Велико Търново /Писмо изх. №4961/11.12.2015г./

Същите са обявени на заинтересованите лица и в законния срок не са постъпили възражения.

Проектоплановете са разгледани и приети с решение № 53 от Протокол №4/01.06.2016 г. на Експертния съвет по устройство на територията при Община Велико Търново.

Поради което и на основание чл.44, ал.1, т.13 и ал.2 ЗМСМА, чл.129, ал.2 ЗУТ, чл.134, ал.2, ЗУТ и във връзка с чл.134, ал.1, т.1 ЗУТ, решение № 53 от Протокол № 4/01.06.2016г. на Експертния съвет по устройство на територията при Община Велико Търново,

О Д О Б Р Я В А М :

1. Проект за ЧИ на ПУП – план за регулация за ПИ № 061001 и ПИ № 016002, местност „Ръта“ в землището на с. Малки чифлик, община Велико Търново

- обособяват се девет нови УПИ: УПИ I „за жилищни нужди“, УПИ II „за жилищни нужди“, УПИ III „за жилищни нужди“, УПИ IV „за жилищни нужди“, УПИ V „за жилищни нужди“, УПИ VI „за жилищни нужди“, УПИ VII „за трафопост“, УПИ VIII „за жилищни нужди“, УПИ IX „за жилищни нужди“,

съгласно отразените с червен цвят линии, зачерквания, щриховки надписи и цифри върху проекта

- Обособяват се две нови улици- тупик за достъп до УПИ III, УПИ IV, УПИ V и УПИ IX

2. Проект за ЧИ на ПУП - план за застрояване за новообособените УПИ: УПИ I „за жилищни нужди“, УПИ II „за жилищни нужди“, УПИ III „за жилищни нужди“, УПИ IV „за жилищни нужди“, УПИ V „за жилищни нужди“, УПИ VI „за жилищни нужди“, УПИ VIII „за жилищни нужди“, УПИ IX „за жилищни нужди“ – предвижда се застрояването на имотите със жилищни сгради при следните градоустройствени показатели: Височина /H/ до 10 м., плътност на застрояване max.60%, интензивност на застрояване /Кинт/-до 1,2, озеленена площ – min.40%, начин на застрояване – свободно, линии на застрояване - ограничителни; УПИ VII „за трафопост“- предвижда се застрояване с трафопост за обслужване на новообособените УПИ

Новопредвидените улици – тупик са за сметка на собствениците на обслужващите имоти, съгласно чл. 81, ал.4 от ЗУТ

Заповедта да се съобщи на заинтересованите лица, които имат право да я обжалват, съгласно чл.215/ал.1 и ал.4 ЗУТ, в 14-дневен срок от съобщаването ѝ, чрез Община Велико Търново пред Административния съд – Велико Търново.


инж. ДАНИЕЛ ПАНОВ
Кмет на Община Велико Търново



Съгласували:
арх. Николай Малаков
Главен архитект на Община В.Търново

Олга Петърчева
Началник отдел „ПО“

Изготвил:
Валентина Кърджилова, гл. специалист в Дирекция „СУТ“



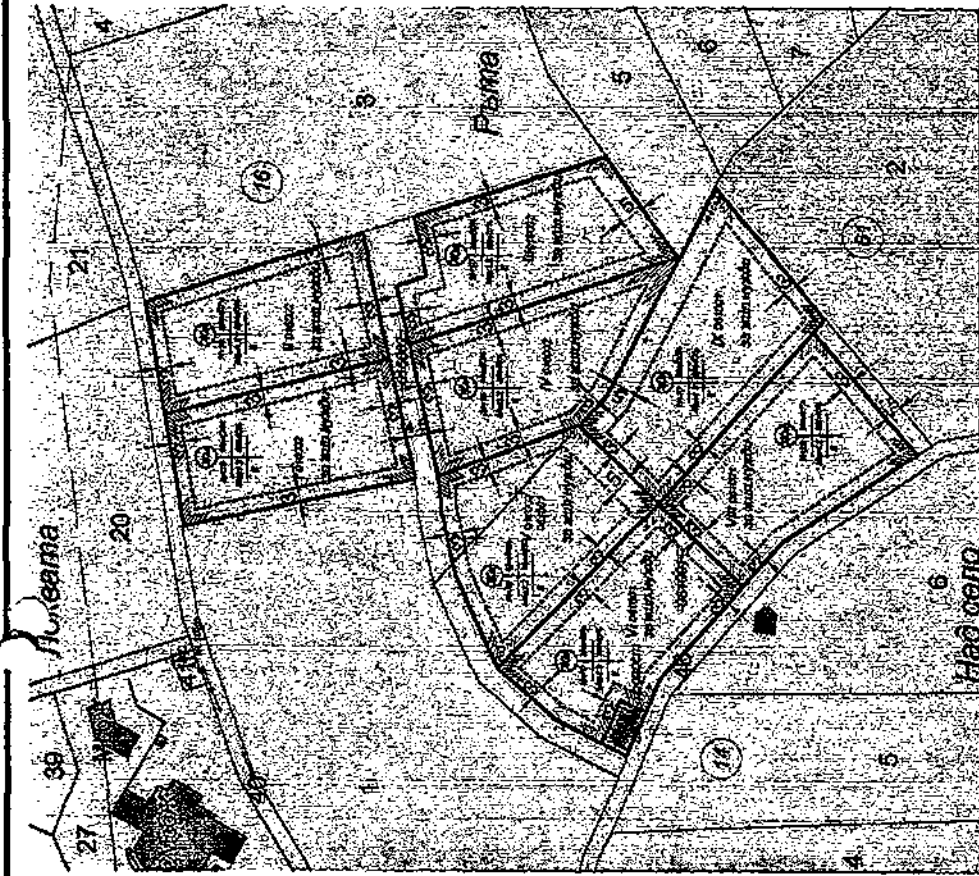
Опорен план

М 1:1000

ЛЕГЕНДА:

- Селищна зона
- Използвана земя
- Земледелна земя
- Употребна жилищна зона
- Път
- За железница
- Сепаративна линия на застрояване
- Употребна линия за електроенергия и водоснабдяване

Масштаб: 1:1000
 Контурна линия на застрояване
 Контурна линия на застрояване
 Контурна линия на застрояване
 Контурна линия на застрояване




Проект

М 1:1000

ПРОЕКТ:

Частично изменение на подробен
 утробителен план - план за застрояване
 с обхват поземлени имоти 081000
 землище на с. Метни Чифлик,
 Община В. Търново
 ОБЩИНА В. ТЪРНОВО
 ГРАДОНАЧЕЛСТВО
 К. М. Е. Т.
 гр. В. Търново 2016г.



Проектант: *Е. С.*
 арх. Ели Стефанова Бонкова
 Възникнал: *А. С.*
 Александър Алеников Димитров

ОДОБРЕНО СЪС ЗАПОВЕД
 РДМЗ - 1284/15.08.2016г.

ПРОЕКТ ЗА ЧАСТИЧЕН ПУП -
 ПЛАН ЗА РЕГУЛАЦИЯ
 ЗА ПИ 016002 и ПИ 061001
 з-ще с. Малки Чифлик, общ. Велико Търново
 М 1:1000

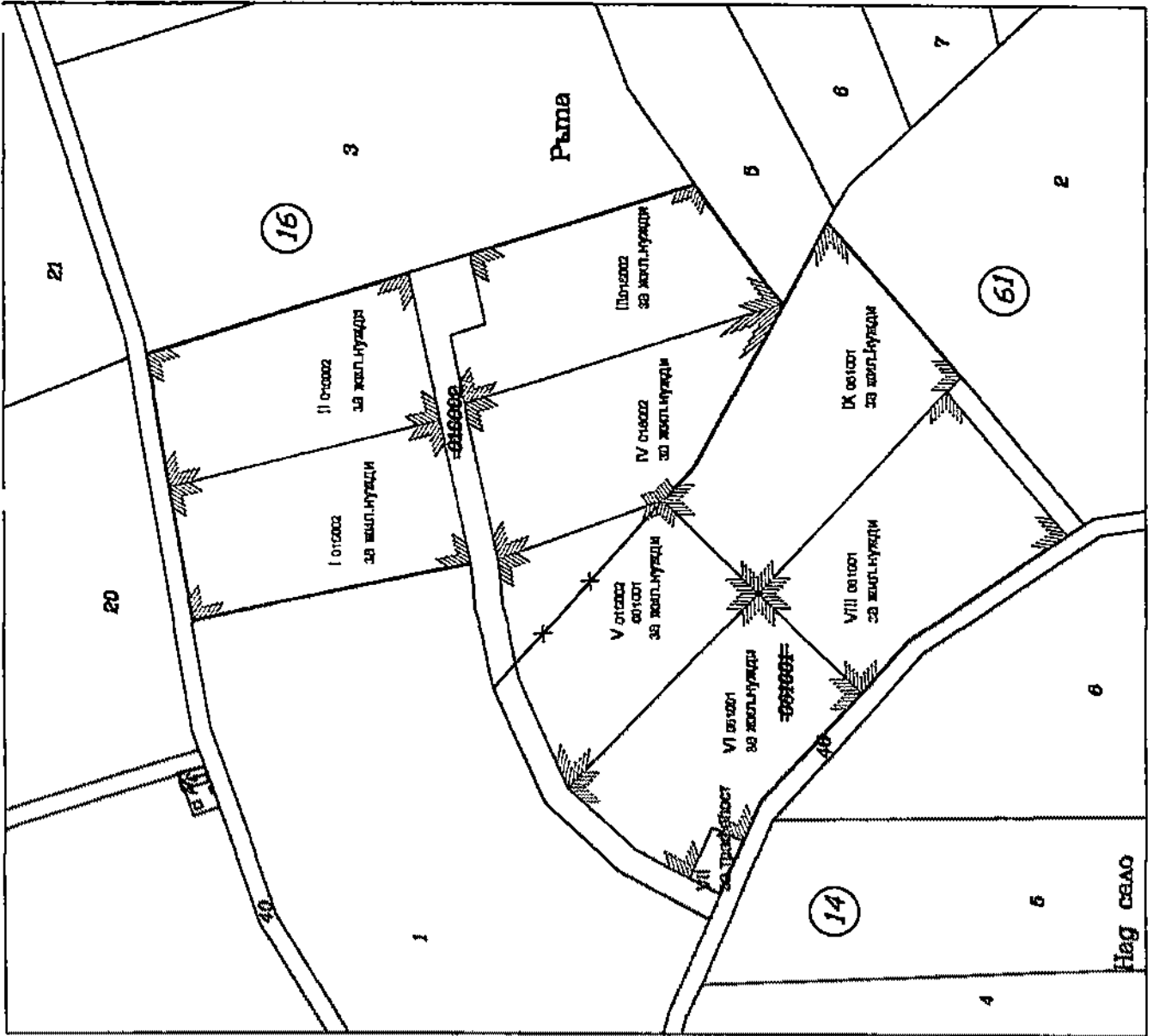
ОБЩИНА ГР. В. ТЪРНОВА
ОДОБРЯВАМ
 КМЕТЪТ

Гр. В. Търново 2016г.

ОДОБРЕНО С БС ЗАПОВЕЛ
 РД ДР - 1203/15.06.2016г.



	МАЙКА НА ИКОНОМИКА И РЕКОНСТРУКЦИОННО ПРОЕКТИРАНЕ
	ПЪЛНА ПРОЕКТИВНА ПРАКТИЧЕСКОСТ
Проектант: ПТИ Член на управителния съвет: Д-р. Димитър Димитров	Регистров номер № 17066 ИЛИЯ БИЛЕНА ДОКЪМЕНТАЦИЯ Проектант
ВЪВЕДЕНИЕ И ДОПОЛНИТЕЛНИ СЪВЕТИ	



С К И Ц А

№ КОЗ791/28.09.2016 г.
№ 1.500

на млот с номер 016024 в землието на с.НААКИ ЧИФАНК с ЕКАТТЕ 48532, общ.ВЕЛИКО ТЪРНОВО.

Млотът е собственост на:

1. АЛЕКСАНДЪР АТАНАСОВ ДИМИТРОВ, ЕГН 6705081423, гр.ВЕЛИКО ТЪРНОВО, "НИКОЛА ГАБРОВСКИ" В42 В
 Документ: Нотариален акт за продажба № 88 от 20.01.2009 г., том 1, рег. 804, дело 99, вписване в Служба по обновяването РС В.ТЪРНОВО, Вх.рег.№ 522, от 20.01.2009 г., Акт № 198, том 1, дела 107 от 2008 г.
 Документ: Молба по чл.28 от Наредба 49 № 588 от 04.08.2018 г.
 Документ: Молба по чл.28 от Наредба 49 № 588 от 04.08.2018 г.

Площ на млото: 0.111 дка. Начин на трайна ползване: Вкл. територия

Вид собственост: Частна

Млотът се намира в местността "

" при граници и съседни

№ 016021, Вкл. територия

на АЛЕКСАНДЪР АТАНАСОВ ДИМИТРОВ

№ 016022, Вкл. територия

на АЛЕКСАНДЪР АТАНАСОВ ДИМИТРОВ

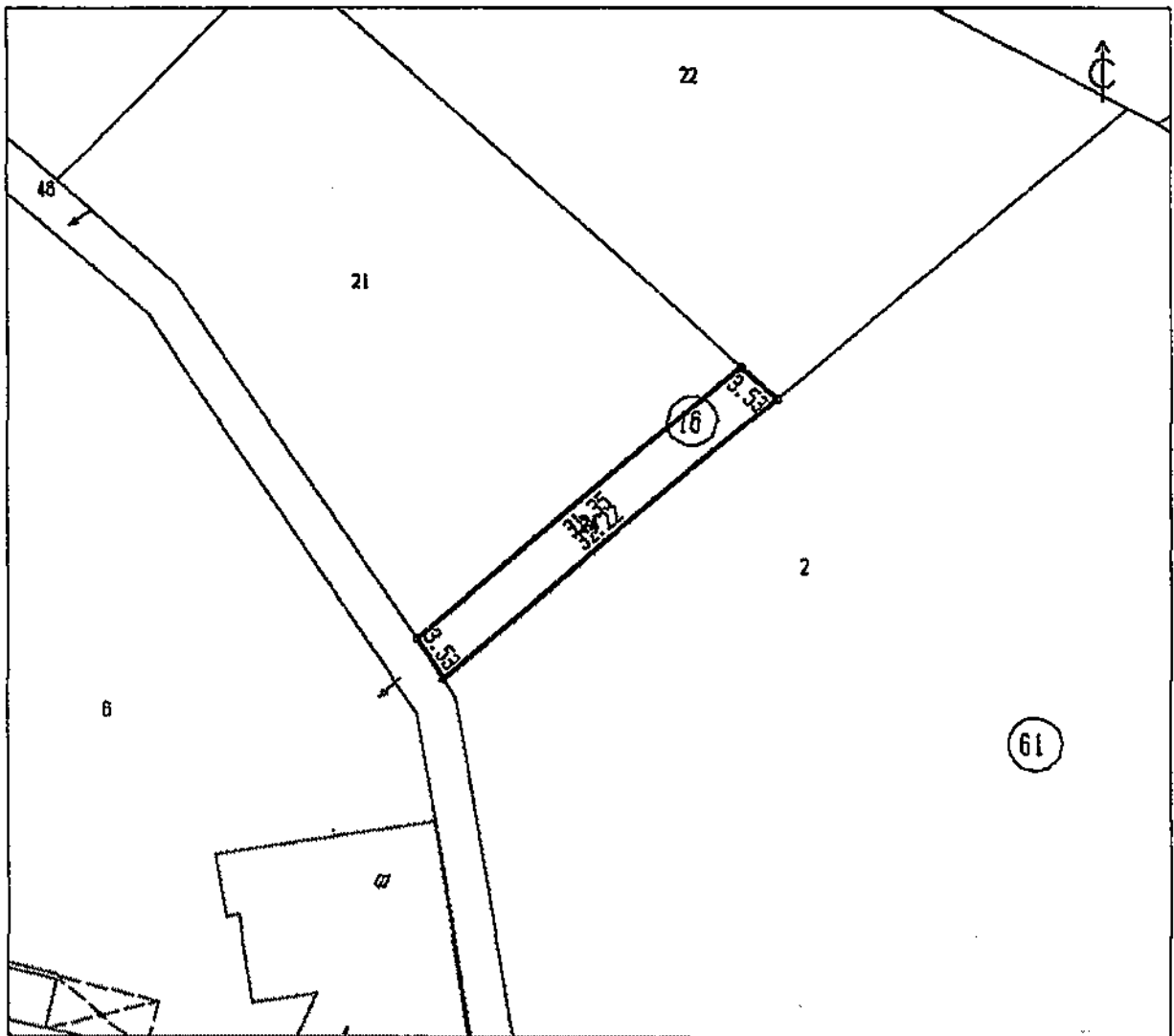
№ 081002, Изоставена млява

на ДЪРЖАВЕН ПОЗЕМАЕН ФОНД

№ 000048, Полевски път

на ОБЩИНА ВЕЛИКО ТЪРНОВО

Млотът е образуван от млот № 016011.



Скицата съдържа 1 стр. и има срок на валидност 6 месеца.

Изработил:

/ ВОРДАНКА ИВАНОВА АТАНАСОВА

/ стерилен експерт

Дата: 30.09.2016 г. Заверил:

/ СНЕЖАНА АЛЕКСАНДРОВА

Печат

/ НАЧАЛНИК на Общинска служба по земеделие

С К И Ц А

стр. 1 от 1

№ КО2790/29.09.2016 г.

М 1:1000

на мют с номер 016023 в землията на с. МААКИ ЧИФАНК с ЕКАТТЕ 46332, общ. БЕАИКО ТЪРНОВО.

Мютът е собственост на:

1. АЛЕКСАНДЪР АТАНАСОВ ДИЖИТРОВ, ЕГН 8703081473, гр. БЕАИКО ТЪРНОВО, "НИКОЛА ГАБРОВСКИ" №12 В
 Документ: Нотариален акт за продажба № 88 от 20.01.2009 г., том 1, рег. 804, длоо 99, вписане в Служба по
 недвижимиот РС В. ТЪРНОВО, В. рег. № 522, от 20.01.2009 г., Акт № 198, том 1, длоо 107 от 2009 г.
 Документ: Момба по чл. 28 от Наредба 48 № 388 от 04.08.2016 г.
 Документ: Момба по чл. 28 от Наредба 48 № 388 от 04.09.2016 г.

Плод на мютот: 0.828 дка. Начин на трайна ползване: Янд. территория

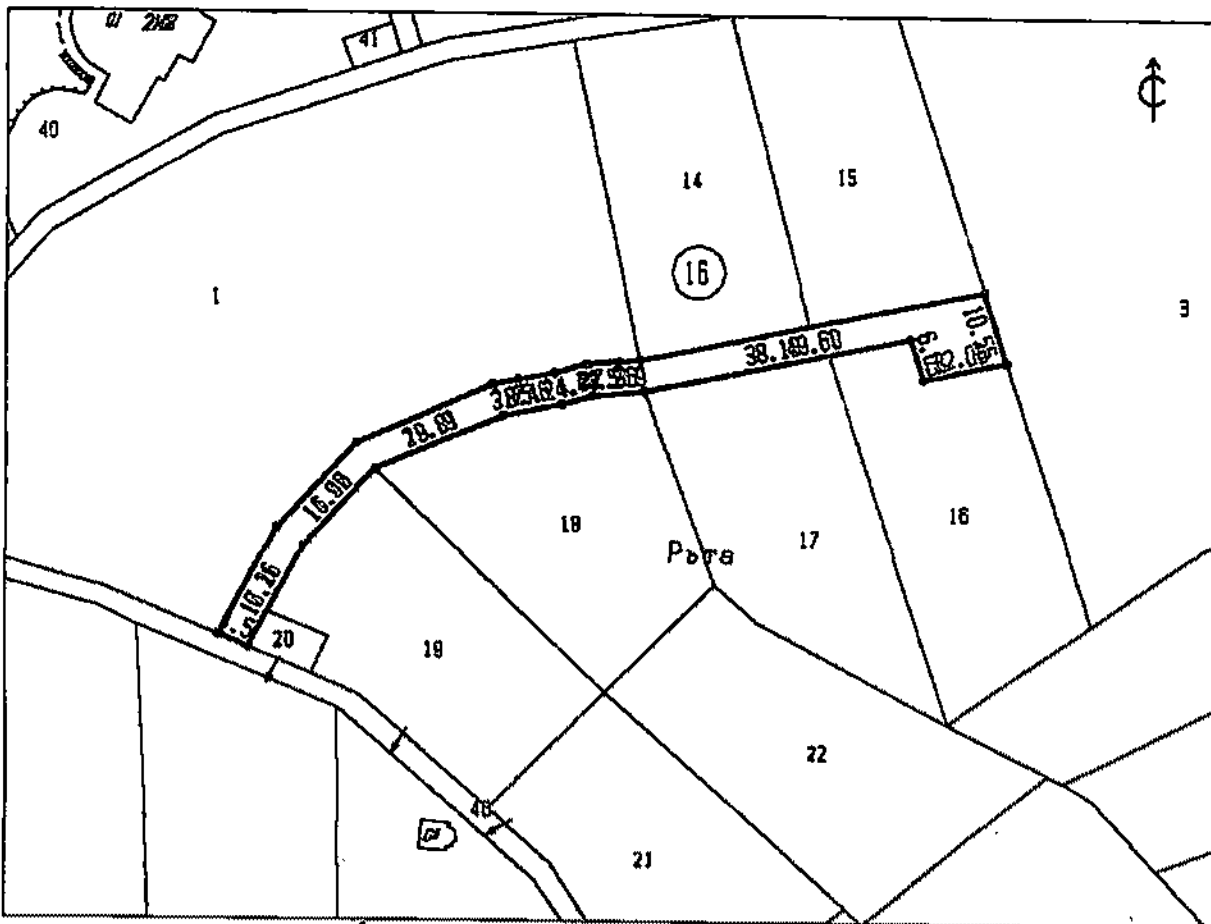
Вид собственост: Частна

Мютът се мерира в местността "

" при граници и съседи:

№ 016019, Вид. территория	на	АЛЕКСАНДЪР АТАНАСОВ ДИЖИТРОВ
№ 016003, Мива	насл. на	ВЕРКА ТОДОРИНОВА ПОЛКЕНСКА
№ 016018, Вид. территория	на	АЛЕКСАНДЪР АТАНАСОВ ДИЖИТРОВ
№ 016017, Вид. территория	на	АЛЕКСАНДЪР АТАНАСОВ ДИЖИТРОВ
№ 016018, Вид. территория	на	АЛЕКСАНДЪР АТАНАСОВ ДИЖИТРОВ
№ 016019, Вид. территория	на	АЛЕКСАНДЪР АТАНАСОВ ДИЖИТРОВ
№ 016020, Вид. территория	на	АЛЕКСАНДЪР АТАНАСОВ ДИЖИТРОВ
№ 000046, Поежни път	на	ОБЩИНА БЕАИКО ТЪРНОВО
№ 016001, Мива	на	ДИЖИТЪР ХРИСТОВ КААЧЕВ
№ 016014, Вид. территория	на	АЛЕКСАНДЪР АТАНАСОВ ДИЖИТРОВ

Мютът е образуван от мют № 016011.



Скицата съдържа 1 стр. и има срок на валидност 6 месеца.

Изработил: *[Signature]* / ИОРДАНКА ИВАНОВА АТАНАСОВА
 Дата: 30.09.2016 г. / СТЕФАН ВЕКЛИТ
 Завършил: *[Signature]* / СНЕЖАНА АЛЕКСАНДРОВА
 Печат: *[Signature]* / НАЧАЛНИК на Общинска служба по земеделие

С К И Ц А

№ К02762/29.09.2016 г.
М 1.500

на млот с номер 016015 в землицето на с.МААКИ ЧИВАНК с ЕКАТТЕ 46532. общ.ВЕАИКО ТЪРНОВО.

Млотът в собственост на:

1. АЛЕКСАНДЪР АТАНАСОВ ДИМИТРОВ, ЕГН 6705091473, гр.ВЕАИКО ТЪРНОВО, "НИКОЛА ГАБРОВСКИ" №42 В
Документ: Материален акт за продажба № 68 от 20.01.2009 г., том 1, рег. 804, дело 93, вписане в Служба по оппозачието РС В.ТЪРНОВО, Вж.рег.№ 522, от 20.01.2009 г., Акт № 198, том 1, дело 107 от 2009 г.
Документ: Молба по чл.26 от Наредба 48 № 588 от 04.03.2016 г.
Документ: Молба по чл.26 от Наредба 49 № 588 от 04.08.2016 г.

Площ на млота: 1.075 дка. Начин на трояко ползване: Вил. територия

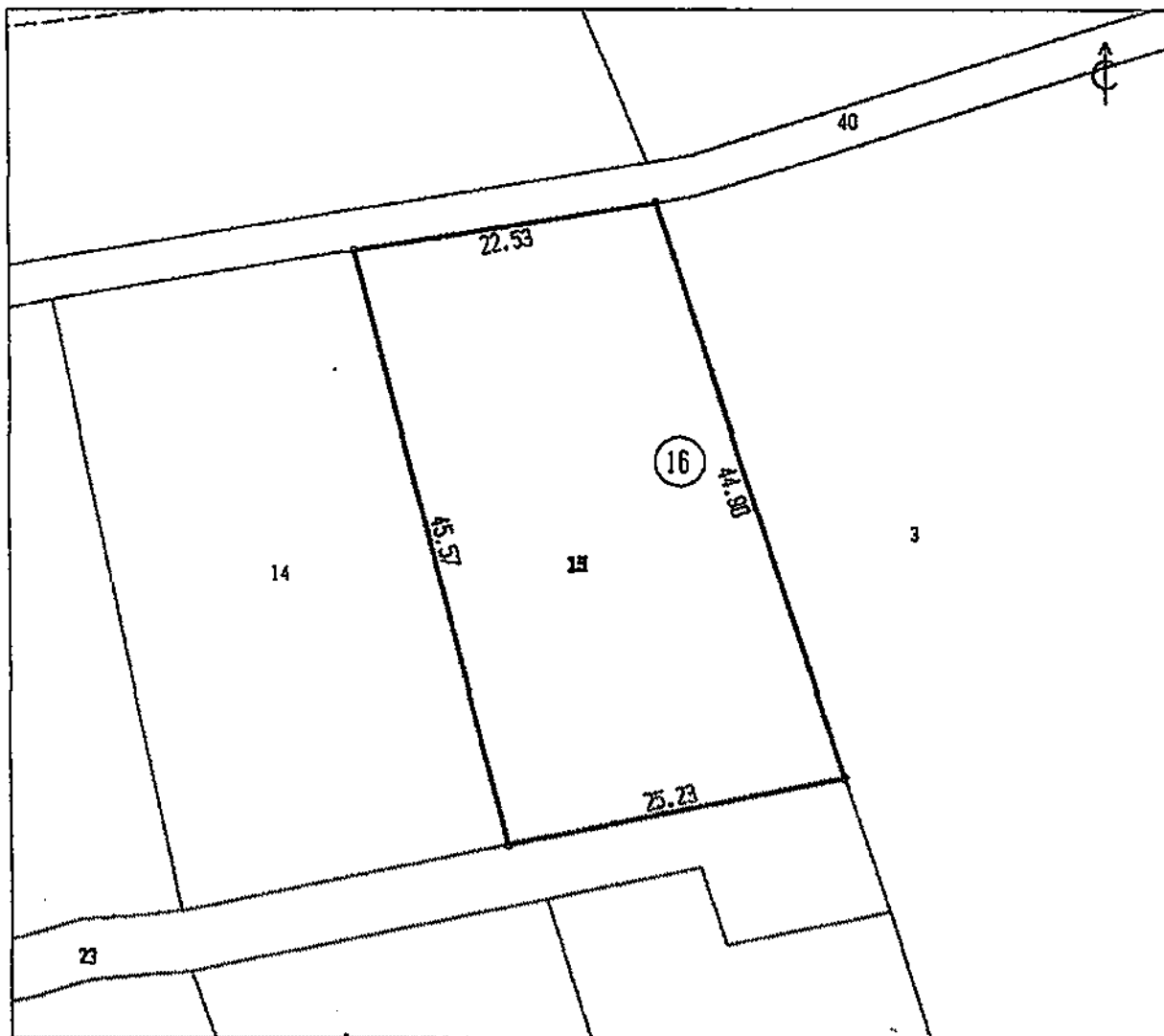
Вид собственост: Частна

Млотът се намира в местността "

" при граници и съседи:

- | | | |
|--------------------------|---------|------------------------------|
| № 016014, Вил. територия | на | АЛЕКСАНДЪР АТАНАСОВ ДИМИТРОВ |
| № 000040, Подски път | на | ОБЩИНА ВЕАИКО ТЪРНОВО |
| № 016003, Нива | наслед. | на ВЕРКА ТОДОРИНОВА ПОПИНСКА |
| № 016023, Вил. територия | на | АЛЕКСАНДЪР АТАНАСОВ ДИМИТРОВ |

Млотът е образуван от млот № 016011.



Скицата съдържа 1 стр. и има срок на валичност 6 месеца.

Изработил: / ИОРДАНКА ИВАНОВА АТАНАСОВА
Дата: 30.09.2016 г. / стерж експерт
Заверил: / СНЕЖАНА АЛЕКСАНДРОВА
Печат: / НАЧАЛНИК на Общинска служба по земеделие

С К И Ц А

стр. 1 от 1

№ КО2783/28.08.2016 г.
М 1:500

на млот с номер 016016 в землието на о.НААКИ ЧИОАИК с ЕКАТТЕ 46532, общ.ВЕАИКО ТЪРНОВО.

Млотът е собственост на:

1. АЛЕКСАНДЪР АТАНАСОВ ДИМИТРОВ, ЕГН 6705081423, гр.ВЕАИКО ТЪРНОВО, "НИКОЛА ГАБРОВСКИ" №42 В

Документ: Нотариален акт за продажба № 69 от 20.01.2009 г., том 1, рег. 804, дело 99, вписване в Служба по вписванията РС В.ТЪРНОВО, Вх.рег.№ 522, от 20.01.2009 г., Акт № 199, том 1, дело 107 от 2009 г.

Документ: Молба по чл.76 от Наредба 49 № 588 от 04.08.2016 г.

Документ: Молба по чл.28 от Наредба 49 № 588 от 04.08.2016 г.

Площ на млото: 1,106 дка. Начин на трайно ползване: Кил. територия

Вид собственост: Частна

Млотът се намира в местността "

" при граници и съседни

№ 016017, Кил. територия

на АЛЕКСАНДЪР АТАНАСОВ ДИМИТРОВ

№ 016005, Нива

насл. на ДИМО СТ КАРАКОАЕВ НЕДЕЯ ВАС КАРАК

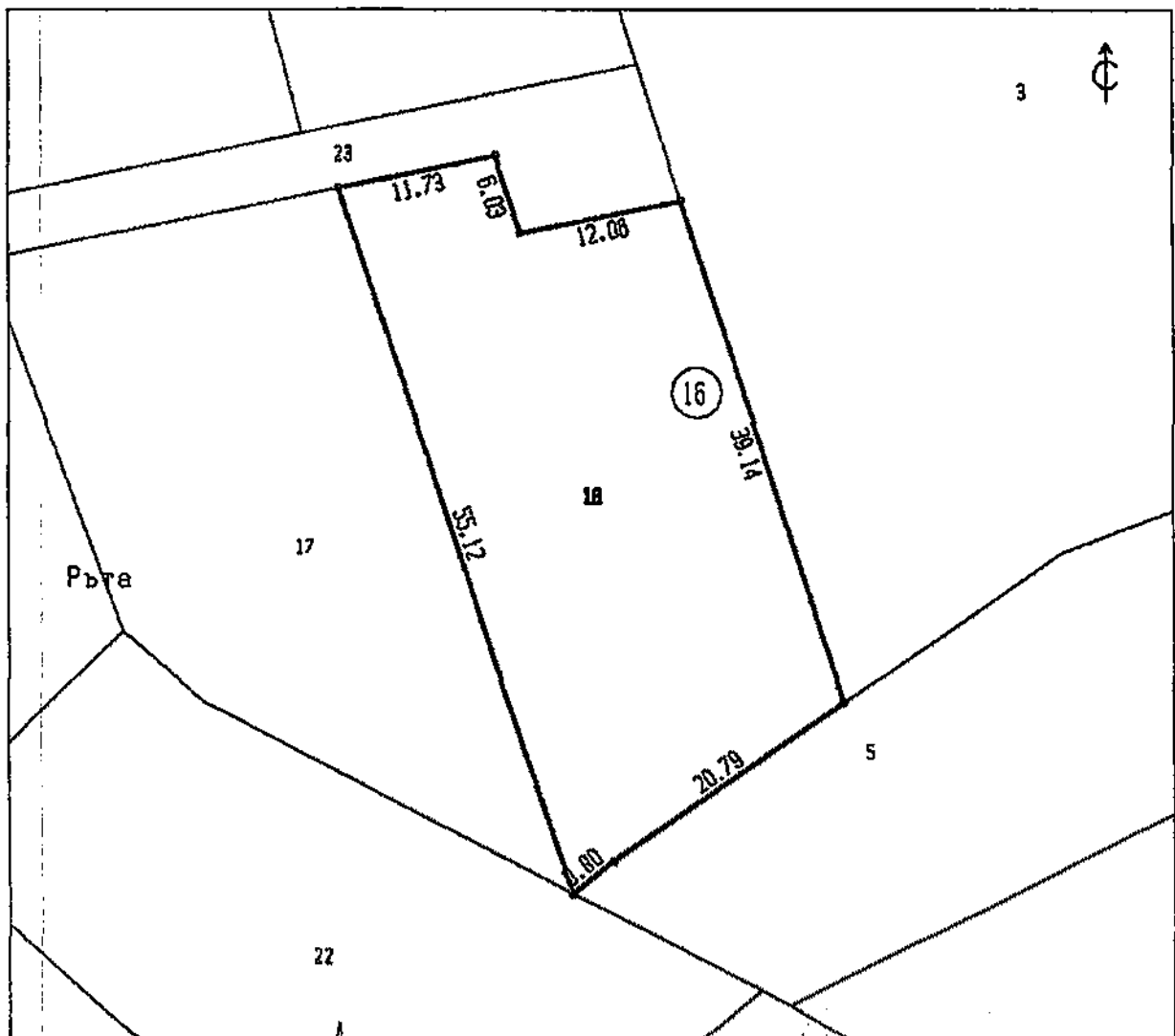
№ 016003, Нива

насл. на ВЕРКА ТОДОРИКОВА ПОПАНСКА

№ 016023, Кил. територия

на АЛЕКСАНДЪР АТАНАСОВ ДИМИТРОВ

Млотът е образуван от млот № 016011.



Скицата съдържа 1 стр. и има срок на валидност 6 месеца.

Коректор: /
Дата: 30.09.2016 г. Заверил: /

Печат

/ ЙОРДАНКА ИВАНОВА АТАНАСОВА

/ старши експерт

/ СНЕЖАНА АЛЕКСАНДРОВА

/ НАЧАЛНИК на Общинска служба по земеделие

С К И Ц А

№ КО2784/28.08.2016 г.
М 1:500

на мнот с номер 016017 в землището на с.НААКИ ЧИФАНК с ЕКАТТЕ 46532, общ.ВЕЛИКО ТЪРНОВО.

Мнотът е собственост на:

1. АЛЕКСАНДЪР АТАНАСОВ ДИМИТРОВ, ЕГН 6703091423, гр.ВЕЛИКО ТЪРНОВО, "НИКОЛА ГАБРОВСКИ" №42 В

Документ: Нотариален акт за продажба № 68 от 20.01.2009 г., том I, рег. 804, дело 39, вписване в Служба по вписванията РС В.ТЪРНОВО, Вх.рег.№ 522, от 20.01.2009 г., Акт № 138, том I, дело 107 от 2009 г.

Документ: Молба по чл.28 от Наредба 48 № 588 от 04.08.2016 г.

Документ: Молба по чл.28 от Наредба 48 № 588 от 04.08.2016 г.

Площ на мнота: 1.108 дка. Начин на трайно ползване: Вил. територия

Вид собственост: Частна

Мнотът се намира в местността *

* при граници и съседи:

№ 016016, Вил. територия

на АЛЕКСАНДЪР АТАНАСОВ ДИМИТРОВ

№ 016022, Вил. територия

на АЛЕКСАНДЪР АТАНАСОВ ДИМИТРОВ

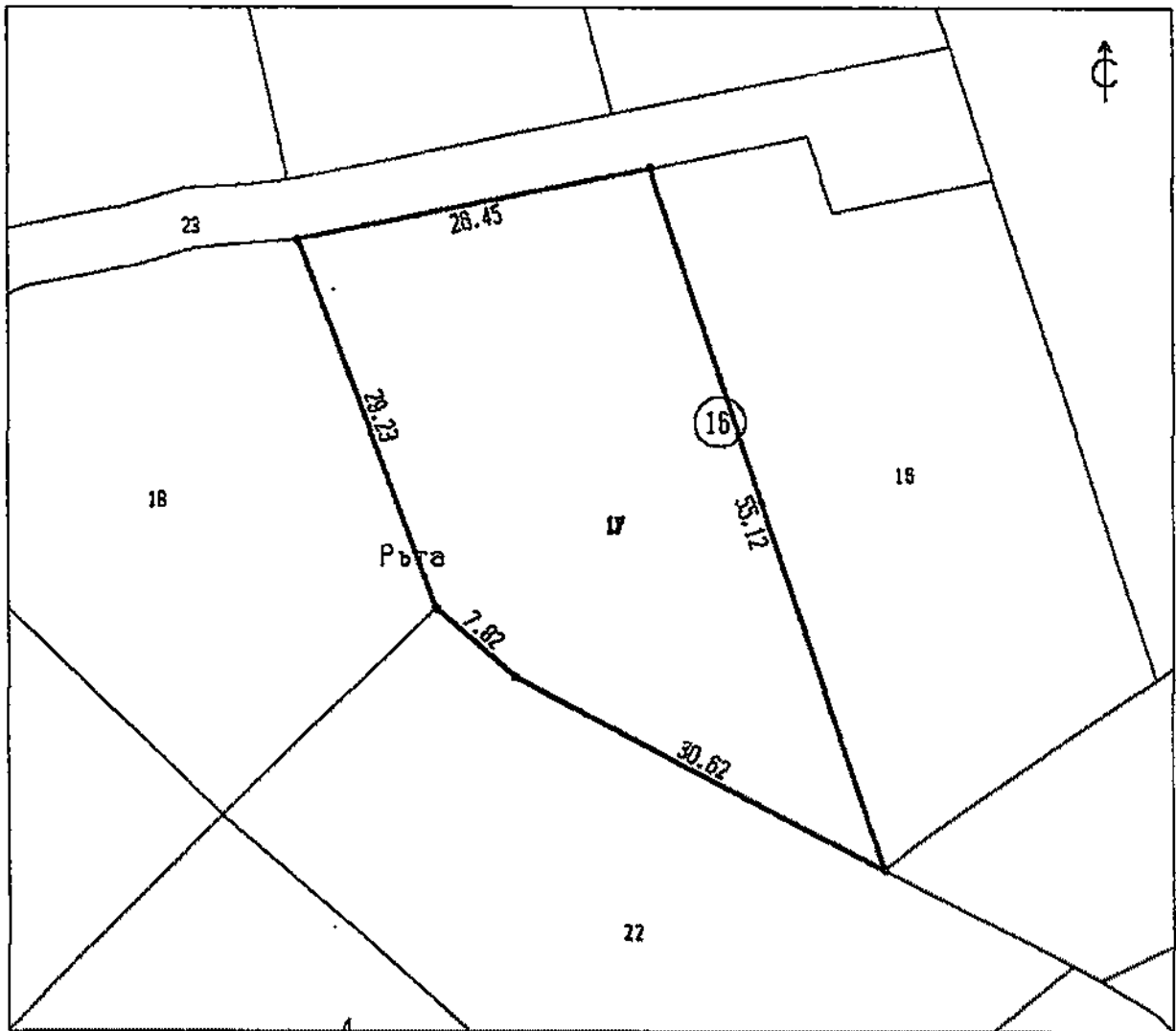
№ 016018, Вил. територия

на АЛЕКСАНДЪР АТАНАСОВ ДИМИТРОВ

№ 016023, Вил. територия

на АЛЕКСАНДЪР АТАНАСОВ ДИМИТРОВ

Мнотът е образуван от мнот № 016011.



Скицата съдържа 1 стр. и има срок на валидност 8 месеца.

Изработил: *[Signature]*
Дата: 30.09.2016 г. Заверил: *[Signature]*
Печат

/ ИОРДАНКА ИВАНОВА АТАНАСОВА
/ старши експерт
/ СНЕЖАНА АЛЕКСАНДРОВА
/ НАЧАЛНИК на Общинска служба по земеделие

С К И Ц А

№ КО2785/28.09.2018 г.
М 1:500

на имот с номер 018018 в землието на с.НААКИ ЧИОАК с ЕКАТТЕ 46532, общ.ВЕАИКО ТЪРНОВО.

Имотът в собственост на:

1. АЛЕКСАНДЪР АТАНАСОВ ДИМИТРОВ, ЕГН 6705081423, гр.ВЕАИКО ТЪРНОВО, "НИКОЛА ГАБРОВСКИ" №42 В

Документ: Материален акт за продажба № 68 от 20.01.2009 г., том 1, рег. 804, дело 99, вписване в Служба по вписванията РС В.ТЪРНОВО, Вж.рег.№ 322, от 20.01.2009 г., Акт № 138, том 1, дело 107 от 2009 г.

Документ: Молба по чл.26 от Наредба 49 № 388 от 04.08.2018 г.

Документ: Молба по чл.26 от Наредба 49 № 588 от 04.08.2018 г.

Площ на имота: 1.128 дка. Начин на трайно ползване: Явл. територия

Вид собственост: Частна

Имотът се намира в близостта "

" при градини и съседи:

№ 018019, Явл. територия

на АЛЕКСАНДЪР АТАНАСОВ ДИМИТРОВ

№ 018022, Явл. територия

на АЛЕКСАНДЪР АТАНАСОВ ДИМИТРОВ

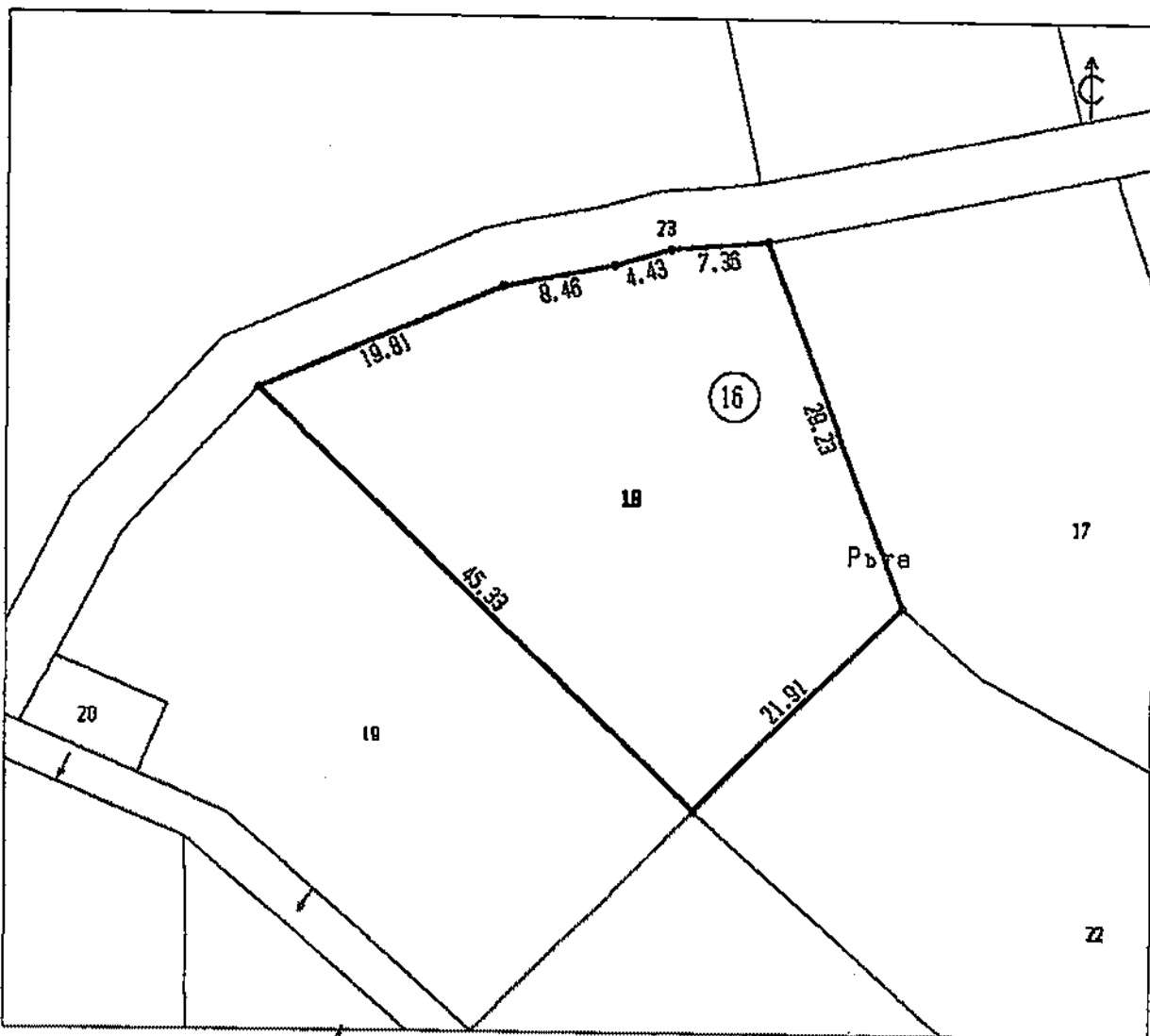
№ 018017, Явл. територия

на АЛЕКСАНДЪР АТАНАСОВ ДИМИТРОВ

№ 018023, Явл. територия

на АЛЕКСАНДЪР АТАНАСОВ ДИМИТРОВ

Имотът е образуван от имот № 018011.



Скицата съдържа 1 стр. и има средно мащабност 8 пъти.

30.09.2018
Дата

Изработил: [Signature]
г. Заверил: [Signature]
Печат

/ ВОРДАНКА ИВАНОВА АТАНАСОВА
/ старши експерт
/ СНЕЖАНА АЛЕКСАНДРОВА
/ НАЧАЛНИК на Общинска служба по земеделие

[Signature]

С К И Ц А

стр. 1 от 1

№ К02785/29.09.2016 г.
М 1:500

на илот с номер 016018 в землищата на с.НААКИ ЧИОАК с ЕКАТТЕ 46532, обш.ВЕАИКО ТЪРНОВО.

Илотът е собственост на:

1. АЛЕКСАНДЪР АТАНАСОВ ДИМИТРОВ, ЕГН 6705081473, гр.ВЕАИКО ТЪРНОВО, "НИКОЛА ГАБРОВСКИ" №42 В

Документ: Нотариален акт за продажба № 68 от 20.01.2008 г., том I, рег. 804, дело 93, вписане в Служба по вписванията РС В.ТЪРНОВО, Вх.рег.№ 522, от 20.01.2008 г., Акт № 198, том I, дело 107 от 2008 г.

Документ: Калба по чл.28 от Наредба 49 № 588 от 04.08.2016 г.

Документ: Калба по чл.28 от Наредба 49 № 588 от 04.08.2016 г.

Площ на илота: 1.074 кв.м. Начин на трайно ползване: Емл. територия

Вид собственост: Частна

Илотът се намира в местността "

" при граници и съседи:

№ 000048, Полски път

на ОБЩИНА ВЕАИКО ТЪРНОВО

№ 016020, Емл. територия

на АЛЕКСАНДЪР АТАНАСОВ ДИМИТРОВ

№ 016023, Емл. територия

на АЛЕКСАНДЪР АТАНАСОВ ДИМИТРОВ

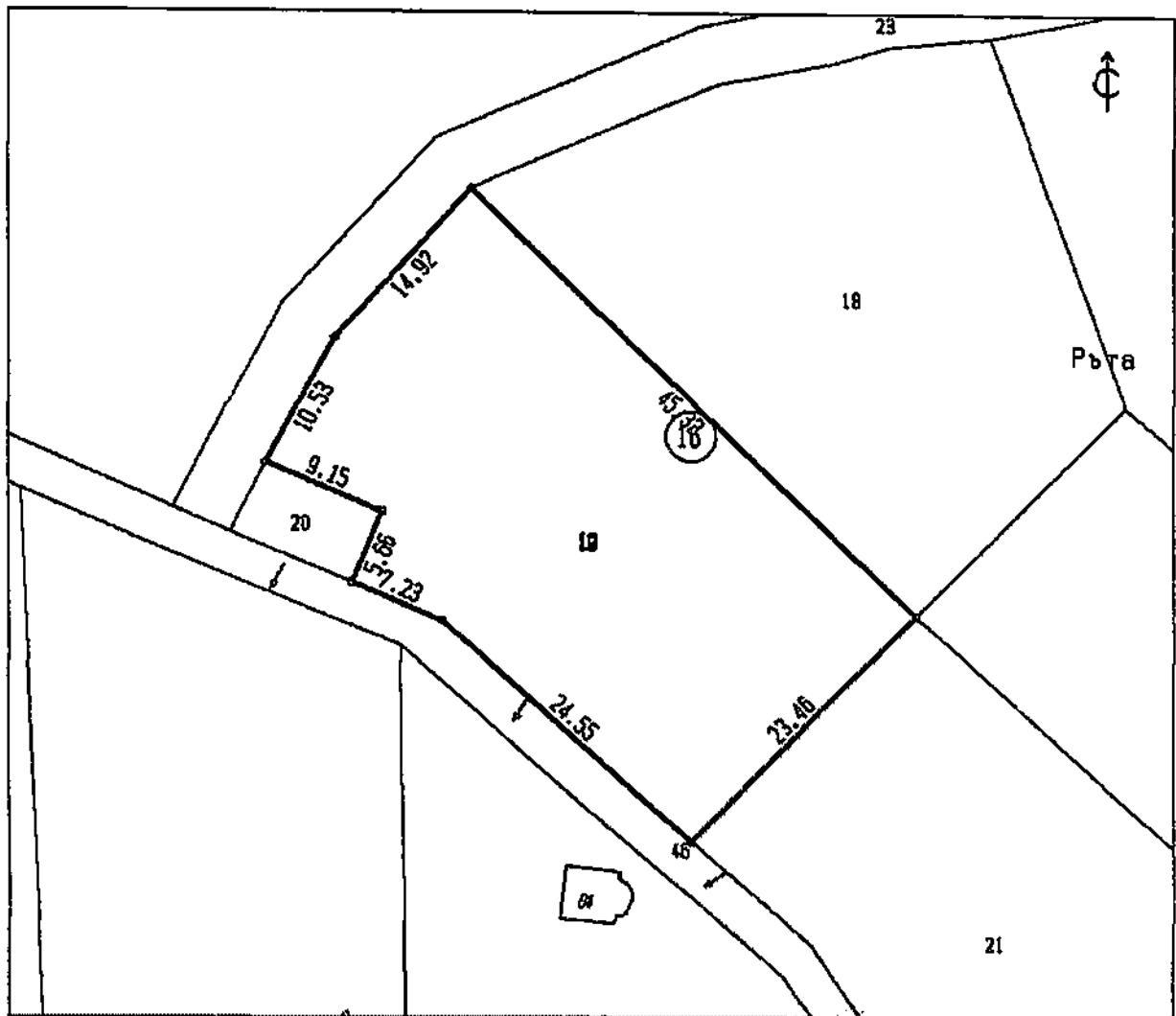
№ 016018, Емл. територия

на АЛЕКСАНДЪР АТАНАСОВ ДИМИТРОВ

№ 016021, Емл. територия

на АЛЕКСАНДЪР АТАНАСОВ ДИМИТРОВ

Илотът е образуван от илот № 016011.



Скицата съдържа 1 стр. и илю стр. на валидност в месеци.

Изработил:

/ ИОРДАНКА ИВАНОВА АТАНАСОВА

/ старши експерт

/ СНЕЖАНА АЛЕКСАНДРОВА

/ НАЧАЛНИК на Общински служба по земеделие

Дата 09. 09. 2016

г. Заверил:

Печат

С К И Ц А

№ КОЗ787/28.08.2018 г.
М 1:500

на млот с номер 016020 в землището на с.НААКИ ЧИОАНК с ЕКАТТЕ 48532, общ.ВЕАИКО ТЪРНОВО.

Млотът е собственост на:

1. АЛЕКСАНДЪР АТАНАСОВ ДИМИТРОВ, ЕГН 6703081423, гр.ВЕАИКО ТЪРНОВО, "НИКОЛА ГАБРОВСКИ" №12 В
Документ: Нотариален акт за продажба № 88 от 20.01.2009 г., том 1, рег. 804, дело 99, вписане в Служба по вписванията РС В.ТЪРНОВО, Вх.рег.№ 522, от 20.01.2009 г., Акт № 198, том 1, дело 107 от 2009 г.
Документ: Молба по чл.26 от Наредба 49 № 588 от 04.08.2018 г.
Документ: Молба по чл.28 от Наредба 49 № 588 от 04.08.2018 г.

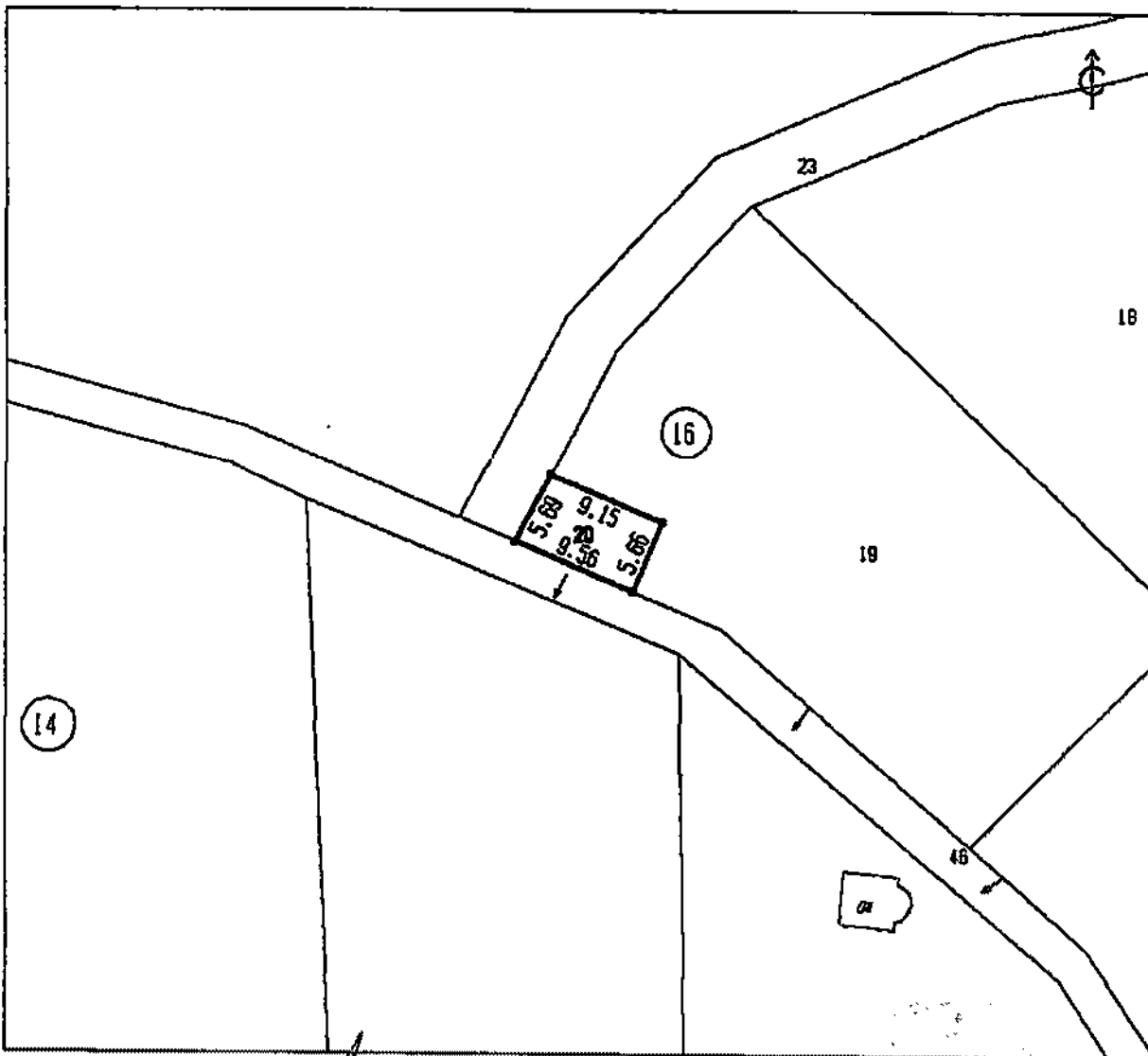
Площ на млата: 0,053 дка. Начин на трайно ползване: Явл. територия

Вид собственост: Частна

Млотът се намира в местността " " при граници и съседи:

- | | |
|--------------------------|---------------------------------|
| № 000046, Полски път | на ОБЩИНА ВЕАИКО ТЪРНОВО |
| № 018023, Явл. територия | на АЛЕКСАНДЪР АТАНАСОВ ДИМИТРОВ |
| № 018019, Явл. територия | на АЛЕКСАНДЪР АТАНАСОВ ДИМИТРОВ |

Млотът е образуван от млот № 018011.



Същата оваларка 1 стр. и илюстрация на оваларката в посев.

30.08.2018
Дата: . . 20 г. Заверил:

Изработил:

Печат

- / ЙОРДАНКА ИВАНОВА АТАНАСОВА
- / старши експерт
- / СВЕБИКА АЛЕКСАНДРОВА
- / НАЧАЛНИК на Общинска служба по земеделие

С К И Ц А

стр. 1 от 1

№ КО2768/28.09.2016 г.
М 1:500

на мот с номер 018021 в землието на с.МААКИ ЧИФАНК с ЕКАТТЕ 48532, общ.ВЕАМКО ТЪРНОВО.

Мотът в собственост на:

1. АЛЕКСАНДЪР АТАНАСОВ ДИМИТРОВ, ЕГН 8703081423, гр.ВЕАМКО ТЪРНОВО, "НИКОЛА ГАБРОВСКИ" №42 В
Документ: Нотариален акт за продажба № 68 от 20.01.2008 г., том 1, рег. 804, дял 99, вписан в Служба по вписванията РС В.ТЪРНОВО, Вх.рег.№ 522, от 20.01.2008 г., Акт № 199, том 1, дял 107 от 2008 г.
Документ: Молба по чл.28 от Наредба 49 № 598 от 04.08.2018 г.
Документ: Молба по чл.28 от Наредба 49 № 598 от 04.08.2018 г.

Площ на мота: 1.160 дка. Начин на трайно ползване: Вил. територия

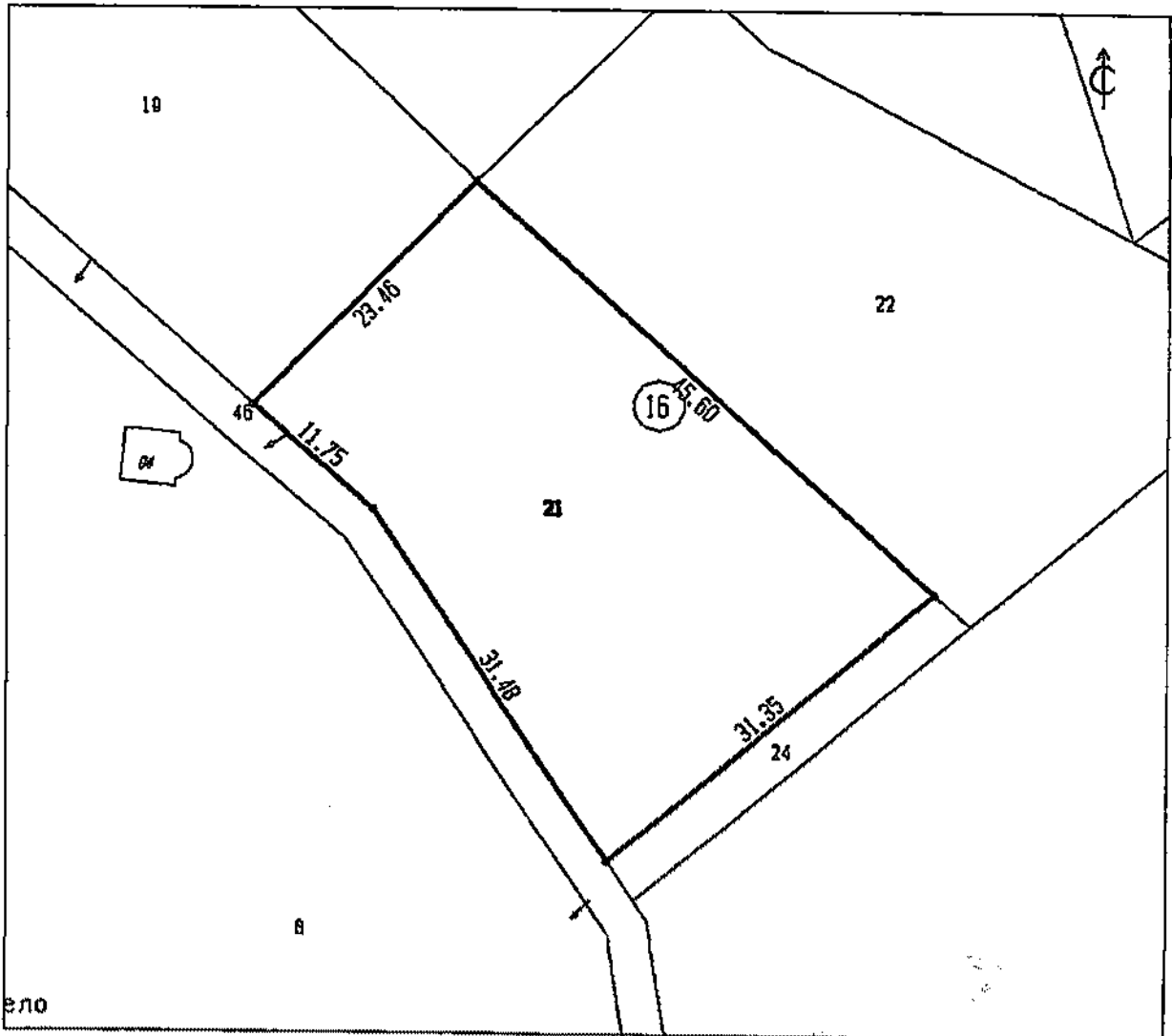
Вид собственост: Частна

Мотът се намира в местността *

* при граници и съседи:

- | | |
|--------------------------|---------------------------------|
| № 016022, Вил. територия | на АЛЕКСАНДЪР АТАНАСОВ ДИМИТРОВ |
| № 016024, Вил. територия | на АЛЕКСАНДЪР АТАНАСОВ ДИМИТРОВ |
| № 000046, Палски път | на ОБЩИНА ВЕАМКО ТЪРНОВО |
| № 016018, Вил. територия | на АЛЕКСАНДЪР АТАНАСОВ ДИМИТРОВ |

Мотът е образуван от мот № 018011.



Скицата съдържа 1 стр. и мот срок за величинот в нивоа.

Наредител: / ИОРДАНКА ИВАНОВА АТАНАСОВА
Дата: 30 09 2016 г. Заверил: / СТЕФАН ИКСПЕРТ
Печат: / СНЕЖАНА АЛЕКСАНДРОВА
/ НАЧАЛНИК на Общинска служба по земеделие

С К И Ц А

Стр. 1 от 1

№ КО2780/28.09.2016 г.
М 1:500

на млот с номер 016022 в землището на с.НААКИ ЧИОАК с ЕКАТТЕ 46532, общ.ВЕЛИКО ТЪРНОВО.

Млотът в собственост на:

1. АЛЕКСАНДЪР АТАНАСОВ ДИМИТРОВ, ЕГН 6703081423, гр.ВЕЛИКО ТЪРНОВО, "НИКОЛА ГАБРОВСКИ" №42 В
Документ: Нотариален акт за продажба № 68 от 20.01.2009 г., том 1, рег. 804, дело 99, вписване в Служба по
оповестяване РС В.ТЪРНОВО, Вх.рег.№ 522, от 20.01.2009 г., Акт № 199, том 1, данн 107 от 2009 г.
Документ: Молба по чл.26 от Наредба 48 № 588 от 04.09.2016 г.
Документ: Молба по чл.26 от Наредба 48 № 588 от 04.09.2016 г.

Площ на млата: 1.343 дка. Начин на трайно ползване: Вкл. територия

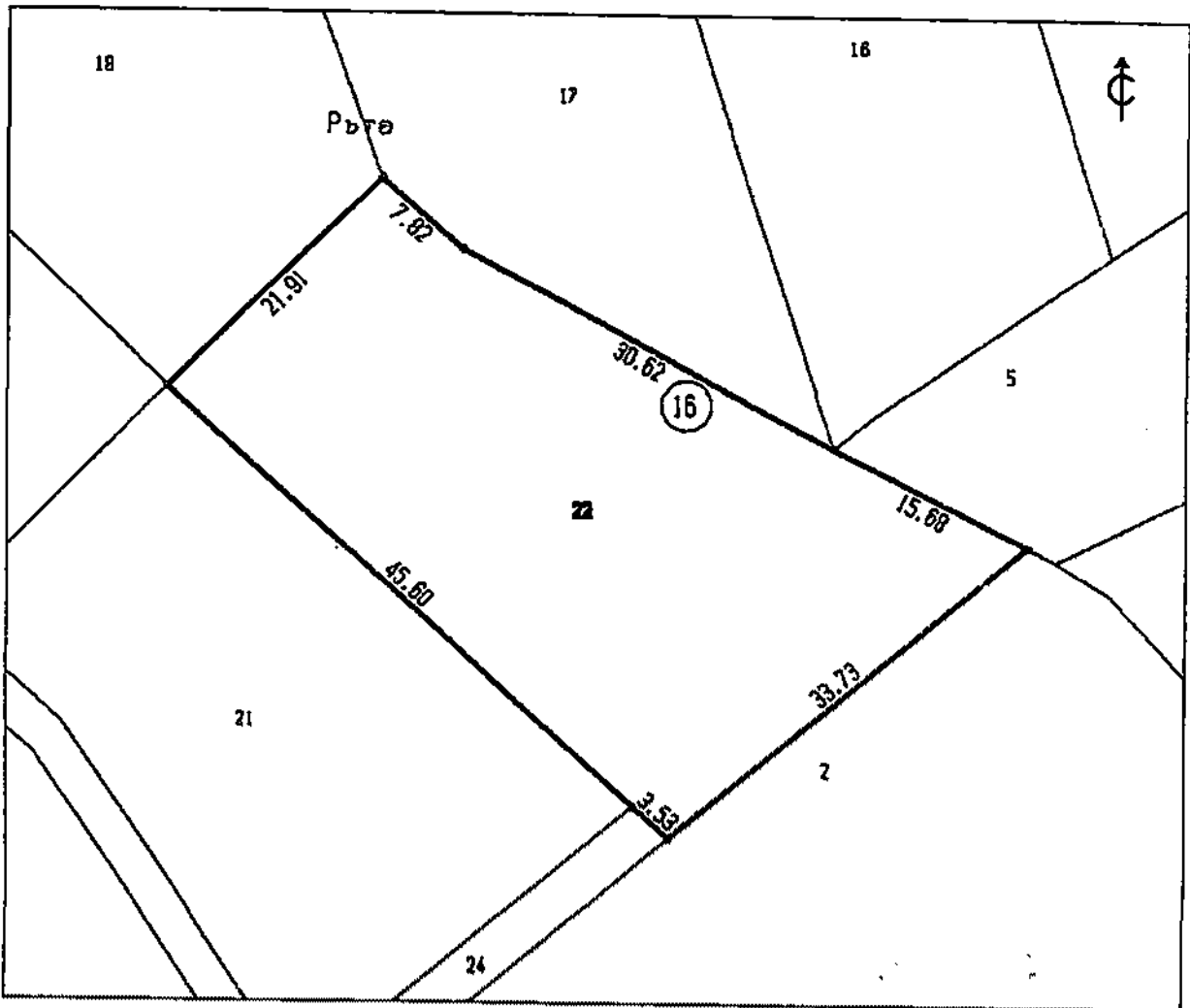
Вид собственост: Частна

Млотът се намира в местността "

" при граници и съседни

- | | | |
|--------------------------|----|--------------------------------------|
| № 016021, Вкл. територия | на | АЛЕКСАНДЪР АТАНАСОВ ДИМИТРОВ |
| № 016024, Вкл. територия | на | АЛЕКСАНДЪР АТАНАСОВ ДИМИТРОВ |
| № 081002, Изоставена мля | на | ДЪРЖАВЕН ПОЗЕМАЕН ФОНД |
| № 016003, Мля | на | ДИМО СТ. КАРАКОАЕВ НЕДЕЛЯ ВАС. КАРАК |
| № 016017, Вкл. територия | на | АЛЕКСАНДЪР АТАНАСОВ ДИМИТРОВ |
| № 016018, Вкл. територия | на | АЛЕКСАНДЪР АТАНАСОВ ДИМИТРОВ |

Млотът е образуван от млот № 016011.



Скицата съдържа 1 стр. и мля с площ на величиност 8 моста.

Изработил: / ПОРЦИКА ИВАНОВА АТАНАСОВА
Печат: / стери експерт
30.09.2016 г. Заверил: / СВЕЛАНА АЛЕКСАНДРОВА
Печат: / НАЧАЛНИК на Общинска служба по земеделие

С К И Ц А

№ КО2781/28.09.2016 г.

М 1:500

на млот с номер 016014 в землището на с.НАКИ ЧИФЛИК с ЕКАТТЕ 46532, общ.ВЕАИКО ТЪРНОВО.

Млотът е собственост на:

1. АЛЕКСАНДЪР АТАНАСОВ ДЖИТРОВ, ЕГН 6705091423, гр.ВЕАИКО ТЪРНОВО, "НИКОЛА ГАБРОВСКИ" №42 В

Документ: Нотариален акт за продажба № 88 от 20.01.2009 г., том 1, рег. 604, дело 33, вписване в Служба по вписванията РС В.ТЪРНОВО, Вх.рег.№ 522, от 20.01.2009 г., Акт № 199, том 1, дело 107 от 2009 г.

Документ: Молба по чл.28 от Наредба 49 № 588 от 04.08.2016 г.

Документ: Молба по чл.28 от Наредба 49 № 588 от 04.08.2016 г.

Площ на млото: 1.075 дка. Начисл на трайно ползване: Вид, територия

Вид собственост: Частна

Млотът се намира в местността "

" при граници и съседи:

№ 016001, Кива

на ДЖИТЪР ХРИСТОВ КАЧЕВ

№ 016023, Евл. територия

на АЛЕКСАНДЪР АТАНАСОВ ДЖИТРОВ

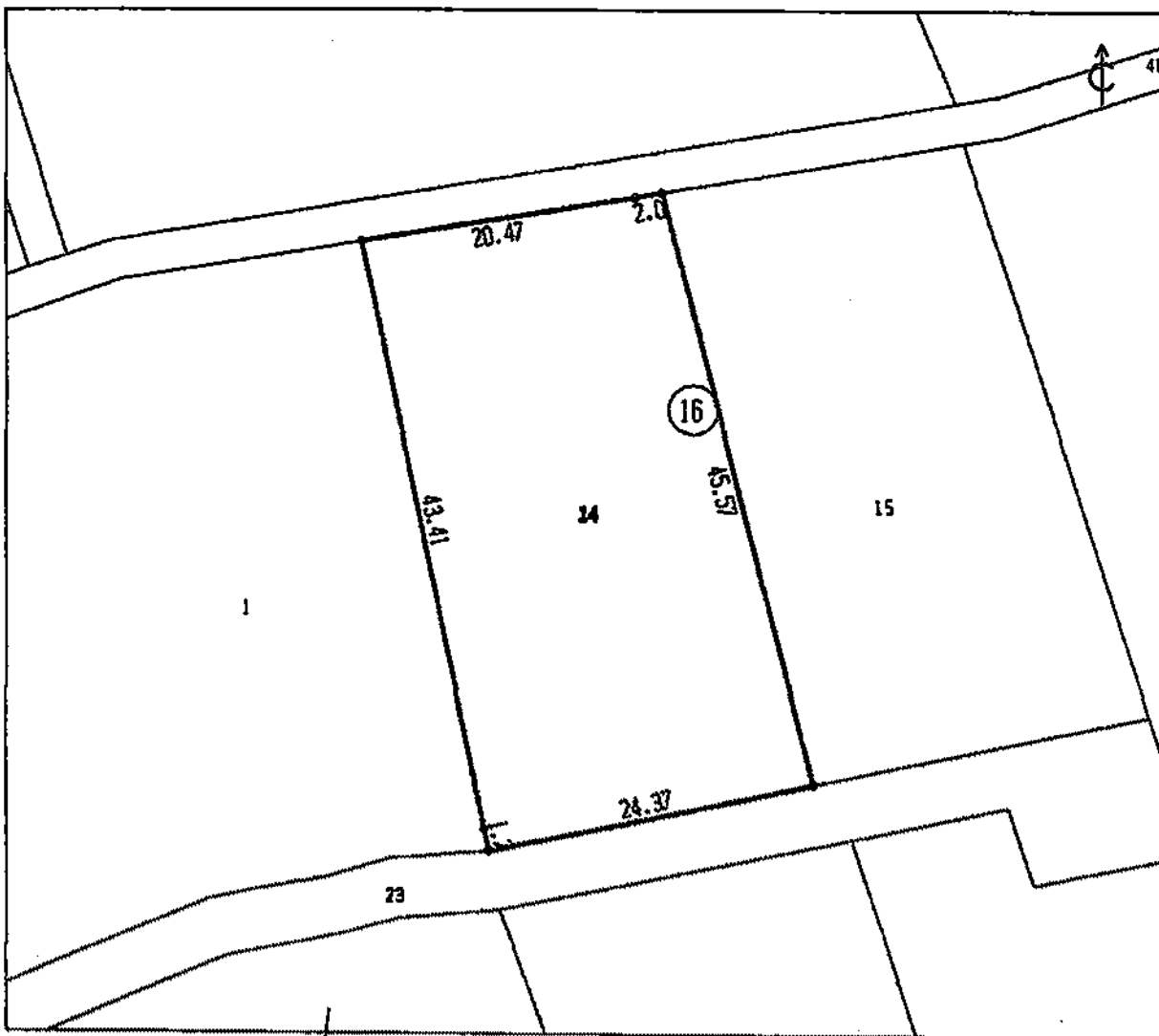
№ 016015, Евл. територия

на АЛЕКСАНДЪР АТАНАСОВ ДЖИТРОВ

№ 000040, Полски път

на ОБЩИНА ВЕАИКО ТЪРНОВО

Млотът е образуван от млот № 016011.



Същата съдържане 1 стр. и има срок на валидност 6 месеца.

30.09.2016
Дата:

Изработил:

г. Заверил:

Печат

/ ЙОРДАНКА ИВАНОВА АТАНАСОВА

/ старши експерт

/ СНЕЖАНА АЛЕКСАНДРОВА

/ НАЧАЛНИК на Общинска служба по земеделие

ОБЩИНА В.ТЪРНОВО
Булстат 000133634Ю

ПРИХОДНА КВИТАНЦИЯ
№ 16840 от дата 19.10.2016

Общинска такса 2016	Задължено лице:	Сума	Лихва	Отстъпка	Общо
Общински такси ЕГН/Булстат 2 Адрес нас.м. Велико Търново	1032468-Сжица по чл.140, ал.4/ЗУТ обикновена; кол.1	50,00	0,00	0,00	50,00

Вид на плащането: В брой
Служител: Гинка Бойчева
Всичко: 50,00 лв.
Словом: петдесет лв. и 0 ст.

Платил:
АЛЕКСАНДЪР ДИМИТРОВ
(Подпис)

Платил:
АЛЕКСАНДЪР ДИМИТРОВ
(Подпис)

ОБЩИНА В.ТЪРНОВО
Булстат 000133634Ю

ПРИХОДНА КВИТАНЦИЯ
№ 16841 от дата 19.10.2016

Общинска такса 2016	Задължено лице:	Сума	Лихва	Отстъпка	Общо
Общински такси ЕГН/Булстат 2 Адрес нас.м. Велико Търново	1032469-Съобщаване на Заповед за одобряване на ПУП, ЧИПУП, ПП - чл.128, ал.1	50,00	0,00	0,00	50,00

Вид на плащането: В брой
Служител: Гинка Бойчева
Всичко: 50,00 лв.
Словом: петдесет лв. и 0 ст.

Платил:
АЛЕКСАНДЪР ДИМИТРОВ
(Подпис)

Платил:
АЛЕКСАНДЪР ДИМИТРОВ
(Подпис)

ОБЩИНА В. ТЪРНОВО
Булстат 000133634Ю

ПРИХОДНА КВИТАНЦИЯ
 No 16842 от дата 19.10.2016

Общинска такса 2016	Сума	Лихва	Отстъпка	Общо
Задължено лице: Общински такси ЕГН/Булстат 2 Адрес нас. м. Велико Търново	30,00	0,00	0,00	30,00
1032470-Одобряване на техническо задание чл.124 ал.7 от ЗУТ				

Вид на плащането: В брой
 Служител: Гинка Бойчева

Всичко: 30,00 лв.
 Словом: Тридесет лв. и 0 ст.

Г. учил:
 (.....дпис)

Платил:
АЛЕКСАНДЪР ДИМИТРОВ
 (Подпис)

