

## Община: Велико Търново Град Велико Търново

Паспорт №583

на картотекирано дълготрайно дърво, храст или дърво с историческо значение

I.Картотекиране

Местоположение: гр. Велико Търново, район парк „Дружба”

Квартал....., парцел....., ул. ....№.....

Вид: Черен бор (*Pinus nigra*)

Височина: 24м.

Обиколка: 196см.

Възраст: ~ 120г.

Кратко описание: Добро състояние

Необходими мерки за опазване и подобряване на състоянието на  
дървото(храста).....



# Община: Велико Търново

## Град Велико Търново

Паспорт №584

на картотекирано дълготрайно дърво, храст или дърво с историческо значение

I.Картотекиране

Местоположение: гр. Велико Търново, район парк „Дружба”

Квартал....., парцел....., ул. ....№.....

Вид: Черен бор (*Pinus nigra*)

Височина: 14м.

Обиколка: 120 см.

Възраст: ~ 90г.

Кратко описание: Без връх

Необходими мерки за опазване и подобряване на състоянието на дървото(храста).....



# Община: Велико Търново

## Град Велико Търново

Паспорт №585

на картотекирано дълготрайно дърво, храст или дърво с историческо значение

I.Картотекиране

Местоположение: гр. Велико Търново, район парк „Дружба”

Квартал....., парцел....., ул. ....№.....

Вид: Черница (*Morus nigra*)

Височина: 16м.

Обиколка: 201 см.

Възраст: ~ 120г.

Кратко описание: Добро състояние

Необходими мерки за опазване и подобряване на състоянието на дървото(храста).....



# Община: Велико Търново

## Град Велико Търново

Паспорт №586

на картотекирано дълготрайно дърво, храст или дърво с историческо значение

I.Картотекиране

Местоположение: гр. Велико Търново, район парк „Дружба”

Квартал....., парцел....., ул. ....№.....

Вид: Източна туя(*Thuja orientalis*)

Височина: 14м.

Обиколка: 88см.

Възраст: ~ 45г.

Кратко описание: Добро състояние

Необходими мерки за опазване и подобряване на състоянието на дървото(храста).....



# Община: Велико Търново

## Град Велико Търново

Паспорт №587

на картотекирано дълготрайно дърво, храст или дърво с историческо значение

I.Картотекиране

Местоположение: гр. Велико Търново, район парк „Дружба”

Квартал....., парцел....., ул. ....№.....

Вид: Източна туя(*Thuja orientalis*)

Височина: 12м.

Обиколка: 72 см.

Възраст: ~ 45г.

Кратко описание: Добро състояние

Необходими мерки за опазване и подобряване на състоянието на дървото(храста).....  
.....



# Община: Велико Търново

## Град Велико Търново

Паспорт №588

на картотекирано дълготрайно дърво, храст или дърво с историческо значение

I.Картотекиране

Местоположение: гр. Велико Търново, район парк „Дружба”

Квартал....., парцел....., ул. ....№.....

Вид: Източна туя(*Thuja orientalis*)

Височина: 13м.

Обиколка: 100 см.

Възраст: ~ 45г.

Кратко описание: Добро състояние

Необходими мерки за опазване и подобряване на състоянието на дървото(храста).....

.....



**Община: Велико Търново**  
**Град Велико Търново**

Паспорт №589

на картотекирано дълготрайно дърво, храст или дърво с историческо значение

I.Картотекиране

Местоположение: гр. Велико Търново, район парк „Дружба”

Квартал....., парцел....., ул. ....№.....

Вид: Източна туя(*Thuja orientalis*)

Височина: 13м.

Обиколка: 90 см.

Възраст: ~ 45г.

Кратко описание: Добро състояние

Необходими мерки за опазване и подобряване на състоянието на  
дървото(храста).....

.....



**Община: Велико Търново**  
**Град Велико Търново**

Паспорт №590

на картотекирано дълготрайно дърво, храст или дърво с историческо значение

I.Картотекиране

Местоположение: гр. Велико Търново, район парк „Дружба”

Квартал....., парцел....., ул. ....№.....

Вид: Източна туя(*Thuja orientalis*)

Височина: 12м.

Обиколка: 77 см.

Възраст: ~ 40г.

Кратко описание: Добро състояние

Необходими мерки за опазване и подобряване на състоянието на  
дървото(храста).....

.....





# Община: Велико Търново

## Град Велико Търново

Паспорт №591

на картотекирано дълготрайно дърво, храст или дърво с историческо значение

I.Картотекиране

Местоположение: гр. Велико Търново, район парк „Дружба”

Квартал....., парцел....., ул. ....№.....

Вид: Люляк (*Syringa vulgaris*)

Височина: 3, 50м.

Обиколка: храст

Възраст: ~ 20г.

Кратко описание: Без връх

Необходими мерки за опазване и подобряване на състоянието на дървото(храста).....



# Община: Велико Търново

## Град Велико Търново

Паспорт №592

на картотекирано дълготрайно дърво, храст или дърво с историческо значение

I.Картотекиране

Местоположение: гр. Велико Търново, район парк „Дружба”

Квартал....., парцел....., ул. ....№.....

Вид: Източна туя(*Thuja orientalis*)

Височина: 14 м.

Обиколка: 80 см.

Възраст: ~ 40г.

Кратко описание: Добро състояние

Необходими мерки за опазване и подобряване на състоянието на дървото(храста).....

.....



**Община: Велико Търново**  
**Град Велико Търново**

Паспорт №593

на картотекирано дълготрайно дърво, храст или дърво с историческо значение

I.Картотекиране

Местоположение: гр. Велико Търново, район парк „Дружба”

Квартал....., парцел....., ул. ....№.....

Вид: Източна туя(*Thuja orientalis*)

Височина: 3м.

Обиколка: 34 см.

Възраст: ~ 15г.

Кратко описание: Добро състояние

Необходими мерки за опазване и подобряване на състоянието на  
дървото(храста).....

.....



# Община: Велико Търново

## Град Велико Търново

Паспорт №594

на картотекирано дълготрайно дърво, храст или дърво с историческо значение

I.Картотекиране

Местоположение: гр. Велико Търново, район парк „Дружба”

Квартал....., парцел....., ул. ....№.....

Вид: Източна туя(*Thuja orientalis*)

Височина: 15 м.

Обиколка: 78см.

Възраст: ~ 40г.

Кратко описание: Добро състояние

Необходими мерки за опазване и подобряване на състоянието на дървото(храста).....

.....



# Община: Велико Търново

## Град Велико Търново

Паспорт №595

на картотекирано дълготрайно дърво, храст или дърво с историческо значение

I.Картотекиране

Местоположение: гр. Велико Търново, район парк „Дружба”

Квартал....., парцел....., ул. ....№.....

Вид: Източна туя(*Thuja orientalis*)

Височина: 13 м.

Обиколка: 40см.

Възраст: ~ 40г.

Кратко описание: Добро състояние

Необходими мерки за опазване и подобряване на състоянието на дървото(храста).....

.....



# Община: Велико Търново

## Град Велико Търново

Паспорт №596

на картотекирано дълготрайно дърво, храст или дърво с историческо значение

I.Картотекиране

Местоположение: гр. Велико Търново, район парк „Дружба”

Квартал....., парцел....., ул. ....№.....

Вид: Бяла акация, салкъм ( *Robinia pseudoacacia*)

Височина: 18 м.


Обиколка: 125см.

Възраст: ~ 70г.

Кратко описание: 50% суха

Необходими мерки за опазване и подобряване на състоянието на дървото(храста).....

.....



# Община: Велико Търново

## Град Велико Търново

Паспорт №597

на картотекирано дълготрайно дърво, храст или дърво с историческо значение

I.Картотекиране

Местоположение: гр. Велико Търново, район парк „Дружба”

Квартал....., парцел....., ул. ....№.....

Вид: Обикновен габър (*Carpinus betulus*)

Височина: 6 м.

Обиколка: 50см.

Възраст: ~ 25г.

Кратко описание: Добро състояние

Необходими мерки за опазване и подобряване на състоянието на дървото(храста).....

.....



# Община: Велико Търново

## Град Велико Търново

Паспорт №598

на картотекирано дълготрайно дърво, храст или дърво с историческо значение

I.Картотекиране

Местоположение: гр. Велико Търново, район парк „Дружба”

Квартал....., парцел....., ул. ....№.....

Вид: Обикновен габър (*Carpinus betulus*)

Височина: 18м.

Обиколка: 75см.

Възраст: ~ 35г.

Кратко описание: Добро състояние

Необходими мерки за опазване и подобряване на състоянието на дървото(храста).....

.....





# Община: Велико Търново

## Град Велико Търново

Паспорт №599

на картотекирано дълготрайно дърво, храст или дърво с историческо значение

I.Картотекиране

Местоположение: гр. Велико Търново, район парк „Дружба”

Квартал....., парцел....., ул. ....№.....

Вид: Бяла акация, салкъм ( *Robinia pseudoacacia*)

Височина: 18 м.

Обиколка: 136 см.

Възраст: ~ 70г.

Кратко описание: 40% суха

Необходими мерки за опазване и подобряване на състоянието на дървото(храста).....



# Община: Велико Търново

## Град Велико Търново

Паспорт №600

на картотекирано дълготрайно дърво, храст или дърво с историческо значение

I.Картотекиране

Местоположение: гр. Велико Търново, район парк „Дружба”

Квартал....., парцел....., ул. ....№.....

Вид: Черна калина (*Viburnum lantana*)

Височина: 2,5 м.

Обиколка: храст

Възраст: ~ 15г.

Кратко описание: Добро състояние

Необходими мерки за опазване и подобряване на състоянието на дървото(храста).....

.....



# Община: Велико Търново

## Град Велико Търново

Паспорт №601

на картотекирано дълготрайно дърво, храст или дърво с историческо значение

I.Картотекиране

Местоположение: гр. Велико Търново, район парк „Дружба”

Квартал....., парцел....., ул. ....№.....

Вид: Люляк (*Syringa vulgaris*)

Височина: 5м.

Обиколка: храст

Възраст: ~ 15г.

Кратко описание: Добро състояние

Необходими мерки за опазване и подобряване на състоянието на дървото(храста).....



# Община: Велико Търново

## Град Велико Търново

Паспорт №602

на картотекирано дълготрайно дърво, храст или дърво с историческо значение

I.Картотекиране

Местоположение: гр. Велико Търново, район парк „Дружба”

Квартал....., парцел....., ул. ....№.....

Вид: Източна туя(*Thuja orientalis*)


Височина: 15м.

Обиколка: 77см.

Възраст: ~ 35г.

Кратко описание: Люляк (*Syringa vulgaris*)

Необходими мерки за опазване и подобряване на състоянието на дървото(храста).....



# Община: Велико Търново

## Град Велико Търново

Паспорт №603

на картотекирано дълготрайно дърво, храст или дърво с историческо значение

I.Картотекиране

Местоположение: гр. Велико Търново, район парк „Дружба”

Квартал....., парцел....., ул. ....№.....

Вид: Източна туя(*Thuja orientalis*)

Височина: 17м.

Обиколка: 90см.

Възраст: ~ 40г.

Кратко описание: Добро състояние

Необходими мерки за опазване и подобряване на състоянието на дървото(храста).....



**Община: Велико Търново**  
**Град Велико Търново**

Паспорт №604

на картотекирано дълготрайно дърво, храст или дърво с историческо значение

I.Картотекиране

Местоположение: гр. Велико Търново, район парк „Дружба”

Квартал....., парцел....., ул. ....№.....

Вид: Люляк (*Syringa vulgaris*)

Височина: 3,5 м.

Обиколка: храст

Възраст: ~ 20г.

Кратко описание: Люляк (*Syringa vulgaris*)

Необходими мерки за опазване и подобряване на състоянието на дървото(храста).....



# Община: Велико Търново

## Град Велико Търново

Паспорт №605

на картотекирано дълготрайно дърво, храст или дърво с историческо значение

I.Картотекиране

Местоположение: гр. Велико Търново, район парк „Дружба”

Квартал....., парцел....., ул. ....№.....

Вид: Източна туя(*Thuja orientalis*)

Височина: 19 м.

Обиколка: 104см.

Възраст: ~40г.

Кратко описание: Добро състояние

Необходими мерки за опазване и подобряване на състоянието на дървото(храста).....



**Община: Велико Търново**  
**Град Велико Търново**

Паспорт №406

на картотекирано дълготрайно дърво, храст или дърво с историческо значение

I.Картотекиране

Местоположение: гр. Велико Търново, район парк „Дружба”

Квартал....., парцел....., ул. ....№.....

Вид: Люляк (*Syringa vulgaris*)

Височина: 4 м.

Обиколка: храст

Възраст: ~ 20г.

Кратко описание: Добро състояние

Необходими мерки за опазване и подобряване на състоянието на  
дървото(храста).....

.....





# Община: Велико Търново

## Град Велико Търново

Паспорт №607

на картотекирано дълготрайно дърво, храст или дърво с историческо значение

I.Картотекиране

Местоположение: гр. Велико Търново, район парк „Дружба”

Квартал....., парцел....., ул. ....№.....

Вид: Люляк (*Syringa vulgaris*)

Височина: 5 м

Обиколка: храст

Възраст: ~ 20г.

Кратко описание: 70% сух

Необходими мерки за опазване и подобряване на състоянието на дървото(храста).....



# Община: Велико Търново

## Град Велико Търново

Паспорт №608

на картотекирано дълготрайно дърво, храст или дърво с историческо значение

I.Картотекиране

Местоположение: гр. Велико Търново, район парк „Дружба”

Квартал....., парцел....., ул. ....№.....

Вид: Черен бор (*Pinus nigra*)

Височина: 27м.

Обиколка: 153см.

Възраст: ~ 120г.

Кратко описание: Добро състояние

Необходими мерки за опазване и подобряване на състоянието на  
дървото(храста).....



# Община: Велико Търново

## Град Велико Търново

Паспорт №609

на картотекирано дълготрайно дърво, храст или дърво с историческо значение

I.Картотекиране

Местоположение: гр. Велико Търново, район парк „Дружба”

Квартал....., парцел....., ул. ....№.....

Вид: Черен бор (*Pinus nigra*)

Височина: 26 м.

Обиколка: 135см.

Възраст: ~ 120г.

Кратко описание: 40% сухи клони

Необходими мерки за опазване и подобряване на състоянието на дървото(храста).....



# Община: Велико Търново

## Град Велико Търново

Паспорт №610

на картотекирано дълготрайно дърво, храст или дърво с историческо значение

I.Картотекиране

Местоположение: гр. Велико Търново, район парк „Дружба”

Квартал....., парцел....., ул. ....№.....

Вид: Източна туя(*Thuja orientalis*)

Височина: 17 м.

Обиколка: 80см.

Възраст: ~ 45г.

Кратко описание: Добро състояние

Необходими мерки за опазване и подобряване на състоянието на дървото(храста).....



# Община: Велико Търново

## Град Велико Търново

Паспорт №611

на картотекирано дълготрайно дърво, храст или дърво с историческо значение

I.Картотекиране

Местоположение: гр. Велико Търново, район парк „Дружба”

Квартал....., парцел....., ул. ....№.....

Вид: Люляк (*Syringa vulgaris*)

Височина: 5м.

Обиколка: храст

Възраст: ~ 20г.

Кратко описание: Добро състояние

Необходими мерки за опазване и подобряване на състоянието на дървото(храста).....

.....



# Община: Велико Търново

## Град Велико Търново

Паспорт №612

на картотекирано дълготрайно дърво, храст или дърво с историческо значение

I.Картотекиране

Местоположение: гр. Велико Търново, район парк „Дружба”

Квартал....., парцел....., ул. ....№.....

Вид: Източна туя(*Thuja orientalis*)

Височина: 16 м.

Обиколка: 115см.

Възраст: ~ 50г.

Кратко описание: Добро състояние

Необходими мерки за опазване и подобряване на състоянието на дървото(храста).....

.....



# Община: Велико Търново

## Град Велико Търново

Паспорт №613

на картотекирано дълготрайно дърво, храст или дърво с историческо значение

I.Картотекиране

Местоположение: гр. Велико Търново, район парк „Дружба”

Квартал....., парцел....., ул. ....№.....

Вид: Люляк (*Syringa vulgaris*)

Височина: 5м.


Обиколка: храст

Възраст: ~ 20г.

Кратко описание: Добро състояние

Необходими мерки за опазване и подобряване на състоянието на дървото(храста).....

.....



# Община: Велико Търново

## Град Велико Търново

Паспорт №614

на картотекирано дълготрайно дърво, храст или дърво с историческо значение

I.Картотекиране

Местоположение: гр. Велико Търново, район парк „Дружба”

Квартал....., парцел....., ул. ....№.....

Вид: Бодлив (сребрист) смърч (*пicea pungens* Engelm)

Височина: 2 м.

Обиколка: 30см.

Възраст: ~ 15г.

Кратко описание: Без връх

Необходими мерки за опазване и подобряване на състоянието на дървото(храста).....





# Община: Велико Търново

## Град Велико Търново

Паспорт №615

на картотекирано дълготрайно дърво, храст или дърво с историческо значение

I.Картотекиране

Местоположение: гр. Велико Търново, район парк „Дружба”

Квартал....., парцел....., ул. ....№.....

Вид: Веймутов бор (Pinus strobus)

Височина: 18м.

Обиколка: 60см.

Възраст: ~ 25г.

Кратко описание: Добро състояние

Необходими мерки за опазване и подобряване на състоянието на дървото(храста).....



# Община: Велико Търново

## Град Велико Търново

Паспорт №616

на картотекирано дълготрайно дърво, храст или дърво с историческо значение

I.Картотекиране

Местоположение: гр. Велико Търново, район парк „Дружба”

Квартал....., парцел....., ул. ....№.....

Вид: Веймутов бор (Pinus strobus)

Височина: 14м.

Обиколка: 63 см.

Възраст: ~ 25г.

Кратко описание: Добро състояние

Необходими мерки за опазване и подобряване на състоянието на дървото(храста).....



2017/12/10 16:57

# Община: Велико Търново

## Град Велико Търново

Паспорт №617

на картотекирано дълготрайно дърво, храст или дърво с историческо значение

I.Картотекиране

Местоположение: гр. Велико Търново, район парк „Дружба”

Квартал....., парцел....., ул. ....№.....

Вид: Веймутов бор (Pinus strobus)

Височина: 12м.

Обиколка: 40см.

Възраст: ~ 25г.

Кратко описание: Добро състояние

Необходими мерки за опазване и подобряване на състоянието на дървото(храста).....

.....



# Община: Велико Търново

## Град Велико Търново

Паспорт №618

на картотекирано дълготрайно дърво, храст или дърво с историческо значение

I.Картотекиране

Местоположение: гр. Велико Търново, район парк „Дружба”

Квартал....., парцел....., ул. ....№.....

Вид: Бодлив (сребрист) смърч (*пicea pungens* Engelm)

Височина: 5м.

Обиколка: 48см.

Възраст: ~ 25г.

Кратко описание: Добро състояние

Необходими мерки за опазване и подобряване на състоянието на дървото(храста).....

.....



# Община: Велико Търново

## Град Велико Търново

Паспорт №619

на картотекирано дълготрайно дърво, храст или дърво с историческо значение

I.Картотекиране

Местоположение: гр. Велико Търново, район парк „Дружба”

Квартал....., парцел....., ул. ....№.....

Вид: Обикновен смърч (*пicea orientalis*)

Височина: 5м.

Обиколка: 75см.

Възраст: ~ 25г.

Кратко описание: Добро състояние

Необходими мерки за опазване и подобряване на състоянието на дървото(храста).....

.....



# Община: Велико Търново

## Град Велико Търново

Паспорт №620

на картотекирано дълготрайно дърво, храст или дърво с историческо значение

I.Картотекиране

Местоположение: гр. Велико Търново, район парк „Дружба”

Квартал....., парцел....., ул. ....№.....

Вид: Ясен

Височина: 25м.

Обиколка: 268см.

Възраст: ~140г.

Кратко описание: Добро състояние

Необходими мерки за опазване и подобряване на състоянието на дървото(храста).....

.....



# Община: Велико Търново

## Град Велико Търново

Паспорт №621

на картотекирано дълготрайно дърво, храст или дърво с историческо значение

I.Картотекиране

Местоположение: гр. Велико Търново, район парк „Дружба”

Квартал....., парцел....., ул. ....№.....

Вид: Веймутов бор (*Pinus strobus*)

Височина: 18м.

Обиколка: 53см.

Възраст: ~ 25г.

Кратко описание: Добро състояние

Необходими мерки за опазване и подобряване на състоянието на  
дървото(храста).....

.....



# Община: Велико Търново

## Град Велико Търново

Паспорт №622

на картотекирано дълготрайно дърво, храст или дърво с историческо значение

I.Картотекиране

Местоположение: гр. Велико Търново, район парк „Дружба”

Квартал....., парцел....., ул. ....№.....

Вид: Веймутов бор (Pinus strobus)

Височина: 17м.

Обиколка: 66см.

Възраст: ~ 25г.

Кратко описание: Добро състояние

Необходими мерки за опазване и подобряване на състоянието на дървото(храста).....





# Община: Велико Търново

## Град Велико Търново

Паспорт №623

на картотекирано дълготрайно дърво, храст или дърво с историческо значение

I.Картотекиране

Местоположение: гр. Велико Търново, район парк „Дружба”

Квартал....., парцел....., ул. ....№.....

Вид: Веймутов бор (Pinus strobus)


Височина: 17м.

Обиколка: 67см.

Възраст: ~ 25г.

Кратко описание: Добро състояние

Необходими мерки за опазване и подобряване на състоянието на дървото(храста).....



# Община: Велико Търново

## Град Велико Търново

Паспорт №624

на картотекирано дълготрайно дърво, храст или дърво с историческо значение

I.Картотекиране

Местоположение: гр. Велико Търново, район парк „Дружба”

Квартал....., парцел....., ул. ....№.....

Вид: Източна туя(*Thuja orientalis*)

Височина: 15м.

Обиколка: 100см.

Възраст: ~ 45г.

Кратко описание: Добро състояние

Необходими мерки за опазване и подобряване на състоянието на дървото(храста).....



# Община: Велико Търново

## Град Велико Търново

Паспорт №625

на картотекирано дълготрайно дърво, храст или дърво с историческо значение

I.Картотекиране

Местоположение: гр. Велико Търново, район парк „Дружба”

Квартал....., парцел....., ул. ....№.....

Вид: Веймутов бор (*Pinus strobus*)

Височина: 16м.

Обиколка: 35см.

Възраст: ~ 25г.

Кратко описание: Добро състояние

Необходими мерки за опазване и подобряване на състоянието на дървото(храста).....

.....



# Община: Велико Търново

## Град Велико Търново

Паспорт №626

на картотекирано дълготрайно дърво, храст или дърво с историческо значение

I.Картотекиране

Местоположение: гр. Велико Търново, район парк „Дружба”

Квартал....., парцел....., ул. ....№.....

Вид: Веймутов бор (*Pinus strobus*)

Височина: 17м.

Обиколка: 55см.

Възраст: ~ 25г.

Кратко описание: Добро състояние

Необходими мерки за опазване и подобряване на състоянието на дървото(храста).....

.....



# Община: Велико Търново

## Град Велико Търново

Паспорт №627

на картотекирано дълготрайно дърво, храст или дърво с историческо значение

I.Картотекиране

Местоположение: гр. Велико Търново, район парк „Дружба”

Квартал....., парцел....., ул. ....№.....

Вид: Веймутов бор (Pinus strobus)

Височина: 15м.

Обиколка: 46см.

Възраст: ~ 25г.

Кратко описание: Добро състояние

Необходими мерки за опазване и подобряване на състоянието на дървото(храста).....

.....



# Община: Велико Търново

## Град Велико Търново

Паспорт №628

на картотекирано дълготрайно дърво, храст или дърво с историческо значение

I.Картотекиране

Местоположение: гр. Велико Търново, район парк „Дружба”

Квартал....., парцел....., ул. ....№.....

Вид: Веймутов бор (Pinus strobus)

Височина: 18м.


Обиколка: 58см.

Възраст: ~ 25г.

Кратко описание: Добро състояние

Необходими мерки за опазване и подобряване на състоянието на  
дървото(храста).....

.....



# Община: Велико Търново

## Град Велико Търново

Паспорт №629

на картотекирано дълготрайно дърво, храст или дърво с историческо значение

I.Картотекиране

Местоположение: гр. Велико Търново, район парк „Дружба”

Квартал....., парцел....., ул. ....№.....

Вид: Веймутов бор (*Pinus strobus*)

Височина: 16м.

Обиколка:38см.

Възраст: ~ 25г.

Кратко описание: Добро състояние

Необходими мерки за опазване и подобряване на състоянието на дървото(храста).....



# Община: Велико Търново

## Град Велико Търново

Паспорт №630

на картотекирано дълготрайно дърво, храст или дърво с историческо значение

I.Картотекиране

Местоположение: гр. Велико Търново, район парк „Дружба”

Квартал....., парцел....., ул. ....№.....

Вид: Веймутов бор (Pinus strobus)

Височина: 16м.

Обиколка: 37см.

Възраст: ~ 25г.

Кратко описание: Добро състояние

Необходими мерки за опазване и подобряване на състоянието на дървото(храста).....

.....





# Община: Велико Търново

## Град Велико Търново

Паспорт №631

на картотекирано дълготрайно дърво, храст или дърво с историческо значение

I.Картотекиране

Местоположение: гр. Велико Търново, район парк „Дружба”

Квартал....., парцел....., ул. ....№.....

Вид: Веймутов бор (*Pinus strobus*)

Височина: 18м.

Обиколка: 65см.

Възраст: ~ 25г.

Кратко описание: Добро състояние

Необходими мерки за опазване и подобряване на състоянието на дървото(храста).....

.....



# Община: Велико Търново

## Град Велико Търново

Паспорт №632

на картотекирано дълготрайно дърво, храст или дърво с историческо значение

I.Картотекиране

Местоположение: гр. Велико Търново, район парк „Дружба”

Квартал....., парцел....., ул. ....№.....

Вид: Веймутов бор (*Pinus strobus*)

Височина: 17м.

Обиколка: 50см.

Възраст: ~ 25г.

Кратко описание: Добро състояние

Необходими мерки за опазване и подобряване на състоянието на  
дървото(храста).....

.....



# Община: Велико Търново

## Град Велико Търново

Паспорт №633

на картотекирано дълготрайно дърво, храст или дърво с историческо значение

I.Картотекиране

Местоположение: гр. Велико Търново, район парк „Дружба”

Квартал....., парцел....., ул. ....№.....

Вид: Веймутов бор (Pinus strobus)

Височина: 18м.

Обиколка: 68см.

Възраст: ~ 25г.

Кратко описание: Добро състояние

Необходими мерки за опазване и подобряване на състоянието на дървото(храста).....  
.....



**Община: Велико Търново**  
**Град Велико Търново**

Паспорт №634

на картотекирано дълготрайно дърво, храст или дърво с историческо значение

I.Картотекиране

Местоположение: гр. Велико Търново, район парк „Дружба”

Квартал....., парцел....., ул. ....№.....

Вид: Форзиция (Forsythia)

Височина: 3м.

Обиколка: храст

Възраст: ~ 25г.

Кратко описание: Добро състояние

Необходими мерки за опазване и подобряване на състоянието на  
дървото(храста).....  
.....



# Община: Велико Търново

## Град Велико Търново

Паспорт №635

на картотекирано дълготрайно дърво, храст или дърво с историческо значение

I.Картотекиране

Местоположение: гр. Велико Търново, район парк „Дружба”

Квартал....., парцел....., ул. ....№.....

Вид: Черен бор (*Pinus nigra*)

Височина: 25м.

Обиколка: 182см.

Възраст: ~ 120г.

Кратко описание: Добро състояние

Необходими мерки за опазване и подобряване на състоянието на дървото(храста).....



# Община: Велико Търново

## Град Велико Търново

Паспорт №636

на картотекирано дълготрайно дърво, храст или дърво с историческо значение

I.Картотекиране

Местоположение: гр. Велико Търново, район парк „Дружба”

Квартал....., парцел....., ул. ....№.....

Вид: Люляк (*Syringa vulgaris*)

Височина: 5м.

Обиколка: храст

Възраст: ~ 20г.

Кратко описание: Добро състояние

Необходими мерки за опазване и подобряване на състоянието на дървото(храста).....

.....



# Община: Велико Търново

## Град Велико Търново

Паспорт №637

на картотекирано дълготрайно дърво, храст или дърво с историческо значение

I.Картотекиране

Местоположение: гр. Велико Търново, район парк „Дружба”

Квартал....., парцел....., ул. ....№.....

Вид: Източна туя(*Thuja orientalis*)

Височина: 9м.

Обиколка: 78см.

Възраст: ~ 45г.

Кратко описание: Добро състояние

Необходими мерки за опазване и подобряване на състоянието на дървото(храста).....

.....



# Община: Велико Търново

## Град Велико Търново

Паспорт №638

на картотекирано дълготрайно дърво, храст или дърво с историческо значение

I.Картотекиране

Местоположение: гр. Велико Търново, район парк „Дружба”

Квартал....., парцел....., ул. ....№.....

Вид: Черен бор (Pinus nigra)

Височина: 25м.

Обиколка: 150см.

Възраст: ~ 120г.

Кратко описание: Добро състояние

Необходими мерки за опазване и подобряване на състоянието на дървото(храста).....

.....





# Община: Велико Търново

## Град Велико Търново

Паспорт №639

на картотекирано дълготрайно дърво, храст или дърво с историческо значение

I.Картотекиране

Местоположение: гр. Велико Търново, район парк „Дружба”

Квартал....., парцел....., ул. ....№.....

Вид: Черен бор (Pinus nigra)

Височина: 23м.

Обиколка: 100см.

Възраст: ~ 100г.

Кратко описание: Добро състояние

Необходими мерки за опазване и подобряване на състоянието на дървото(храста).....

.....



# Община: Велико Търново

## Град Велико Търново

Паспорт №640

на картотекирано дълготрайно дърво, храст или дърво с историческо значение

I.Картотекиране

Местоположение: гр. Велико Търново, район парк „Дружба”

Квартал....., парцел....., ул. ....№.....

Вид: Веймутов бор (*Pinus strobus*)

Височина: 15м.

Обиколка: 39см.

Възраст: ~ 25г.

Кратко описание: Добро състояние

Необходими мерки за опазване и подобряване на състоянието на дървото(храста).....



# Община: Велико Търново

## Град Велико Търново

Паспорт №641

на картотекирано дълготрайно дърво, храст или дърво с историческо значение

I.Картотекиране

Местоположение: гр. Велико Търново, район парк „Дружба”

Квартал....., парцел....., ул. ....№.....

Вид: Веймутов бор (Pinus strobus)

Височина: 16м.

Обиколка: 40 см.

Възраст: ~ 25г.

Кратко описание: Добро състояние

Необходими мерки за опазване и подобряване на състоянието на дървото(храста).....

.....



# Община: Велико Търново

## Град Велико Търново

Паспорт №642

на картотекирано дълготрайно дърво, храст или дърво с историческо значение

I.Картотекиране

Местоположение: гр. Велико Търново, район парк „Дружба”

Квартал....., парцел....., ул. ....№.....

Вид: Веймутов бор (*Pinus strobus*)

Височина: 10м.

Обиколка: 36 см.

Възраст: ~ 25г.

Кратко описание: Добро състояние

Необходими мерки за опазване и подобряване на състоянието на дървото(храста).....

.....



# Община: Велико Търново

## Град Велико Търново

Паспорт №643

на картотекирано дълготрайно дърво, храст или дърво с историческо значение

I.Картотекиране

Местоположение: гр. Велико Търново, район парк „Дружба”

Квартал....., парцел....., ул. ....№.....

Вид: Веймутов бор (*Pinus strobus*)


Височина: 16м.

Обиколка: 40см.

Възраст: ~ 25г.

Кратко описание: Добро състояние

Необходими мерки за опазване и подобряване на състоянието на дървото(храста).....



# Община: Велико Търново

## Град Велико Търново

Паспорт №644

на картотекирано дълготрайно дърво, храст или дърво с историческо значение

I.Картотекиране

Местоположение: гр. Велико Търново, район парк „Дружба”

Квартал....., парцел....., ул. ....№.....

Вид: Веймутов бор (Pinus strobus)

Височина: 2м.

Обиколка: 20см.

Възраст: ~ 15г.

Кратко описание: Добро състояние, без връх

Необходими мерки за опазване и подобряване на състоянието на дървото(храста).....  
.....



# Община: Велико Търново

## Град Велико Търново

Паспорт №645

на картотекирано дълготрайно дърво, храст или дърво с историческо значение

I.Картотекиране

Местоположение: гр. Велико Търново, район парк „Дружба”

Квартал....., парцел....., ул. ....№.....

Вид: Веймутов бор (Pinus strobus)

Височина: 16м.


Обиколка: 53см.

Възраст: ~ 25г.

Кратко описание: Добро състояние

Необходими мерки за опазване и подобряване на състоянието на дървото(храста).....

.....



# Община: Велико Търново

## Град Велико Търново

Паспорт №646

на картотекирано дълготрайно дърво, храст или дърво с историческо значение

I.Картотекиране

Местоположение: гр. Велико Търново, район парк „Дружба”

Квартал....., парцел....., ул. ....№.....

Вид: Веймутов бор (Pinus strobus)

Височина: 18м.

Обиколка: 60см.

Възраст: ~ 25г.

Кратко описание: Добро състояние

Необходими мерки за опазване и подобряване на състоянието на дървото(храста).....  
.....





# Община: Велико Търново

## Град Велико Търново

Паспорт №647

на картотекирано дълготрайно дърво, храст или дърво с историческо значение

I.Картотекиране

Местоположение: гр. Велико Търново, район парк „Дружба”

Квартал....., парцел....., ул. ....№.....

Вид: Веймутов бор (Pinus strobus)

Височина: 16м.

Обиколка: 46см.

Възраст: ~ 25г.

Кратко описание: Добро състояние

Необходими мерки за опазване и подобряване на състоянието на дървото(храста).....



# Община: Велико Търново

## Град Велико Търново

Паспорт №648

на картотекирано дълготрайно дърво, храст или дърво с историческо значение

I.Картотекиране

Местоположение: гр. Велико Търново, район парк „Дружба”

Квартал....., парцел....., ул. ....№.....

Вид: Веймутов бор (Pinus strobus)

Височина: 16м.

Обиколка: 48 см.

Възраст: ~ 25г.

Кратко описание: Добро състояние

Необходими мерки за опазване и подобряване на състоянието на дървото(храста).....

.....



# Община: Велико Търново

## Град Велико Търново

Паспорт №649

на картотекирано дълготрайно дърво, храст или дърво с историческо значение

I.Картотекиране

Местоположение: гр. Велико Търново, район парк „Дружба”

Квартал....., парцел....., ул. ....№.....

Вид: Веймутов бор (*Pinus strobus*)

Височина: 17м.

Обиколка: 42 см.

Възраст: ~ 25г.

Кратко описание: Добро състояние

Необходими мерки за опазване и подобряване на състоянието на дървото(храста).....



# Община: Велико Търново

## Град Велико Търново

Паспорт №650

на картотекирано дълготрайно дърво, храст или дърво с историческо значение

I.Картотекиране

Местоположение: гр. Велико Търново, район парк „Дружба”

Квартал....., парцел....., ул. ....№.....

Вид: Люляк (*Syringa vulgaris*)

Височина: 3,5м.

Обиколка: храст

Възраст: ~ 25г.

Кратко описание: Добро състояние

Необходими мерки за опазване и подобряване на състоянието на дървото(храста).....

.....



# Община: Велико Търново

## Град Велико Търново

Паспорт №651

на картотекирано дълготрайно дърво, храст или дърво с историческо значение

I.Картотекиране

Местоположение: гр. Велико Търново, район парк „Дружба”

Квартал....., парцел....., ул. ....№.....

Вид: Конски кестен (*Aesculus hippocastanum* .)

Височина: 24м.

Обиколка: 175 см.

Възраст: ~ 60г.

Кратко описание: Добро състояние

Необходими мерки за опазване и подобряване на състоянието на дървото(храста).....

.....



# Община: Велико Търново

## Град Велико Търново

Паспорт №652

на картотекирано дълготрайно дърво, храст или дърво с историческо значение

I.Картотекиране

Местоположение: гр. Велико Търново, район парк „Дружба”

Квартал....., парцел....., ул. ....№.....

Вид: Черен бор (Pinus nigra)

Височина: 24м.

Обиколка: 130см.

Възраст: ~ 100г.

Кратко описание: Загнил, наяден от кълвач

Необходими мерки за опазване и подобряване на състоянието на  
дървото(храста).....



# Община: Велико Търново

## Град Велико Търново

Паспорт №653

на картотекирано дълготрайно дърво, храст или дърво с историческо значение

I.Картотекиране

Местоположение: гр. Велико Търново, район парк „Дружба”

Квартал....., парцел....., ул. ....№.....

Вид: Веймутов бор (Pinus strobus)

Височина: 14м.

Обиколка: 36см.

Възраст: ~ 25г.

Кратко описание: Добро състояние

Необходими мерки за опазване и подобряване на състоянието на дървото(храста).....



# Община: Велико Търново

## Град Велико Търново

Паспорт 654

на картотекирано дълготрайно дърво, храст или дърво с историческо значение

I.Картотекиране

Местоположение: гр. Велико Търново, район парк „Дружба”

Квартал....., парцел....., ул. ....№.....

Вид: Конски кестен (*Aesculus hippocastanum* .)


Височина: 23м.

Обиколка: 160 см.

Възраст: ~ 60г.

Кратко описание: Добро състояние

Необходими мерки за опазване и подобряване на състоянието на дървото(храста).....





# Община: Велико Търново

## Град Велико Търново

Паспорт №655

на картотекирано дълготрайно дърво, храст или дърво с историческо значение

I.Картотекиране

Местоположение: гр. Велико Търново, район парк „Дружба”

Квартал....., парцел....., ул. ....№.....

Вид: Орех (Juglans)

Височина: 22м.

Обиколка: 218см.

Възраст: ~ 120г.

Кратко описание: Добро състояние, два сухи клона

Необходими мерки за опазване и подобряване на състоянието на дървото(храста).....



# Община: Велико Търново

## Град Велико Търново

Паспорт №656

на картотекирано дълготрайно дърво, храст или дърво с историческо значение

I.Картотекиране

Местоположение: гр. Велико Търново, район парк „Дружба”

Квартал....., парцел....., ул. ....№.....

Вид: Бял бор (*Pinus sylvestris*)

Височина: 27м.

Обиколка: 152см.

Възраст: ~ 110г.

Кратко описание: Добро състояние

Необходими мерки за опазване и подобряване на състоянието на дървото(храста).....

.....



# Община: Велико Търново

## Град Велико Търново

Паспорт №657

на картотекирано дълготрайно дърво, храст или дърво с историческо значение

I.Картотекиране

Местоположение: гр. Велико Търново, район парк „Дружба”

Квартал....., парцел....., ул. ....№.....

Вид: Полски бряст (*Ulmus minor*)

Височина: 4м.

Обиколка: 40см.

Възраст: ~ 20г.

Кратко описание: Добро състояние

Необходими мерки за опазване и подобряване на състоянието на дървото(храста).....

.....



# Община: Велико Търново

## Град Велико Търново

Паспорт №658

на картотекирано дълготрайно дърво, храст или дърво с историческо значение

I.Картотекиране

Местоположение: гр. Велико Търново, район парк „Дружба”

Квартал....., парцел....., ул. ....№.....

Вид: Веймутов бор (*Pinus strobus*)


Височина: 13м.

Обиколка: 38см.

Възраст: ~ 25г.

Кратко описание: Добро състояние

Необходими мерки за опазване и подобряване на състоянието на дървото(храста).....



# Община: Велико Търново

## Град Велико Търново

Паспорт №659

на картотекирано дълготрайно дърво, храст или дърво с историческо значение

I.Картотекиране

Местоположение: гр. Велико Търново, район парк „Дружба”

Квартал....., парцел....., ул. ....№.....

Вид: Черен бор (Pinus nigra)

Височина: 24м.

Обиколка: 134см.

Възраст: ~ 120г.

Кратко описание: Добро състояние, сух връх

Необходими мерки за опазване и подобряване на състоянието на дървото(храста).....



# Община: Велико Търново

## Град Велико Търново

Паспорт №660

на картотекирано дълготрайно дърво, храст или дърво с историческо значение

I.Картотекиране

Местоположение: гр. Велико Търново, район парк „Дружба”

Квартал....., парцел....., ул. ....№.....

Вид: Веймутов бор (Pinus strobus)

Височина: 5м.

Обиколка: 46см.

Възраст: ~ 25г.

Кратко описание: Без връх

Необходими мерки за опазване и подобряване на състоянието на дървото(храста).....



# Община: Велико Търново

## Град Велико Търново

Паспорт №661

на картотекирано дълготрайно дърво, храст или дърво с историческо значение

I.Картотекиране

Местоположение: гр. Велико Търново, район парк „Дружба”

Квартал....., парцел....., ул. ....№.....

Вид: Веймутов бор (*Pinus strobus*)

Височина: 22м.

Обиколка: 43см.

Възраст: ~ 25г.

Кратко описание: Добро състояние

Необходими мерки за опазване и подобряване на състоянието на дървото(храста).....



# Община: Велико Търново

## Град Велико Търново

Паспорт №662

на картотекирано дълготрайно дърво, храст или дърво с историческо значение

I.Картотекиране

Местоположение: гр. Велико Търново, район парк „Дружба”

Квартал....., парцел....., ул. ....№.....

Вид: Веймутов бор (Pinus strobus)

Височина: 6м.

Обиколка: 26см.

Възраст: ~ 20г.

Кратко описание: Добро състояние

Необходими мерки за опазване и подобряване на състоянието на дървото(храста).....





# Община: Велико Търново

## Град Велико Търново

Паспорт №663

на картотекирано дълготрайно дърво, храст или дърво с историческо значение

I.Картотекиране

Местоположение: гр. Велико Търново, район парк „Дружба”

Квартал....., парцел....., ул. ....№.....

Вид: Веймутов бор (*Pinus strobus*)

Височина: 22м.

Обиколка: 59см.

Възраст: ~ 25г.

Кратко описание: Добро състояние

Необходими мерки за опазване и подобряване на състоянието на дървото(храста).....



# Община: Велико Търново

## Град Велико Търново

Паспорт №664

на картотекирано дълготрайно дърво, храст или дърво с историческо значение

I.Картотекиране

Местоположение: гр. Велико Търново, район парк „Дружба”

Квартал....., парцел....., ул. ....№.....

Вид: Веймутов бор (Pinus strobus)


Височина: 10м.

Обиколка: 57см.

Възраст: ~ 25г.

Кратко описание: Добро състояние, без връх

Необходими мерки за опазване и подобряване на състоянието на дървото(храста).....



# Община: Велико Търново

## Град Велико Търново

Паспорт №665

на картотекирано дълготрайно дърво, храст или дърво с историческо значение

I.Картотекиране

Местоположение: гр. Велико Търново, район парк „Дружба”

Квартал....., парцел....., ул. ....№.....

Вид: Веймутов бор (*Pinus strobus*)

Височина: 18м.


Обиколка: 54 см.

Възраст: ~ 25г.

Кратко описание:добро състояние

Необходими мерки за опазване и подобряване на състоянието на дървото(храста).....

.....



# Община: Велико Търново

## Град Велико Търново

Паспорт №666

на картотекирано дълготрайно дърво, храст или дърво с историческо значение

I.Картотекиране

Местоположение: гр. Велико Търново, район парк „Дружба”

Квартал....., парцел....., ул. ....№.....

Вид: Веймутов бор (Pinus strobus)

Височина: 8м.

Обиколка: 39см.

Възраст: ~ 25г.

Кратко описание:добро състояние

Необходими мерки за опазване и подобряване на състоянието на дървото(храста).....



# Община: Велико Търново

## Град Велико Търново

Паспорт №667

на картотекирано дълготрайно дърво, храст или дърво с историческо значение

I.Картотекиране

Местоположение: гр. Велико Търново, район парк „Дружба”

Квартал....., парцел....., ул. ....№.....

Вид: Веймутов бор (Pinus strobus)

Височина: 10м.


Обиколка: 34 см.

Възраст: ~ 25г.

Кратко описание:добро състояние

Необходими мерки за опазване и подобряване на състоянието на дървото(храста).....

.....



# Община: Велико Търново

## Град Велико Търново

Паспорт №668

на картотекирано дълготрайно дърво, храст или дърво с историческо значение

I.Картотекиране

Местоположение: гр. Велико Търново, район парк „Дружба”

Квартал....., парцел....., ул. ....№.....

Вид: Веймутов бор (*Pinus strobus*)

Височина: 22м.


Обиколка: 66 см.

Възраст: ~ 25г.

Кратко описание:добро състояние

Необходими мерки за опазване и подобряване на състоянието на дървото(храста).....

.....



# Община: Велико Търново

## Град Велико Търново

Паспорт №669

на картотекирано дълготрайно дърво, храст или дърво с историческо значение

I.Картотекиране

Местоположение: гр. Велико Търново, район парк „Дружба”

Квартал....., парцел....., ул. ....№.....

Вид: Веймутов бор (*Pinus strobus*)

Височина: 22м.

Обиколка: 63 см.

Възраст: ~ 25г.

Кратко описание: Добро състояние

Необходими мерки за опазване и подобряване на състоянието на дървото(храста).....

.....



# Община: Велико Търново

## Град Велико Търново

Паспорт №670

на картотекирано дълготрайно дърво, храст или дърво с историческо значение

I.Картотекиране

Местоположение: гр. Велико Търново, район парк „Дружба”

Квартал....., парцел....., ул. ....№.....

Вид: Веймутов бор (*Pinus strobus*)

Височина: 22м.

Обиколка: 78 см.

Възраст: ~ 25г.

Кратко описание:добро състояние

Необходими мерки за опазване и подобряване на състоянието на дървото(храста).....





# Община: Велико Търново

## Град Велико Търново

Паспорт №671

на картотекирано дълготрайно дърво, храст или дърво с историческо значение

I.Картотекиране

Местоположение: гр. Велико Търново, район парк „Дружба”

Квартал....., парцел....., ул. ....№.....

Вид: Веймутов бор (Pinus strobus)

Височина: 16м.

Обиколка: 62 см.

Възраст: ~ 25г.

Кратко описание:добро състояние

Необходими мерки за опазване и подобряване на състоянието на дървото(храста).....

.....



# Община: Велико Търново

## Град Велико Търново

Паспорт №672

на картотекирано дълготрайно дърво, храст или дърво с историческо значение

I.Картотекиране

Местоположение: гр. Велико Търново, район парк „Дружба”

Квартал....., парцел....., ул. ....№.....

Вид: Бодлив (сребрист) смърч (*пicea pungens* Engelm)

Височина: 8м.

Обиколка: 64 см.

Възраст: ~ 40г.

Кратко описание:добро състояние

Необходими мерки за опазване и подобряване на състоянието на дървото(храста).....

.....



# Община: Велико Търново

## Град Велико Търново

Паспорт №673

на картотекирано дълготрайно дърво, храст или дърво с историческо значение

I.Картотекиране

Местоположение: гр. Велико Търново, район парк „Дружба”

Квартал....., парцел....., ул. ....№.....

Вид: Веймутов бор (*Pinus strobus*)

Височина: 12м.

Обиколка: 60 см.

Възраст: ~ 25г.

Кратко описание: Добро състояние

Необходими мерки за опазване и подобряване на състоянието на дървото(храста).....



# Община: Велико Търново

## Град Велико Търново

Паспорт №674

на картотекирано дълготрайно дърво, храст или дърво с историческо значение

I.Картотекиране

Местоположение: гр. Велико Търново, район парк „Дружба”

Квартал....., парцел....., ул. ....№.....

Вид: Веймутов бор (Pinus strobus)

Височина: 12м.

Обиколка: 51 см.

Възраст: ~25г.

Кратко описание:добро състояние

Необходими мерки за опазване и подобряване на състоянието на дървото(храста).....



# Община: Велико Търново

## Град Велико Търново

Паспорт №675

на картотекирано дълготрайно дърво, храст или дърво с историческо значение

I.Картотекиране

Местоположение: гр. Велико Търново, район парк „Дружба”

Квартал....., парцел....., ул. ....№.....

Вид: Веймутов бор (Pinus strobus)

Височина: 12м.

Обиколка: 33 см.

Възраст: ~ 25г.

Кратко описание: Суха

Необходими мерки за опазване и подобряване на състоянието на дървото(храста).....



# Община: Велико Търново

## Град Велико Търново

Паспорт №676

на картотекирано дълготрайно дърво, храст или дърво с историческо значение

I.Картотекиране

Местоположение: гр. Велико Търново, район парк „Дружба”

Квартал....., парцел....., ул. ....№.....

Вид: Веймутов бор (Pinus strobus)

Височина: 12м.

Обиколка: 44 см.

Възраст: ~ 20г.

Кратко описание:добро състояние

Необходими мерки за опазване и подобряване на състоянието на дървото(храста).....



# Община: Велико Търново

## Град Велико Търново

Паспорт №677

на картотекирано дълготрайно дърво, храст или дърво с историческо значение

I.Картотекиране

Местоположение: гр. Велико Търново, район парк „Дружба”

Квартал....., парцел....., ул. ....№.....

Вид: Веймутов бор (*Pinus strobus*)

Височина: 8м.

Обиколка: 32 см.

Възраст: ~ 20г.

Кратко описание:добро състояние

Необходими мерки за опазване и подобряване на състоянието на дървото(храста).....



# Община: Велико Търново

## Град Велико Търново

Паспорт №678

на картотекирано дълготрайно дърво, храст или дърво с историческо значение

I.Картотекиране

Местоположение: гр. Велико Търново, район парк „Дружба”

Квартал....., парцел....., ул. ....№.....

Вид: Веймутов бор (Pinus strobus)

Височина: 20м.

Обиколка: 66 см.

Възраст: ~ 25г.

Кратко описание:добро състояние

Необходими мерки за опазване и подобряване на състоянието на дървото(храста).....





# Община: Велико Търново

## Град Велико Търново

Паспорт №679

на картотекирано дълготрайно дърво, храст или дърво с историческо значение

I.Картотекиране

Местоположение: гр. Велико Търново, район парк „Дружба”

Квартал....., парцел....., ул. ....№.....

Вид: Веймутов бор (*Pinus strobus*)

Височина: 10м.

Обиколка: 64 см.

Възраст: ~ 25г.

Кратко описание:добро състояние

Необходими мерки за опазване и подобряване на състоянието на дървото(храста).....

.....



# Община: Велико Търново

## Град Велико Търново

Паспорт №680

на картотекирано дълготрайно дърво, храст или дърво с историческо значение

I.Картотекиране

Местоположение: гр. Велико Търново, район парк „Дружба”

Квартал....., парцел....., ул. ....№.....

Вид: Черница (*Morus nigra*)

Височина: 20м.

Обиколка: 170 см.

Възраст: ~ 120г.

Кратко описание:добро състояние

Необходими мерки за опазване и подобряване на състоянието на дървото(храста).....

.....



# Община: Велико Търново

## Град Велико Търново

Паспорт №681

на картотекирано дълготрайно дърво, храст или дърво с историческо значение

I.Картотекиране

Местоположение: гр. Велико Търново, район парк „Дружба”

Квартал....., парцел....., ул. ....№.....

Вид: Бял бор (*Pinus sylvestris*)

Височина: 26м.

Обиколка: 167 см.

Възраст: ~ 120г.

Кратко описание:добро състояние

Необходими мерки за опазване и подобряване на състоянието на дървото(храста).....



# Община: Велико Търново

## Град Велико Търново

Паспорт №682

на картотекирано дълготрайно дърво, храст или дърво с историческо значение

I.Картотекиране

Местоположение: гр. Велико Търново, район парк „Дружба”

Квартал....., парцел....., ул. ....№.....

Вид: Източна туя(*Thuja orientalis*)


Височина: 14м.

Обиколка: 108 см.

Възраст: ~ 45г.

Кратко описание:добро състояние

Необходими мерки за опазване и подобряване на състоянието на дървото(храста).....



# Община: Велико Търново

## Град Велико Търново

Паспорт №683

на картотекирано дълготрайно дърво, храст или дърво с историческо значение

I.Картотекиране

Местоположение: гр. Велико Търново, район парк „Дружба”

Квартал....., парцел....., ул. ....№.....

Вид: Източна туя(*Thuja orientalis*)

Височина: 17м.

Обиколка: 103 см.

Възраст: ~ 45г.

Кратко описание:добро състояние

Необходими мерки за опазване и подобряване на състоянието на дървото(храста).....



# Община: Велико Търново

## Град Велико Търново

Паспорт №684

на картотекирано дълготрайно дърво, храст или дърво с историческо значение

I.Картотекиране

Местоположение: гр. Велико Търново, район парк „Дружба”

Квартал....., парцел....., ул. ....№.....

Вид: Орех (Juglans)

Височина: 17м.

Обиколка: 157 см.

Възраст: ~ 80г.

Кратко описание:добро състояние

Необходими мерки за опазване и подобряване на състоянието на дървото(храста).....

.....



# Община: Велико Търново

## Град Велико Търново

Паспорт №685

на картотекирано дълготрайно дърво, храст или дърво с историческо значение

I.Картотекиране

Местоположение: гр. Велико Търново, район парк „Дружба”

Квартал....., парцел....., ул. ....№.....

Вид: Източна туя(*Thuja orientalis*)

Височина: 14м.

Обиколка: 83 см.

Възраст: ~ 45г.

Кратко описание:добро състояние, наклонена на 15 градуса

Необходими мерки за опазване и подобряване на състоянието на дървото(храста).....

.....



# Община: Велико Търново

## Град Велико Търново

Паспорт №686

на картотекирано дълготрайно дърво, храст или дърво с историческо значение

I.Картотекиране

Местоположение: гр. Велико Търново, район парк „Дружба”

Квартал....., парцел....., ул. ....№.....

Вид: Обикновен смърч (*Picea abies*)

Височина: 1м.

Обиколка: 12 см.

Възраст: ~ 10г.

Кратко описание:добро състояние

Необходими мерки за опазване и подобряване на състоянието на  
дървото(храста).....  
.....





# Община: Велико Търново

## Град Велико Търново

Паспорт №687

на картотекирано дълготрайно дърво, храст или дърво с историческо значение

I.Картотекиране

Местоположение: гр. Велико Търново, район парк „Дружба”

Квартал....., парцел....., ул. ....№.....

Вид: Веймутов бор (Pinus strobus)

Височина: 22м.

Обиколка: 94 см.

Възраст: ~ 40г.

Кратко описание:добро състояние

Необходими мерки за опазване и подобряване на състоянието на дървото(храста).....



# Община: Велико Търново

## Град Велико Търново

Паспорт №688

на картотекирано дълготрайно дърво, храст или дърво с историческо значение

I.Картотекиране

Местоположение: гр. Велико Търново, район парк „Дружба”

Квартал....., парцел....., ул. ....№.....

Вид: Веймутов бор (Pinus strobus)

Височина: 21м.

Обиколка: 989 см.

Възраст: ~ 40г.

Кратко описание:добро състояние

Необходими мерки за опазване и подобряване на състоянието на дървото(храста).....

.....



# Община: Велико Търново

## Град Велико Търново

Паспорт №689

на картотекирано дълготрайно дърво, храст или дърво с историческо значение

I.Картотекиране

Местоположение: гр. Велико Търново, район парк „Дружба”

Квартал....., парцел....., ул. ....№.....

Вид: Веймутов бор (Pinus strobus)

Височина: 17м.

Обиколка: 50 см.

Възраст: ~ 25г.

Кратко описание:добро състояние

Необходими мерки за опазване и подобряване на състоянието на дървото(храста).....



# Община: Велико Търново

## Град Велико Търново

Паспорт №690

на картотекирано дълготрайно дърво, храст или дърво с историческо значение

I.Картотекиране

Местоположение: гр. Велико Търново, район парк „Дружба”

Квартал....., парцел....., ул. ....№.....

Вид: Веймутов бор (Pinus strobus)


Височина: 17м.

Обиколка: 61 см.

Възраст: ~ 25г.

Кратко описание:добро състояние

Необходими мерки за опазване и подобряване на състоянието на дървото(храста).....



# Община: Велико Търново

## Град Велико Търново

Паспорт №691

на картотекирано дълготрайно дърво, храст или дърво с историческо значение

I.Картотекиране

Местоположение: гр. Велико Търново, район парк „Дружба”

Квартал....., парцел....., ул. ....№.....

Вид: Веймутов бор (Pinus strobus)

Височина: 18м.


Обиколка: 59 см.

Възраст: ~ 25г.

Кратко описание:добро състояние

Необходими мерки за опазване и подобряване на състоянието на дървото(храста).....

.....



# Община: Велико Търново

## Град Велико Търново

Паспорт №692

на картотекирано дълготрайно дърво, храст или дърво с историческо значение

I.Картотекиране

Местоположение: гр. Велико Търново, район парк „Дружба”

Квартал....., парцел....., ул. ....№.....

Вид: Веймутов бор (Pinus strobus)

Височина: 20м.

Обиколка: 79 см.

Възраст: ~ 40г.

Кратко описание:добро състояние

Необходими мерки за опазване и подобряване на състоянието на дървото(храста).....



# Община: Велико Търново

## Град Велико Търново

Паспорт №693

на картотекирано дълготрайно дърво, храст или дърво с историческо значение

I.Картотекиране

Местоположение: гр. Велико Търново, район парк „Дружба”

Квартал....., парцел....., ул. ....№.....

Вид: Веймутов бор (Pinus strobus)

Височина: 19м.

Обиколка: 78 см.

Възраст: ~ 40г.

Кратко описание:добро състояние

Необходими мерки за опазване и подобряване на състоянието на  
дървото(храста).....

.....



# Община: Велико Търново

## Град Велико Търново

Паспорт №694

на картотекирано дълготрайно дърво, храст или дърво с историческо значение

I.Картотекиране

Местоположение: гр. Велико Търново, район парк „Дружба”

Квартал....., парцел....., ул. ....№.....

Вид: Веймутов бор (Pinus strobus)

Височина: 20м.


Обиколка: 70 см.

Възраст: ~ 40г.

Кратко описание:добро състояние

Необходими мерки за опазване и подобряване на състоянието на дървото(храста).....

.....





# Община: Велико Търново

## Град Велико Търново

Паспорт №695

на картотекирано дълготрайно дърво, храст или дърво с историческо значение

I.Картотекиране

Местоположение: гр. Велико Търново, район парк „Дружба”

Квартал....., парцел....., ул. ....№.....

Вид: Източна туя(*Thuja orientalis*)


Височина: 20м.

Обиколка: 85 см.

Възраст: ~ 45г.

Кратко описание:добро състояние

Необходими мерки за опазване и подобряване на състоянието на дървото(храста).....



# Община: Велико Търново

## Град Велико Търново

Паспорт №696

на картотекирано дълготрайно дърво, храст или дърво с историческо значение

I.Картотекиране

Местоположение: гр. Велико Търново, район парк „Дружба”

Квартал....., парцел....., ул. ....№.....

Вид:Бреза (Betula)

Височина: 20м.


Обиколка: 57 см.

Възраст: ~ 30г.

Кратко описание: Изсъхнал връх

Необходими мерки за опазване и подобряване на състоянието на  
дървото(храста).....

.....



# Община: Велико Търново

## Град Велико Търново

Паспорт №697

на картотекирано дълготрайно дърво, храст или дърво с историческо значение

I.Картотекиране

Местоположение: гр. Велико Търново, район парк „Дружба”

Квартал....., парцел....., ул. ....№.....

Вид: Черен бор (*Pinus nigra*)

Височина: 24м.

Обиколка: 144см.

Възраст: ~ 120г.

Кратко описание: Добро състояние

Необходими мерки за опазване и подобряване на състоянието на дървото(храста).....

