

Община: Велико Търново

Град Велико Търново

Паспорт №479

на картотекирано дълготрайно дърво, храст или дърво с историческо значение

I.Картотекиране

Местоположение: гр. Велико Търново, район парк „Дружба”

Квартал....., парцел....., ул.№.....

Вид: Бреза (*Betula pendula*)

Височина: 17м.

Обиколка: 90см.

Възраст: ~ 45г.

Кратко описание: Счупен връх

Необходими мерки за опазване и подобряване на състоянието на дървото(храста).....



Община: Велико Търново

Град Велико Търново

Паспорт №480

на картотекирано дълготрайно дърво, храст или дърво с историческо значение

I.Картотекиране

Местоположение: гр. Велико Търново, район парк „Дружба”

Квартал....., парцел....., ул.№.....

Вид: Бреза (Betula pendula)

Височина: 18м.

Обиколка: 83см.

Възраст: ~ 45г.

Кратко описание : Добро състояние:

Необходими мерки за опазване и подобряване на състоянието на
дървото(храста).....



Община: Велико Търново

Град Велико Търново

Паспорт №481

на картотекирано дълготрайно дърво, храст или дърво с историческо значение

I.Картотекиране

Местоположение: гр. Велико Търново, район парк „Дружба”

Квартал....., парцел....., ул.№.....

Вид: Бреза (*Betula pendula*)

Височина: 50м.

Обиколка: 106см.

Възраст: ~ 45г.

Кратко описание: Добро състояние:

Необходими мерки за опазване и подобряване на състоянието на дървото(храста).....



Община: Велико Търново

Град Велико Търново

Паспорт №482

на картотекирано дълготрайно дърво, храст или дърво с историческо значение

I.Картотекиране

Местоположение: гр. Велико Търново, район парк „Дружба”

Квартал....., парцел....., ул.№.....

Вид: Обикновен смърч (*пicea orientalis*)

Височина: 16м.

Обиколка: 74см.

Възраст: ~ 35г.

Кратко описание: Добро състояние

Необходими мерки за опазване и подобряване на състоянието на дървото(храста).....



Община: Велико Търново

Град Велико Търново

Паспорт №483

на картотекирано дълготрайно дърво, храст или дърво с историческо значение

I.Картотекиране

Местоположение: гр. Велико Търново, район парк „Дружба”

Квартал....., парцел....., ул.№.....

Вид: Обикновен смърч (*пicea orientalis*)

Височина: 16м.

Обиколка: 53см.

Възраст: ~ 35г.

Кратко описание: Добро състояние

Необходими мерки за опазване и подобряване на състоянието на дървото(храста).....

.....



Община: Велико Търново

Град Велико Търново

Паспорт №484

на картотекирано дълготрайно дърво, храст или дърво с историческо значение

I.Картотекиране

Местоположение: гр. Велико Търново, район парк „Дружба”

Квартал....., парцел....., ул.№.....

Вид: Обикновен смърч (*пicea orientalis*)

Височина: 17м.

Обиколка: 79 см.

Възраст: ~ 35г.

Кратко описание: Добро състояние

Необходими мерки за опазване и подобряване на състоянието на дървото(храста).....

.....



Община: Велико Търново

Град Велико Търново

Паспорт №485

на картотекирано дълготрайно дърво, храст или дърво с историческо значение

I.Картотекиране

Местоположение: гр. Велико Търново, район парк „Дружба”

Квартал....., парцел....., ул.№.....

Вид: Обикновен смърч (*пicea orientalis*)

Височина: 18м.

Обиколка: 68 см.

Възраст: ~ 35г.

Кратко описание: Добро състояние

Необходими мерки за опазване и подобряване на състоянието на дървото(храста).....

.....



Община: Велико Търново

Град Велико Търново

Паспорт №486

на картотекирано дълготрайно дърво, храст или дърво с историческо значение

I.Картотекиране

Местоположение: гр. Велико Търново, район парк „Дружба”

Квартал....., парцел....., ул.№.....

Вид: Бреза (*Betula pendula*)

Височина: 16м.

Обиколка: 54см.

Възраст: ~ 35г.

Кратко описание: Добро състояние

Необходими мерки за опазване и подобряване на състоянието на дървото(храста).....

.....



Община: Велико Търново
Град Велико Търново

Паспорт №487

на картотекирано дълготрайно дърво, храст или дърво с историческо значение

I.Картотекиране

Местоположение: гр. Велико Търново, район парк „Дружба”

Квартал....., парцел....., ул.№.....

Вид: Бреза (*Betula pendula*)

Височина: 15м.


Обиколка: 66 см.

Възраст: ~ 35г.

Кратко описание: Добро състояние

Необходими мерки за опазване и подобряване на състоянието на
дървото(храста).....

.....



Община: Велико Търново

Град Велико Търново

Паспорт №488

на картотекирано дълготрайно дърво, храст или дърво с историческо значение

I.Картотекиране

Местоположение: гр. Велико Търново, район парк „Дружба”

Квартал....., парцел....., ул.№.....

Вид: Бреза (*Betula pendula*)

Височина: 12м.

Обиколка: 47см.

Възраст: ~ 30г.

Кратко описание: Отрязан централен клон и счупен клон

Необходими мерки за опазване и подобряване на състоянието на дървото(храста).....



Община: Велико Търново

Град Велико Търново

Паспорт №489

на картотекирано дълготрайно дърво, храст или дърво с историческо значение

I.Картотекиране

Местоположение: гр. Велико Търново, район парк „Дружба”

Квартал....., парцел....., ул.№.....

Вид: Бреза (*Betula pendula*)

Височина: 16м.

Обиколка: 52 см.

Възраст: ~ 30г.

Кратко описание: Добро състояние

Необходими мерки за опазване и подобряване на състоянието на дървото(храста).....



Община: Велико Търново

Град Велико Търново

Паспорт №490

на картотекирано дълготрайно дърво, храст или дърво с историческо значение

I.Картотекиране

Местоположение: гр. Велико Търново, район парк „Дружба”

Квартал....., парцел....., ул.№.....

Вид: Бреза (Betula pendula)

Височина: 15м.

Обиколка: 58 см.

Възраст: ~ 30г.

Кратко описание: Добро състояние

Необходими мерки за опазване и подобряване на състоянието на
дървото(храста).....

.....



Община: Велико Търново

Град Велико Търново

Паспорт №491

на картотекирано дълготрайно дърво, храст или дърво с историческо значение

I.Картотекиране

Местоположение: гр. Велико Търново, район парк „Дружба”

Квартал....., парцел....., ул.№.....

Вид: Бреза (*Betula pendula*)

Височина: 17м.

Обиколка: 59 см.

Възраст: ~ 30г.

Кратко описание: Без връх

Необходими мерки за опазване и подобряване на състоянието на дървото(храста).....

.....



Община: Велико Търново

Град Велико Търново

Паспорт №492

на картотекирано дълготрайно дърво, храст или дърво с историческо значение

I.Картотекиране

Местоположение: гр. Велико Търново, район парк „Дружба”

Квартал....., парцел....., ул.№.....

Вид: Бреза (*Betula pendula*)

Височина: 17 м.

Обиколка: 42 см.

Възраст: ~ 30г.

Кратко описание: Добро състояние

Необходими мерки за опазване и подобряване на състоянието на дървото(храста).....



Община: Велико Търново

Град Велико Търново

Паспорт №493

на картотекирано дълготрайно дърво, храст или дърво с историческо значение

I.Картотекиране

Местоположение: гр. Велико Търново, район парк „Дружба”

Квартал....., парцел....., ул.№.....

Вид: Бреза (*Betula pendula*)

Височина: 12м.

Обиколка: 35 см.

Възраст: ~ 20г.

Кратко описание: Добро състояние

Необходими мерки за опазване и подобряване на състоянието на дървото(храста).....



Община: Велико Търново

Град Велико Търново

Паспорт №494

на картотекирано дълготрайно дърво, храст или дърво с историческо значение

I.Картотекиране

Местоположение: гр. Велико Търново, район парк „Дружба”

Квартал....., парцел....., ул.№.....

Вид: Бреза (*Betula pendula*)

Височина: 19 м.

Обиколка: 63см.

Възраст: ~ 30г.

Кратко описание: Без връх

Необходими мерки за опазване и подобряване на състоянието на дървото(храста).....

.....



Община: Велико Търново

Град Велико Търново

Паспорт №495

на картотекирано дълготрайно дърво, храст или дърво с историческо значение

I.Картотекиране

Местоположение: гр. Велико Търново, район парк „Дружба”

Квартал....., парцел....., ул.№.....

Вид: Бреза (Betula pendula)

Височина: 18 м.

Обиколка: 65см.

Възраст: ~ 30г.

Кратко описание: Загнила основа, хралупа

Необходими мерки за опазване и подобряване на състоянието на дървото(храста).....

.....



Община: Велико Търново

Град Велико Търново

Паспорт №496

на картотекирано дълготрайно дърво, храст или дърво с историческо значение

I.Картотекиране

Местоположение: гр. Велико Търново, район парк „Дружба”

Квартал....., парцел....., ул.№.....

Вид: Бреза (*Betula pendula*)

Височина: 18 м.

Обиколка: 55см.

Възраст: ~ 30г.

Кратко описание: 5% сухи клони във върхната част

Необходими мерки за опазване и подобряване на състоянието на дървото(храста).....

.....



Община: Велико Търново

Град Велико Търново

Паспорт №497

на картотекирано дълготрайно дърво, храст или дърво с историческо значение

I.Картотекиране

Местоположение: гр. Велико Търново, район парк „Дружба”

Квартал....., парцел....., ул.№.....

Вид: Обикновен смърч (*пicea orientalis*)

Височина: 18 м.

Обиколка: 78см.

Възраст: ~ 30г.

Кратко описание: Без връх

Необходими мерки за опазване и подобряване на състоянието на дървото(храста).....

.....



Община: Велико Търново

Град Велико Търново

Паспорт №498

на картотекирано дълготрайно дърво, храст или дърво с историческо значение

I.Картотекиране

Местоположение: гр. Велико Търново, район парк „Дружба”

Квартал....., парцел....., ул.№.....

Вид: Обикновен смърч (*пicea orientalis*)

Височина: 18м.

Обиколка: 90см.

Възраст: ~ 40г.

Кратко описание: Добро състояние

Необходими мерки за опазване и подобряване на състоянието на дървото(храста).....

.....



Община: Велико Търново

Град Велико Търново

Паспорт №499

на картотекирано дълготрайно дърво, храст или дърво с историческо значение

I.Картотекиране

Местоположение: гр. Велико Търново, район парк „Дружба”

Квартал....., парцел....., ул.№.....

Вид: Обикновен смърч (*пicea orientalis*)

Височина: 19 м.

Обиколка: 44 см.

Възраст: ~ 40г.

Кратко описание: Силно наклонено

Необходими мерки за опазване и подобряване на състоянието на дървото(храста).....

.....



Община: Велико Търново

Град Велико Търново

Паспорт №500

на картотекирано дълготрайно дърво, храст или дърво с историческо значение

I.Картотекиране

Местоположение: гр. Велико Търново, район парк „Дружба”

Квартал....., парцел....., ул.№.....

Вид: Обикновен смърч (*пicea orientalis*)

Височина: 17 м.

Обиколка: 78см.

Възраст: ~ 35г.

Кратко описание: Добро състояние

Необходими мерки за опазване и подобряване на състоянието на
дървото(храста).....

.....



Община: Велико Търново

Град Велико Търново

Паспорт №501

на картотекирано дълготрайно дърво, храст или дърво с историческо значение

I.Картотекиране

Местоположение: гр. Велико Търново, район парк „Дружба”

Квартал....., парцел....., ул.№.....

Вид: Обикновен смърч (*пicea orientalis*)

Височина: 15м.

Обиколка: 75см.

Възраст: ~ 40г.

Кратко описание: Добро състояние

Необходими мерки за опазване и подобряване на състоянието на дървото(храста).....

.....



Община: Велико Търново

Град Велико Търново

Паспорт №502

на картотекирано дълготрайно дърво, храст или дърво с историческо значение

I.Картотекиране

Местоположение: гр. Велико Търново, район парк „Дружба”

Квартал....., парцел....., ул.№.....

Вид: Обикновен смърч (*пicea orientalis*)

Височина: 15 м.

Обиколка: 94см.

Възраст: ~ 40г.

Кратко описание: Добро състояние

Необходими мерки за опазване и подобряване на състоянието на
дървото(храста).....

.....



Община: Велико Търново

Град Велико Търново

Паспорт №503

на картотекирано дълготрайно дърво, храст или дърво с историческо значение

I.Картотекиране

Местоположение: гр. Велико Търново, район парк „Дружба”

Квартал....., парцел....., ул.№.....

Вид: Източна туя(*Thuja orientalis*)

Височина: 13м.

Обиколка: 130см.

Възраст: ~ 60г.

Кратко описание: Добро състояние

Необходими мерки за опазване и подобряване на състоянието на дървото(храста).....



Община: Велико Търново

Град Велико Търново

Паспорт №504

на картотекирано дълготрайно дърво, храст или дърво с историческо значение

I.Картотекиране

Местоположение: гр. Велико Търново, район парк „Дружба”

Квартал....., парцел....., ул.№.....

Вид: Източна туя(*Thuja orientalis*)

Височина:20 м.

Обиколка: 150см.

Възраст: ~ 60г.

Кратко описание: Добро състояние

Необходими мерки за опазване и подобряване на състоянието на дървото(храста).....



Община: Велико Търново

Град Велико Търново

Паспорт №505

на картотекирано дълготрайно дърво, храст или дърво с историческо значение

I.Картотекиране

Местоположение: гр. Велико Търново, район парк „Дружба”

Квартал....., парцел....., ул.№.....

Вид: Източна туя(*Thuja orientalis*)

Височина: 15 м.

Обиколка: 97см.

Възраст: ~ 50г.

Кратко описание: Добро състояние

Необходими мерки за опазване и подобряване на състоянието на дървото(храста).....

.....



Община: Велико Търново

Град Велико Търново

Паспорт №506

на картотекирано дълготрайно дърво, храст или дърво с историческо значение

I.Картотекиране

Местоположение: гр. Велико Търново, район парк „Дружба”

Квартал....., парцел....., ул.№.....

Вид: Източна туя(*Thuja orientalis*)

Височина: 17 м.

Обиколка: 90см.

Възраст: ~ 45г.

Кратко описание: Счупен връх

Необходими мерки за опазване и подобряване на състоянието на дървото(храста).....



Община: Велико Търново

Град Велико Търново

Паспорт №507

на картотекирано дълготрайно дърво, храст или дърво с историческо значение

I.Картотекиране

Местоположение: гр. Велико Търново, район парк „Дружба”

Квартал....., парцел....., ул.№.....

Вид: Източна туя(*Thuja orientalis*)


Височина: 17 м.

Обиколка: 90см.

Възраст: ~ 45г.

Кратко описание: Счупен връх

Необходими мерки за опазване и подобряване на състоянието на дървото(храста).....



Община: Велико Търново

Град Велико Търново

Паспорт №508

на картотекирано дълготрайно дърво, храст или дърво с историческо значение

I.Картотекиране

Местоположение: гр. Велико Търново, район парк „Дружба”

Квартал....., парцел....., ул.№.....

Вид: Бреза (*Betula pendula*)

Височина: 20м.

Обиколка: 66см.

Възраст: ~ 35г.

Кратко описание: Сух клон на върха

Необходими мерки за опазване и подобряване на състоянието на
дървото(храста).....

.....



Община: Велико Търново

Град Велико Търново

Паспорт №509

на картотекирано дълготрайно дърво, храст или дърво с историческо значение

I.Картотекиране

Местоположение: гр. Велико Търново, район парк „Дружба”

Квартал....., парцел....., ул.№.....

Вид: Източна туя(*Thuja orientalis*)

Височина: 16 м.

Обиколка: 100см.

Възраст: ~ 45г.

Кратко описание: Добро състояние

Необходими мерки за опазване и подобряване на състоянието на дървото(храста).....



Община: Велико Търново

Град Велико Търново

Паспорт №510

на картотекирано дълготрайно дърво, храст или дърво с историческо значение

I.Картотекиране

Местоположение: гр. Велико Търново, район парк „Дружба”

Квартал....., парцел....., ул.№.....

Вид: Източна туя(*Thuja orientalis*)

Височина: 16 м.

Обиколка: 85см.

Възраст: ~ 45г.

Кратко описание: Счупен връх

Необходими мерки за опазване и подобряване на състоянието на дървото(храста).....

.....



Община: Велико Търново

Град Велико Търново

Паспорт №511

на картотекирано дълготрайно дърво, храст или дърво с историческо значение

I.Картотекиране

Местоположение: гр. Велико Търново, район парк „Дружба”

Квартал....., парцел....., ул.№.....

Вид: Източна туя(*Thuja orientalis*)

Височина: 18 м.

Обиколка: 82см.

Възраст: ~ 50г.

Кратко описание: Добро състояние

Необходими мерки за опазване и подобряване на състоянието на
дървото(храста).....

.....



Община: Велико Търново

Град Велико Търново

Паспорт №512

на картотекирано дълготрайно дърво, храст или дърво с историческо значение

I.Картотекиране

Местоположение: гр. Велико Търново, район парк „Дружба”

Квартал....., парцел....., ул.№.....

Вид: Източна туя(*Thuja orientalis*)

Височина: 18 м.

Обиколка: 101см.

Възраст: ~ 50г.

Кратко описание: Добро състояние

Необходими мерки за опазване и подобряване на състоянието на
дървото(храста).....

.....



Община: Велико Търново

Град Велико Търново

Паспорт №513

на картотекирано дълготрайно дърво, храст или дърво с историческо значение

I.Картотекиране

Местоположение: гр. Велико Търново, район парк „Дружба”

Квартал....., парцел....., ул.№.....

Вид: Леска (*Corylus avellana* L.)

Височина: 3м.

Обиколка: храст

Възраст: ~ 25г.

Кратко описание: Добро състояние

Необходими мерки за опазване и подобряване на състоянието на дървото(храста).....

.....



Община: Велико Търново

Град Велико Търново

Паспорт 514

на картотекирано дълготрайно дърво, храст или дърво с историческо значение

I.Картотекиране

Местоположение: гр. Велико Търново, район парк „Дружба”

Квартал....., парцел....., ул.№.....

Вид: Бреза (*Betula pendula*)

Височина: 18м.

Обиколка: 105см.

Възраст: ~ 60г.

Кратко описание: Два сухи клона на върха

Необходими мерки за опазване и подобряване на състоянието на дървото(храста).....

.....



Община: Велико Търново

Град Велико Търново

Паспорт №515

на картотекирано дълготрайно дърво, храст или дърво с историческо значение

I.Картотекиране

Местоположение: гр. Велико Търново, район парк „Дружба”

Квартал....., парцел....., ул.№.....

Вид: Бреза (*Betula pendula*)

Височина: 22м.

Обиколка: 96см.

Възраст: ~ 60г.

Кратко описание: Добро състояние

Необходими мерки за опазване и подобряване на състоянието на
дървото(храста).....

.....



Община: Велико Търново

Град Велико Търново

Паспорт №516

на картотекирано дълготрайно дърво, храст или дърво с историческо значение

I.Картотекиране

Местоположение: гр. Велико Търново, район парк „Дружба”

Квартал....., парцел....., ул.№.....

Вид: Черен бор (Pinus nigra)

Височина: 20м.

Обиколка: 110 см.

Възраст: ~ 110г.

Кратко описание: Счупен връх

Необходими мерки за опазване и подобряване на състоянието на дървото(храста).....

.....



Община: Велико Търново

Град Велико Търново

Паспорт №517

на картотекирано дълготрайно дърво, храст или дърво с историческо значение

I.Картотекиране

Местоположение: гр. Велико Търново, район парк „Дружба”

Квартал....., парцел....., ул.№.....

Вид: Дървовидна смрика(*Juniperus exscelsa*)

Височина: 7м.

Обиколка: 63см.

Възраст: ~ 25г.

Кратко описание: Добро състояние

Необходими мерки за опазване и подобряване на състоянието на
дървото(храста).....

.....



Община: Велико Търново

Град Велико Търново

Паспорт №518

на картотекирано дълготрайно дърво, храст или дърво с историческо значение

I.Картотекиране

Местоположение: гр. Велико Търново, район парк „Дружба”

Квартал....., парцел....., ул.№.....

Вид: Люляк (*Syringa vulgaris*)

Височина: 13м.

Обиколка: храст

Възраст: ~ 20г.

Кратко описание: Добро състояние

Необходими мерки за опазване и подобряване на състоянието на дървото(храста).....

.....



Община: Велико Търново

Град Велико Търново

Паспорт №519

на картотекирано дълготрайно дърво, храст или дърво с историческо значение

I.Картотекиране

Местоположение: гр. Велико Търново, район парк „Дружба”

Квартал....., парцел....., ул.№.....

Вид: Обикновен смърч (*пicea orientalis*)

Височина: 14м.

Обиколка: 66см.

Възраст: ~ 25г.

Кратко описание: Добро състояние

Необходими мерки за опазване и подобряване на състоянието на дървото(храста).....

.....



Община: Велико Търново

Град Велико Търново

Паспорт №520

на картотекирано дълготрайно дърво, храст или дърво с историческо значение

I.Картотекиране

Местоположение: гр. Велико Търново, район парк „Дружба”

Квартал....., парцел....., ул.№.....

Вид: Обикновен смърч (*пicea orientalis*)

Височина: 13м.

Обиколка: 68см.

Възраст: ~ 25г.

Кратко описание: Добро състояние

Необходими мерки за опазване и подобряване на състоянието на дървото(храста).....

.....



Община: Велико Търново

Град Велико Търново

Паспорт №521

на картотекирано дълготрайно дърво, храст или дърво с историческо значение

I.Картотекиране

Местоположение: гр. Велико Търново, район парк „Дружба”

Квартал....., парцел....., ул.№.....

Вид: Обикновен смърч (*пicea orientalis*)

Височина: 8м.

Обиколка: 50см.

Възраст: ~ 20г.

Кратко описание: Добро състояние

Необходими мерки за опазване и подобряване на състоянието на дървото(храста).....

.....



Община: Велико Търново

Град Велико Търново

Паспорт №522

на картотекирано дълготрайно дърво, храст или дърво с историческо значение

I.Картотекиране

Местоположение: гр. Велико Търново, район парк „Дружба”

Квартал....., парцел....., ул.№.....

Вид: Източна туя(*Thuja orientalis*)

Височина: 11м.

Обиколка: 97см.

Възраст: ~ 45г.

Кратко описание: Добро състояние

Необходими мерки за опазване и подобряване на състоянието на
дървото(храста).....

.....



Община: Велико Търново

Град Велико Търново

Паспорт №523

на картотекирано дълготрайно дърво, храст или дърво с историческо значение

I.Картотекиране

Местоположение: гр. Велико Търново, район парк „Дружба”

Квартал....., парцел....., ул.№.....

Вид: Източна туя(*Thuja orientalis*)

Височина: 5м.

Обиколка: 40см.

Възраст: ~ 20г.

Кратко описание: Добро състояние

Необходими мерки за опазване и подобряване на състоянието на дървото(храста).....

.....



Община: Велико Търново

Град Велико Търново

Паспорт №524

на картотекирано дълготрайно дърво, храст или дърво с историческо значение

I.Картотекиране

Местоположение: гр. Велико Търново, район парк „Дружба”

Квартал....., парцел....., ул.№.....

Вид: Айлант (*Ailanthus altissima*)

Височина: 15м.

Обиколка: 67см.

Възраст: ~ 25г.

Кратко описание: Добро състояние

Необходими мерки за опазване и подобряване на състоянието на
дървото(храста).....

.....



Община: Веико Търново

Град Велико Търново

Паспорт №525

на картотекирано дълготрайно дърво, храст или дърво с историческо значение

I.Картотекиране

Местоположение: гр. Велико Търново, район парк „Дружба”

Квартал....., парцел....., ул.№.....

Вид: Айлант (*Ailanthus altissima*)

Височина: 12м.

Обиколка: 57см.

Възраст: ~ 20г.

Кратко описание: Счупен връх

Необходими мерки за опазване и подобряване на състоянието на дървото(храста).....



Община: Велико Търново

Град Велико Търново

Паспорт №526

на картотекирано дълготрайно дърво, храст или дърво с историческо значение

I.Картотекиране

Местоположение: гр. Велико Търново, район парк „Дружба”

Квартал....., парцел....., ул.№.....

Вид: Айлант (*Ailanthus altissima*)

Височина: 14м.

Обиколка: 54см.

Възраст: ~ 20г.

Кратко описание: Добро състояние

Необходими мерки за опазване и подобряване на състоянието на дървото(храста).....

.....



Община: Велико Търново

Град Велико Търново

Паспорт №527

на картотекирано дълготрайно дърво, храст или дърво с историческо значение

I.Картотекиране

Местоположение: гр. Велико Търново, район парк „Дружба”

Квартал....., парцел....., ул.№.....

Вид: Слива (*Prunus domestica*)

Височина: 6м.

Обиколка: 31см.

Възраст: ~ 20г.

Кратко описание: Добро състояние

Необходими мерки за опазване и подобряване на състоянието на дървото(храста).....



Община: Велико Търново

Град Велико Търново

Паспорт №528

на картотекирано дълготрайно дърво, храст или дърво с историческо значение

I.Картотекиране

Местоположение: гр. Велико Търново, район парк „Дружба”

Квартал....., парцел....., ул.№.....

Вид: Слива (*Prunus domestica*)

Височина: 44м.

Обиколка: 41см.

Възраст: ~ 20г.

Кратко описание: Сух връх

Необходими мерки за опазване и подобряване на състоянието на дървото(храста).....



Община: Велико Търново

Град Велико Търново

Паспорт №529

на картотекирано дълготрайно дърво, храст или дърво с историческо значение

I.Картотекиране

Местоположение: гр. Велико Търново, район парк „Дружба”

Квартал....., парцел....., ул.№.....

Вид: Източен чинар (*Platanus orientalis*)

Височина: 23м.

Обиколка:96см.

Възраст: ~ 60г.

Кратко описание: Добро състояние

Необходими мерки за опазване и подобряване на състоянието на
дървото(храста).....

.....



Община: Велико Търново

Град Велико Търново

Паспорт №530

на картотекирано дълготрайно дърво, храст или дърво с историческо значение

I.Картотекиране

Местоположение: гр. Велико Търново, район парк „Дружба”

Квартал....., парцел....., ул.№.....

Вид: Слива (*Prunus domestica*)

Височина: 9м.

Обиколка: 93см.

Възраст: ~ 30г.

Кратко описание: Добро състояние

Необходими мерки за опазване и подобряване на състоянието на дървото(храста).....

.....



Община: Велико Търново

Град Велико Търново

Паспорт №531

на картотекирано дълготрайно дърво, храст или дърво с историческо значение

I.Картотекиране

Местоположение: гр. Велико Търново, район парк „Дружба”

Квартал....., парцел....., ул.№.....

Вид: Източен чинар (*Platanus orientalis*)

Височина: 23м.

Обиколка: 125см.

Възраст: ~ 60г.

Кратко описание: Добро състояние

Необходими мерки за опазване и подобряване на състоянието на
дървото(храста).....

.....



Община: Велико Търново

Град Велико Търново

Паспорт №532

на картотекирано дълготрайно дърво, храст или дърво с историческо значение

I.Картотекиране

Местоположение: гр. Велико Търново, район парк „Дружба”

Квартал....., парцел....., ул.№.....

Вид: Планински (обикновен) ясен (*Fraxinus excelsior* L.)

Височина: 18м.

Обиколка: 73см.

Възраст: ~ 30г.

Кратко описание: Добро състояние

Необходими мерки за опазване и подобряване на състоянието на дървото(храста).....

.....



Община: Велико Търново

Град Велико Търново

Паспорт №533

на картотекирано дълготрайно дърво, храст или дърво с историческо значение

I.Картотекиране

Местоположение: гр. Велико Търново, район парк „Дружба”

Квартал....., парцел....., ул.№.....

Вид: Ябълка(Malus domestica)

Височина: 2м.

Обиколка: 40см.

Възраст: ~ 20г.

Кратко описание: Добро състояние, наклонен на 45 градуса

Необходими мерки за опазване и подобряване на състоянието на дървото(храста).....
.....



Община: Велико Търново

Град Велико Търново

Паспорт №534

на картотекирано дълготрайно дърво, храст или дърво с историческо значение

I.Картотекиране

Местоположение: гр. Велико Търново, район парк „Дружба”

Квартал....., парцел....., ул.№.....

Вид: Планински (обикновен) ясен (*Fraxinus excelsior* L.)

Височина: 15м.

Обиколка: 50см.

Възраст: ~ 25г.

Кратко описание: Добро състояние, наклонен на 45 градуса

Необходими мерки за опазване и подобряване на състоянието на дървото(храста).....



Община: Велико Търново

Град Велико Търново

Паспорт №535

на картотекирано дълготрайно дърво, храст или дърво с историческо значение

I.Картотекиране

Местоположение: гр. Велико Търново, район парк „Дружба”

Квартал....., парцел....., ул.№.....

Вид: Планински (обикновен) ясен (*Fraxinus excelsior* L.)

Височина: 16м.

Обиколка: 45см.

Възраст: ~ 25г.

Кратко описание: Добро състояние

Необходими мерки за опазване и подобряване на състоянието на дървото(храста).....

.....



Община: Велико Търново

Град Велико Търново

Паспорт №536

на картотекирано дълготрайно дърво, храст или дърво с историческо значение

I.Картотекиране

Местоположение: гр. Велико Търново, район парк „Дружба”

Квартал....., парцел....., ул.№.....

Вид: Планински (обикновен) ясен (*Fraxinus excelsior* L.)

Височина: 18м.

Обиколка: 78см.

Възраст: ~ 50г.

Кратко описание: Добро състояние

Необходими мерки за опазване и подобряване на състоянието на дървото(храста).....

.....



Община: Велико Търново

Град Велико Търново

Паспорт №537

на картотекирано дълготрайно дърво, храст или дърво с историческо значение

I.Картотекиране

Местоположение: гр. Велико Търново, район парк „Дружба”

Квартал....., парцел....., ул.№.....

Вид: Планински (обикновен) ясен (*Fraxinus excelsior* L.)

Височина: 18м.

Обиколка: 61см.

Възраст: ~ 50г.

Кратко описание: Добро състояние

Необходими мерки за опазване и подобряване на състоянието на дървото(храста).....

.....



Община: Велико Търново

Град Велико Търново

Паспорт №538

на картотекирано дълготрайно дърво, храст или дърво с историческо значение

I.Картотекиране

Местоположение: гр. Велико Търново, район парк „Дружба”

Квартал....., парцел....., ул.№.....

Вид: Сребролистна липа (*Tilia tomentosa*)

Височина: 20м.


Обиколка: 64см.

Възраст: ~ 20г.

Кратко описание: Добро състояние

Необходими мерки за опазване и подобряване на състоянието на
дървото(храста).....

.....



Община: Велико Търново

Град Велико Търново

Паспорт №539

на картотекирано дълготрайно дърво, храст или дърво с историческо значение

I.Картотекиране

Местоположение: гр. Велико Търново, район парк „Дружба”

Квартал....., парцел....., ул.№.....

Вид: Сребролистна липа (*Tilia tomentosa*)

Височина: 20м.

Обиколка: 44см.

Възраст: ~ 20г.

Кратко описание: Добро състояние

Необходими мерки за опазване и подобряване на състоянието на дървото(храста).....

.....



Община: Велико Търново

Град Велико Търново

Паспорт №540

на картотекирано дълготрайно дърво, храст или дърво с историческо значение

I.Картотекиране

Местоположение: гр. Велико Търново, район парк „Дружба”

Квартал....., парцел....., ул.№.....

Вид: Сребролистна липа (*Tilia tomentosa*)

Височина: 20м.

Обиколка: 48см.

Възраст: ~ 20г.

Кратко описание: Добро състояние

Необходими мерки за опазване и подобряване на състоянието на
дървото(храста).....



Община: Велико Търново

Град Велико Търново

Паспорт №541

на картотекирано дълготрайно дърво, храст или дърво с историческо значение

I.Картотекиране

Местоположение: гр. Велико Търново, район парк „Дружба”

Квартал....., парцел....., ул.№.....

Вид: Сребролистна липа (*Tilia tomentosa*)

Височина: 20м.


Обиколка: 102 см.

Възраст: ~ 50г.

Кратко описание: Добро състояние

Необходими мерки за опазване и подобряване на състоянието на дървото(храста).....

.....



Община: Велико Търново

Град Велико Търново

Паспорт №542

на картотекирано дълготрайно дърво, храст или дърво с историческо значение

I.Картотекиране

Местоположение: гр. Велико Търново, район парк „Дружба”

Квартал....., парцел....., ул.№.....

Вид: Планински (обикновен) ясен (*Fraxinus excelsior* L.)

Височина: 13м.

Обиколка: 59 см.

Възраст: ~ 25г.

Кратко описание: Добро състояние, наклонен

Необходими мерки за опазване и подобряване на състоянието на дървото(храста).....

.....



Община: Велико Търново

Град Велико Търново

Паспорт №543

на картотекирано дълготрайно дърво, храст или дърво с историческо значение

I.Картотекиране

Местоположение: гр. Велико Търново, район парк „Дружба”

Квартал....., парцел....., ул.№.....

Вид: Планински (обикновен) ясен (*Fraxinus excelsior* L.)

Височина: 5м.

Обиколка: 25см.

Възраст: ~ 15г.

Кратко описание: Сух връх

Необходими мерки за опазване и подобряване на състоянието на дървото(храста).....



Община: Велико Търново

Град Велико Търново

Паспорт №544

на картотекирано дълготрайно дърво, храст или дърво с историческо значение

I.Картотекиране

Местоположение: гр. Велико Търново, район парк „Дружба”

Квартал....., парцел....., ул.№.....

Вид: Планински (обикновен) ясен (*Fraxinus excelsior* L.)


Височина: 21м.

Обиколка: 61см.

Възраст: ~ 40г.

Кратко описание: Добро състояние

Необходими мерки за опазване и подобряване на състоянието на дървото(храста).....



Община: Велико Търново

Град Велико Търново

Паспорт №545

на картотекирано дълготрайно дърво, храст или дърво с историческо значение

I.Картотекиране

Местоположение: гр. Велико Търново, район парк „Дружба”

Квартал....., парцел....., ул.№.....

Вид: Планински (обикновен) ясен (*Fraxinus excelsior* L.)

Височина: 10м.

Обиколка: 50см.

Възраст: ~ 30г.

Кратко описание: Добро състояние

Необходими мерки за опазване и подобряване на състоянието на дървото(храста).....

.....



Община: Велико Търново

Град Велико Търново

Паспорт №546

на картотекирано дълготрайно дърво, храст или дърво с историческо значение

I.Картотекиране

Местоположение: гр. Велико Търново, район парк „Дружба”

Квартал....., парцел....., ул.№.....

Вид: Сребролистна липа (*Tilia tomentosa*)

Височина: 6м.

Обиколка: 41см.

Възраст: ~ 20г.

Кратко описание: Добро състояние, наклонена

Необходими мерки за опазване и подобряване на състоянието на дървото(храста).....

.....



Община: Велико Търново

Град Велико Търново

Паспорт №547

на картотекирано дълготрайно дърво, храст или дърво с историческо значение

I.Картотекиране

Местоположение: гр. Велико Търново, район парк „Дружба”

Квартал....., парцел....., ул.№.....

Вид: Сребролистна липа (*Tilia tomentosa*)

Височина: 18м.

Обиколка: 64см.

Възраст: ~ 35г.

Кратко описание: Добро състояние

Необходими мерки за опазване и подобряване на състоянието на
дървото(храста).....

.....



Община: Велико Търново

Град Велико Търново

Паспорт №548

на картотекирано дълготрайно дърво, храст или дърво с историческо значение

I.Картотекиране

Местоположение: гр. Велико Търново, район парк „Дружба”

Квартал....., парцел....., ул.№.....

Вид: Планински (обикновен) ясен (*Fraxinus excelsior* L.)

Височина: 12м.

Обиколка: 60 см.

Възраст: ~ 40г.

Кратко описание: Добро състояние, наклонен на 45 градуса

Необходими мерки за опазване и подобряване на състоянието на дървото(храста).....

.....



Община: Велико Търново

Град Велико Търново

Паспорт №549

на картотекирано дълготрайно дърво, храст или дърво с историческо значение

I.Картотекиране

Местоположение: гр. Велико Търново, район парк „Дружба”

Квартал....., парцел....., ул.№.....

Вид: Планински (обикновен) ясен (*Fraxinus excelsior* L.)

Височина: 18м.

Обиколка: 48 см.

Възраст: ~ 30г.

Кратко описание: Добро състояние

Необходими мерки за опазване и подобряване на състоянието на
дървото(храста).....



Община: Велико Търново

Град Велико Търново

Паспорт №550

на картотекирано дълготрайно дърво, храст или дърво с историческо значение

I.Картотекиране

Местоположение: гр. Велико Търново, район парк „Дружба”

Квартал....., парцел....., ул.№.....

Вид: Планински (обикновен) ясен (*Fraxinus excelsior* L.)- две издънки

Височина: 18м.

Обиколка: 40 см.

Възраст: ~ 30г.

Кратко описание: Добро състояние

Необходими мерки за опазване и подобряване на състоянието на дървото(храста).....

.....



Община: Велико Търново

Град Велико Търново

Паспорт №551

на картотекирано дълготрайно дърво, храст или дърво с историческо значение

I.Картотекиране

Местоположение: гр. Велико Търново, район парк „Дружба”

Квартал....., парцел....., ул.№.....

Вид: Планински (обикновен) ясен (*Fraxinus excelsior* L.)

Височина: 14м.

Обиколка: 25 см.

Възраст: ~ 20г.

Кратко описание: Добро състояние

Необходими мерки за опазване и подобряване на състоянието на дървото(храста).....
.....



Община: Велико Търново

Град Велико Търново

Паспорт №552

на картотекирано дълготрайно дърво, храст или дърво с историческо значение

I.Картотекиране

Местоположение: гр. Велико Търново, район парк „Дружба”

Квартал....., парцел....., ул.№.....

Вид: Планински (обикновен) ясен (*Fraxinus excelsior* L.)

Височина: 19м.

Обиколка: 55см.

Възраст: ~ 30г.

Кратко описание: Добро състояние

Необходими мерки за опазване и подобряване на състоянието на
дървото(храста).....

.....



Община: Велико Търново

Град Велико Търново

Паспорт №553

на картотекирано дълготрайно дърво, храст или дърво с историческо значение

I.Картотекиране

Местоположение: гр. Велико Търново, район парк „Дружба”

Квартал....., парцел....., ул.№.....

Вид: Планински (обикновен) ясен (*Fraxinus excelsior* L.)-туфа

Височина: 18м.

Обиколка: 48см.

Възраст: ~ 30г.

Кратко описание: Добро състояние

Необходими мерки за опазване и подобряване на състоянието на
дървото(храста).....

.....



Община: Велико Търново

Град Велико Търново

Паспорт №554

на картотекирано дълготрайно дърво, храст или дърво с историческо значение

I.Картотекиране

Местоположение: гр. Велико Търново, район парк „Дружба”

Квартал....., парцел....., ул.№.....

Вид: Източна туя(*Thuja orientalis*)

Височина: 3м.

Обиколка: храст

Възраст: ~ 30г.

Кратко описание: Добро състояние, отрязан връх

Необходими мерки за опазване и подобряване на състоянието на дървото(храста).....

.....



Община: Велико Търново
Град Велико Търново

Паспорт №555

на картотекирано дълготрайно дърво, храст или дърво с историческо значение

I.Картотекиране

Местоположение: гр. Велико Търново, район парк „Дружба”

Квартал....., парцел....., ул.№.....

Вид: Източна туя(*Thuja orientalis*)

Височина: 2м.

Обиколка: храст

Възраст: ~ 30г.

Кратко описание: Добро състояние, отрязан връх

Необходими мерки за опазване и подобряване на състоянието на
дървото(храста).....

.....



Община: Велико Търново

Град Велико Търново

Паспорт №556

на картотекирано дълготрайно дърво, храст или дърво с историческо значение

I.Картотекиране

Местоположение: гр. Велико Търново, район парк „Дружба”

Квартал....., парцел....., ул.№.....

Вид: Източна туя(*Thuja orientalis*)

Височина: 5м.

Обиколка: храст

Възраст: ~ 30г.

Кратко описание: Изсъхнал връх

Необходими мерки за опазване и подобряване на състоянието на дървото(храста).....

.....



Община: Велико Търново

Град Велико Търново

Паспорт №557

на картотекирано дълготрайно дърво, храст или дърво с историческо значение

I.Картотекиране

Местоположение: гр. Велико Търново, район парк „Дружба”

Квартал....., парцел....., ул.№.....

Вид: Бреза (*Betula pendula*)- 4 издънки

Височина: 16м.

Обиколка: 53см.

Възраст: ~ 30г.

Кратко описание: Добро състояние

Необходими мерки за опазване и подобряване на състоянието на дървото(храста).....

.....



Община: Велико Търново

Град Велико Търново

Паспорт №558

на картотекирано дълготрайно дърво, храст или дърво с историческо значение

I.Картотекиране

Местоположение: гр. Велико Търново, район парк „Дружба”

Квартал....., парцел....., ул.№.....

Вид: Дребнолистната липа (*Tilia cordata*)

Височина: 22м.

Обиколка: 128см.

Възраст: ~ 55г.

Кратко описание: Добро състояние

Необходими мерки за опазване и подобряване на състоянието на дървото(храста).....

.....



Община: Велико Търново

Град Велико Търново

Паспорт №559

на картотекирано дълготрайно дърво, храст или дърво с историческо значение

I.Картотекиране

Местоположение: гр. Велико Търново, район парк „Дружба”

Квартал....., парцел....., ул.№.....

Вид: Източен чинар (*Platanus orientalis*)

Височина: 25м.

Обиколка: 157см.

Възраст: ~ 65г.

Кратко описание: Добро състояние

Необходими мерки за опазване и подобряване на състоянието на дървото(храста).....

.....



Община: Велико Търново

Град Велико Търново

Паспорт №560

на картотекирано дълготрайно дърво, храст или дърво с историческо значение

I.Картотекиране

Местоположение: гр. Велико Търново, район парк „Дружба”

Квартал....., парцел....., ул.№.....

Вид: Източен чинар (*Platanus orientalis*)

Височина: 25м.

Обиколка: 114см.

Възраст: ~ 65г.

Кратко описание: Без връх

Необходими мерки за опазване и подобряване на състоянието на дървото(храста).....



Община: Велико Търново

Град Велико Търново

Паспорт №561

на картотекирано дълготрайно дърво, храст или дърво с историческо значение

I.Картотекиране

Местоположение: гр. Велико Търново, район парк „Дружба”

Квартал....., парцел....., ул.№.....

Вид: Източен чинар (*Platanus orientalis*)

Височина: 24м.

Обиколка: 127см.

Възраст: ~ 65г.

Кратко описание: Добро състояние

Необходими мерки за опазване и подобряване на състоянието на дървото(храста).....

.....



Община: Велико Търново

Град Велико Търново

Паспорт №562

на картотекирано дълготрайно дърво, храст или дърво с историческо значение

I.Картотекиране

Местоположение: гр. Велико Търново, район парк „Дружба”

Квартал....., парцел....., ул.№.....

Вид: Източен чинар (*Platanus orientalis*)

Височина: 15м.

Обиколка: 120см.

Възраст: ~ 65г.

Кратко описание: Добро състояние, наклонен 10-15%

Необходими мерки за опазване и подобряване на състоянието на дървото(храста).....

.....



Община: Велико Търново

Град Велико Търново

Паспорт №563

на картотекирано дълготрайно дърво, храст или дърво с историческо значение

I.Картотекиране

Местоположение: гр. Велико Търново, район парк „Дружба”

Квартал....., парцел....., ул.№.....

Вид: Сребролистна липа (*Tilia tomentosa*)- 2 броя

Височина: 8м.

Обиколка: 31см.

Възраст: ~ 15г.

Кратко описание: Добро състояние

Необходими мерки за опазване и подобряване на състоянието на дървото(храста).....

.....



Община: Велико Търново

Град Велико Търново

Паспорт №564

на картотекирано дълготрайно дърво, храст или дърво с историческо значение

I.Картотекиране

Местоположение: гр. Велико Търново, район парк „Дружба”

Квартал....., парцел....., ул.№.....

Вид: Обикновена хвойна, смрика(*Juniperus communis* L.)

Височина: 1, 50м.

Обиколка: храст

Възраст: ~ 20г.

Кратко описание: Добро състояние

Необходими мерки за опазване и подобряване на състоянието на дървото(храста).....



Община: Велико Търново

Град Велико Търново

Паспорт №565

на картотекирано дълготрайно дърво, храст или дърво с историческо значение

I.Картотекиране

Местоположение: гр. Велико Търново, район парк „Дружба”

Квартал....., парцел....., ул.№.....

Вид: Бреза (*Betula pendula*)

Височина: 17м.

Обиколка: 84 см.

Възраст: ~ 45г.

Кратко описание:добро състояние

Необходими мерки за опазване и подобряване на състоянието на
дървото(храста).....

.....



Община: Велико Търново

Град Велико Търново

Паспорт №566

на картотекирано дълготрайно дърво, храст или дърво с историческо значение

I.Картотекиране

Местоположение: гр. Велико Търново, район парк „Дружба”

Квартал....., парцел....., ул.№.....

Вид: Бреза (*Betula pendula*)

Височина: 16м.

Обиколка: 80см.

Възраст: ~ 45г.

Кратко описание: Изсъхнал връх

Необходими мерки за опазване и подобряване на състоянието на дървото(храста).....



Община: Велико Търново

Град Велико Търново

Паспорт №567

на картотекирано дълготрайно дърво, храст или дърво с историческо значение

I.Картотекиране

Местоположение: гр. Велико Търново, район парк „Дружба”

Квартал....., парцел....., ул.№.....

Вид: Източна туя(*Thuja orientalis*)

Височина: 14м.

Обиколка: 85 см.

Възраст: ~ 45г.

Кратко описание: добро състояние, пречупен връх

Необходими мерки за опазване и подобряване на състоянието на дървото(храста).....

.....



Община: Велико Търново

Град Велико Търново

Паспорт №568

на картотекирано дълготрайно дърво, храст или дърво с историческо значение

I.Картотекиране

Местоположение: гр. Велико Търново, район парк „Дружба”

Квартал....., парцел....., ул.№.....

Вид: Бреза (*Betula pendula*)

Височина: 14м.

Обиколка: 34 см.

Възраст: ~ 25г.

Кратко описание:добро състояние

Необходими мерки за опазване и подобряване на състоянието на дървото(храста).....

.....



Община: Велико Търново

Град Велико Търново

Паспорт №569

на картотекирано дълготрайно дърво, храст или дърво с историческо значение

I.Картотекиране

Местоположение: гр. Велико Търново, район парк „Дружба”

Квартал....., парцел....., ул.№.....

Вид: Бреза (*Betula pendula*)

Височина: 11м.

Обиколка: 33см.

Възраст: ~ 25г.

Кратко описание: Добро състояние, наклонена 15%

Необходими мерки за опазване и подобряване на състоянието на дървото(храста).....

.....



Община: Велико Търново

Град Велико Търново

Паспорт №570

на картотекирано дълготрайно дърво, храст или дърво с историческо значение

I.Картотекиране

Местоположение: гр. Велико Търново, район парк „Дружба”

Квартал....., парцел....., ул.№.....

Вид: Източна туя(*Thuja orientalis*)

Височина: 10м.

Обиколка: 49 см.

Възраст: ~ 25г.

Кратко описание:добро състояние

Необходими мерки за опазване и подобряване на състоянието на дървото(храста).....

.....



Община: Велико Търново

Град Велико Търново

Паспорт №571

на картотекирано дълготрайно дърво, храст или дърво с историческо значение

I.Картотекиране

Местоположение: гр. Велико Търново, район парк „Дружба”

Квартал....., парцел....., ул.№.....

Вид: Черен бор (Pinus nigra)

Височина: 20м.

Обиколка: 154 см.

Възраст: ~ 120г.

Кратко описание:добро състояние, изсъхнал връх

Необходими мерки за опазване и подобряване на състоянието на дървото(храста).....



Община: Велико Търново

Град Велико Търново

Паспорт №572

на картотекирано дълготрайно дърво, храст или дърво с историческо значение

I.Картотекиране

Местоположение: гр. Велико Търново, район парк „Дружба”

Квартал....., парцел....., ул.№.....

Вид: Форзичия (Forsythia)

Височина: 3м.

Обиколка: храст

Възраст: ~ 25г.

Кратко описание:добро състояние

Необходими мерки за опазване и подобряване на състоянието на дървото(храста).....

.....



Община: Велико Търново

Град Велико Търново

Паспорт №573

на картотекирано дълготрайно дърво, храст или дърво с историческо значение

I.Картотекиране

Местоположение: гр. Велико Търново, район парк „Дружба”

Квартал....., парцел....., ул.№.....

Вид: Бреза (*Betula pendula*)

Височина: 5м.

Обиколка: 18 см.

Възраст: ~ 10г.

Кратко описание: Добро състояние

Необходими мерки за опазване и подобряване на състоянието на
дървото(храста).....

.....



Община: Велико Търново

Град Велико Търново

Паспорт №574

на картотекирано дълготрайно дърво, храст или дърво с историческо значение

I.Картотекиране

Местоположение: гр. Велико Търново, район парк „Дружба”

Квартал....., парцел....., ул.№.....

Вид: Орех (*Juglans regia*)

Височина: 13м.

Обиколка: 228 см.

Възраст: ~ 120г.

Кратко описание:добро състояние

Необходими мерки за опазване и подобряване на състоянието на дървото(храста).....

.....



Община: Велико Търново

Град Велико Търново

Паспорт №575

на картотекирано дълготрайно дърво, храст или дърво с историческо значение

I.Картотекиране

Местоположение: гр. Велико Търново, район парк „Дружба”

Квартал....., парцел....., ул.№.....

Вид: Обикновен смърч (Picea abies)

Височина: 11м.

Обиколка: 47см.

Възраст: ~ 25г.

Кратко описание: Суха

Необходими мерки за опазване и подобряване на състоянието на дървото(храста).....

.....



Община: Велико Търново

Град Велико Търново

Паспорт №576

на картотекирано дълготрайно дърво, храст или дърво с историческо значение

I.Картотекиране

Местоположение: гр. Велико Търново, район парк „Дружба”

Квартал....., парцел....., ул.№.....

Вид: Обикновен смърч (*Picea abies*)

Височина: 11м.

Обиколка: 50 см.

Възраст: ~ 25г.

Кратко описание:добро състояние

Необходими мерки за опазване и подобряване на състоянието на
дървото(храста).....

.....



Община: Велико Търново

Град Велико Търново

Паспорт №577

на картотекирано дълготрайно дърво, храст или дърво с историческо значение

I.Картотекиране

Местоположение: гр. Велико Търново, район парк „Дружба”

Квартал....., парцел....., ул.№.....

Вид: Обикновен смърч (*Picea abies*)

Височина: 6м.

Обиколка: 29 см.

Възраст: ~ 20г.

Кратко описание:добро състояние

Необходими мерки за опазване и подобряване на състоянието на
дървото(храста).....
.....



Община: Велико Търново
Град Велико Търново

Паспорт №578

на картотекирано дълготрайно дърво, храст или дърво с историческо значение

I.Картотекиране

Местоположение: гр. Велико Търново, район парк „Дружба”

Квартал....., парцел....., ул.№.....

Вид: Бодлив (сребрист) смърч (*пicea pungens Engelm*)

Височина: 12м.

Обиколка: 75 см.

Възраст: ~ 35г.

Кратко описание:добро състояние

Необходими мерки за опазване и подобряване на състоянието на
дървото(храста).....
.....



Община: Велико Търново

Град Велико Търново

Паспорт №579

на картотекирано дълготрайно дърво, храст или дърво с историческо значение

I.Картотекиране

Местоположение: гр. Велико Търново, район парк „Дружба”

Квартал....., парцел....., ул.№.....

Вид: Обикновен смърч (*Picea abies*)

Височина: 6м.

Обиколка: 26 см.

Възраст: ~ 20г.

Кратко описание:добро състояние

Необходими мерки за опазване и подобряване на състоянието на дървото(храста).....

.....



Община: Велико Търново

Град Велико Търново

Паспорт №580

на картотекирано дълготрайно дърво, храст или дърво с историческо значение

I.Картотекиране

Местоположение: гр. Велико Търново, район парк „Дружба”

Квартал....., парцел....., ул.№.....

Вид: Скоруша(*Sorbus domestica*)

Височина: 8м.

Обиколка: 27 см.

Възраст: ~ 20г.

Кратко описание:добро състояние

Необходими мерки за опазване и подобряване на състоянието на дървото(храста).....

.....



Община: Велико Търново

Град Велико Търново

Паспорт №581

на картотекирано дълготрайно дърво, храст или дърво с историческо значение

I.Картотекиране

Местоположение: гр. Велико Търново, район парк „Дружба”

Квартал....., парцел....., ул.№.....

Вид: Източна туя(*Thuja orientalis*)

Височина: 17м.

Обиколка: 79 см.

Възраст: ~ 40г.

Кратко описание:добро състояние

Необходими мерки за опазване и подобряване на състоянието на дървото(храста).....

.....



Община: Велико Търново
Град Велико Търново

Паспорт №582

на картотекирано дълготрайно дърво, храст или дърво с историческо значение

I.Картотекиране

Местоположение: гр. Велико Търново, район парк „Дружба”

Квартал....., парцел....., ул.№.....

Вид: Източна туя(*Thuja orientalis*)

Височина: 8м.

Обиколка: 72 см.

Възраст: ~ 40г.

Кратко описание:добро състояние, счупен връх

Необходими мерки за опазване и подобряване на състоянието на
дървото(храста).....

.....

