

Община: Велико Търново

Град Велико Търново

Паспорт №276

на картотекирано дълготрайно дърво, храст или дърво с историческо значение

I.Картотекиране

Местоположение: гр. Велико Търново, район парк „Дружба”

Квартал....., парцел....., ул.№.....

Вид: Топола

Височина: 14м.

Обиколка: 83см.

Възраст: ~ 25г.

Кратко описание: Наклонена на 45 градуса

Необходими мерки за опазване и подобряване на състоянието на дървото(храста).....
.....



Община: Велико Търново

Град Велико Търново

Паспорт №277

на картотекирано дълготрайно дърво, храст или дърво с историческо значение

I.Картотекиране

Местоположение: гр. Велико Търново, район парк „Дружба”

Квартал....., парцел....., ул.№.....

Вид: Моливно дърво (*Juniperus virginiana*)

Височина: 11м.

Обиколка: 47см.

Възраст: ~ 20г.

Кратко описание: Добро състояние

Необходими мерки за опазване и подобряване на състоянието на дървото(храста).....



Община: Велико Търново

Град Велико Търново

Паспорт №278

на картотекирано дълготрайно дърво, храст или дърво с историческо значение

I.Картотекиране

Местоположение: гр. Велико Търново, район парк „Дружба”

Квартал....., парцел....., ул.№.....

Вид: Обикновена ела (abies alba)

Височина: 3м.

Обиколка: 30см.

Възраст: ~ 20г.

Кратко описание: Без връх

Необходими мерки за опазване и подобряване на състоянието на дървото(храста).....



Община: Велико Търново

Град Велико Търново

Паспорт №279

на картотекирано дълготрайно дърво, храст или дърво с историческо значение

I.Картотекиране

Местоположение: гр. Велико Търново, район парк „Дружба”

Квартал....., парцел....., ул.№.....

Вид: Обикновена ела (abies alba)

Височина: 24м.

Обиколка: 100см.

Възраст: ~ 50г.

Кратко описание: Добро състояние

Необходими мерки за опазване и подобряване на състоянието на дървото(храста).....



Община: Велико Търново

Град Велико Търново

Паспорт №280

на картотекирано дълготрайно дърво, храст или дърво с историческо значение

I.Картотекиране

Местоположение: гр. Велико Търново, район парк „Дружба”

Квартал....., парцел....., ул.№.....

Вид: Бодлив (сребрист) смърч (*пicea pungens* Engelm)

Височина: 23м.

Обиколка: 96см.

Възраст: ~ 45г.

Кратко описание : Добро състояние:

Необходими мерки за опазване и подобряване на състоянието на дървото(храста).....



Община: Велико Търново

Град Велико Търново

Паспорт №281

на картотекирано дълготрайно дърво, храст или дърво с историческо значение

I.Картотекиране

Местоположение: гр. Велико Търново, район парк „Дружба”

Квартал....., парцел....., ул.№.....

Вид: Бреза (*Betula pendula*)

Височина: 18м.

Обиколка: 77см.

Възраст: ~ 45г.

Кратко описание: Сух връх

Необходими мерки за опазване и подобряване на състоянието на дървото(храста).....



Община: Велико Търново

Град Велико Търново

Паспорт №282

на картотекирано дълготрайно дърво, храст или дърво с историческо значение

I.Картотекиране

Местоположение: гр. Велико Търново, район парк „Дружба”

Квартал....., парцел....., ул.№.....

Вид: Обикновен смърч (*пicea orientalis*)

Височина: 20м.

Обиколка: 87см.

Възраст: ~ 45г.

Кратко описание: Добро състояние

Необходими мерки за опазване и подобряване на състоянието на дървото(храста).....



Община: Велико Търново

Град Велико Търново

Паспорт №283

на картотекирано дълготрайно дърво, храст или дърво с историческо значение

I.Картотекиране

Местоположение: гр. Велико Търново, район парк „Дружба”

Квартал....., парцел....., ул.№.....

Вид: Обикновен смърч (*пicea orientalis*)

Височина: 21м.

Обиколка: 89см.

Възраст: ~ 45г.

Кратко описание: Добро състояние

Необходими мерки за опазване и подобряване на състоянието на дървото(храста).....
.....



Община: Велико Търново

Град Велико Търново

Паспорт №284

на картотекирано дълготрайно дърво, храст или дърво с историческо значение

I.Картотекиране

Местоположение: гр. Велико Търново, район парк „Дружба”

Квартал....., парцел....., ул.№.....

Вид: Източна туя(*Thuja orientalis*)

Височина: 21м.

Обиколка: 103 см.

Възраст: ~ 50г.

Кратко описание: 20% сухи клони

Необходими мерки за опазване и подобряване на състоянието на дървото(храста).....



Община: Велико Търново

Град Велико Търново

Паспорт №285

на картотекирано дълготрайно дърво, храст или дърво с историческо значение

I.Картотекиране

Местоположение: гр. Велико Търново, район парк „Дружба”

Квартал....., парцел....., ул.№.....

Вид: Дребнолистна липа(*Tilia cordata*)

Височина: 21м.

Обиколка: 123 см.

Възраст: ~ 60г.

Кратко описание: Добро състояние

Необходими мерки за опазване и подобряване на състоянието на дървото(храста).....



Община: Велико Търново

Град Велико Търново

Паспорт №286

на картотекирано дълготрайно дърво, храст или дърво с историческо значение

I.Картотекиране

Местоположение: гр. Велико Търново, район парк „Дружба”

Квартал....., парцел....., ул.№.....

Вид: Дребнолистна липа(*Tilia cordata*)

Височина: 21м.

Обиколка: 119см.

Възраст: ~ 60г.

Кратко описание: Добро състояние

Необходими мерки за опазване и подобряване на състоянието на дървото(храста).....



Община: Велико Търново

Град Велико Търново

Паспорт №287

на картотекирано дълготрайно дърво, храст или дърво с историческо значение

I.Картотекиране

Местоположение: гр. Велико Търново, район парк „Дружба”

Квартал....., парцел....., ул.№.....

Вид: Дребнолистна липа(*Tilia cordata*)

Височина: 21м.

Обиколка: 11 см.

Възраст: ~ 60г.

Кратко описание: Добро състояние

Необходими мерки за опазване и подобряване на състоянието на дървото(храста).....



Община: Велико Търново

Град Велико Търново

Паспорт №288

на картотекирано дълготрайно дърво, храст или дърво с историческо значение

I.Картотекиране

Местоположение: гр. Велико Търново, район парк „Дружба”

Квартал....., парцел....., ул.№.....

Вид: Дребнолистна липа(*Tilia cordata*)

Височина: 6м.

Обиколка: 76 см.

Възраст: ~ 35г.

Кратко описание: Отрязан централен клон и счупен клон

Необходими мерки за опазване и подобряване на състоянието на дървото(храста).....
.....



Община: Велико Търново

Град Велико Търново

Паспорт №289

на картотекирано дълготрайно дърво, храст или дърво с историческо значение

I.Картотекиране

Местоположение: гр. Велико Търново, район парк „Дружба”

Квартал....., парцел....., ул.№.....

Вид: Люляк (*Syringa vulgaris*)

Височина: 2м.

Обиколка: храст

Възраст: ~ 20г.

Кратко описание: Добро състояние

Необходими мерки за опазване и подобряване на състоянието на
дървото(храста).....



Община: Велико Търново

Град Велико Търново

Паспорт №290

на картотекирано дълготрайно дърво, храст или дърво с историческо значение

I.Картотекиране

Местоположение: гр. Велико Търново, район парк „Дружба”

Квартал....., парцел....., ул.№.....

Вид: Лавзонов лъжекипарис.(*Chamaecyparis lawsoniana*)

Височина: 4м.

Обиколка: храст

Възраст: ~ 20г.

Кратко описание: Добро състояние

Необходими мерки за опазване и подобряване на състоянието на
дървото(храста).....

.....



Община: Велико Търново

Град Велико Търново

Паспорт №291

на картотекирано дълготрайно дърво, храст или дърво с историческо значение

I.Картотекиране

Местоположение: гр. Велико Търново, район парк „Дружба”

Квартал....., парцел....., ул.№.....

Вид: Лавзонов лъжекипарис.(*Chamaecyparis lawsoniana*)

Височина: 4м.

Обиколка: храст

Възраст: ~ 20г.

Кратко описание: Добро състояние

Необходими мерки за опазване и подобряване на състоянието на дървото(храста).....



Община: Велико Търново

Град Велико Търново

Паспорт №292

на картотекирано дълготрайно дърво, храст или дърво с историческо значение

I.Картотекиране

Местоположение: гр. Велико Търново, район парк „Дружба”

Квартал....., парцел....., ул.№.....

Вид: Черен бор (Pinus nigra)

Височина: 20 м.

Обиколка: 149см.

Възраст: ~ 90г.

Кратко описание: Добро състояние

Необходими мерки за опазване и подобряване на състоянието на дървото(храста).....



Община: Велико Търново

Град Велико Търново

Паспорт №293

на картотекирано дълготрайно дърво, храст или дърво с историческо значение

I.Картотекиране

Местоположение: гр. Велико Търново, район парк „Дружба”

Квартал....., парцел....., ул.№.....

Вид: Люляк (*Syringa vulgaris*)

Височина: 4м.

Обиколка: храст

Възраст: ~ 20г.

Кратко описание: Добро състояние

Необходими мерки за опазване и подобряване на състоянието на дървото(храста).....



Община: Велико Търново

Град Велико Търново

Паспорт №294

на картотекирано дълготрайно дърво, храст или дърво с историческо значение

I.Картотекиране

Местоположение: гр. Велико Търново, район парк „Дружба”

Квартал....., парцел....., ул.№.....

Вид: Моливно дърво (*Juniperus virginiana*)

Височина: 3 м.

Обиколка: 30см.

Възраст: ~ 20г.

Кратко описание: Без връх

Необходими мерки за опазване и подобряване на състоянието на
дървото(храста).....

.....



Община: Велико Търново

Град Велико Търново

Паспорт №295

на картотекирано дълготрайно дърво, храст или дърво с историческо значение

I.Картотекиране

Местоположение: гр. Велико Търново, район парк „Дружба”

Квартал....., парцел....., ул.№.....

Вид: Моливно дърво (*Juniperus virginiana*)

Височина: 14 м.

Обиколка: 51см.

Възраст: ~ 20г.

Кратко описание: Добро състояние

Необходими мерки за опазване и подобряване на състоянието на дървото(храста).....



Община: Велико Търново

Град Велико Търново

Паспорт №296

на картотекирано дълготрайно дърво, храст или дърво с историческо значение

I.Картотекиране

Местоположение: гр. Велико Търново, район парк „Дружба”

Квартал....., парцел....., ул.№.....

Вид: Моливно дърво (*Juniperus virginiana*)

Височина: 14 м.

Обиколка: 52см.

Възраст: ~ 20г.

Кратко описание: без връх

Необходими мерки за опазване и подобряване на състоянието на дървото(храста).....



Община: Велико Търново

Град Велико Търново

Паспорт №297

на картотекирано дълготрайно дърво, храст или дърво с историческо значение

I.Картотекиране

Местоположение: гр. Велико Търново, район парк „Дружба”

Квартал....., парцел....., ул.№.....

Вид: Моливно дърво (*Juniperus virginiana*)

Височина: 2 м.

Обиколка: 22см.

Възраст: ~ 20г.

Кратко описание: Добро състояние

Необходими мерки за опазване и подобряване на състоянието на дървото(храста).....

.....



Община: Велико Търново

Град Велико Търново

Паспорт №298

на картотекирано дълготрайно дърво, храст или дърво с историческо значение

I.Картотекиране

Местоположение: гр. Велико Търново, район парк „Дружба”

Квартал....., парцел....., ул.№.....

Вид: Моливно дърво (*Juniperus virginiana*)

Височина: 14м.

Обиколка: 63см.

Възраст: ~ 20г.

Кратко описание: Добро състояние

Необходими мерки за опазване и подобряване на състоянието на дървото(храста).....



Община: Велико Търново

Град Велико Търново

Паспорт №299

на картотекирано дълготрайно дърво, храст или дърво с историческо значение

I.Картотекиране

Местоположение: гр. Велико Търново, район парк „Дружба”

Квартал....., парцел....., ул.№.....

Вид: Моливно дърво (*Juniperus virginiana*)

Височина: 1.5 м.

Обиколка: 16см.

Възраст: ~ 20г.

Кратко описание: Силно наклонено

Необходими мерки за опазване и подобряване на състоянието на дървото(храста).....

.....



Община: Велико Търново

Град Велико Търново

Паспорт №300

на картотекирано дълготрайно дърво, храст или дърво с историческо значение

I.Картотекиране

Местоположение: гр. Велико Търново, район парк „Дружба”

Квартал....., парцел....., ул.№.....

Вид: Моливно дърво (*Juniperus virginiana*)

Височина: 12 м.

Обиколка: 31см.

Възраст: ~ 20г.

Кратко описание: Добро състояние

Необходими мерки за опазване и подобряване на състоянието на дървото(храста).....

.....



Община: Велико Търново

Град Велико Търново

Паспорт №301

на картотекирано дълготрайно дърво, храст или дърво с историческо значение

I.Картотекиране

Местоположение: гр. Велико Търново, район парк „Дружба”

Квартал....., парцел....., ул.№.....

Вид: Моливно дърво (*Juniperus virginiana*)

Височина: 1.5 м.

Обиколка: 27см.

Възраст: ~ 20г.

Кратко описание: Силно наклонено

Необходими мерки за опазване и подобряване на състоянието на
дървото(храста).....

.....



Община: Велико Търново

Град Велико Търново

Паспорт №302

на картотекирано дълготрайно дърво, храст или дърво с историческо значение

I.Картотекиране

Местоположение: гр. Велико Търново, район парк „Дружба”

Квартал....., парцел....., ул.№.....

Вид: Моливно дърво (*Juniperus virginiana*)

Височина: 11 м.

Обиколка: 42см.

Възраст: ~ 20г.

Кратко описание: Добро състояние

Необходими мерки за опазване и подобряване на състоянието на дървото(храста).....

.....



Община: Велико Търново

Град Велико Търново

Паспорт №303

на картотекирано дълготрайно дърво, храст или дърво с историческо значение

I.Картотекиране

Местоположение: гр. Велико Търново, район парк „Дружба”

Квартал....., парцел....., ул.№.....

Вид: Източен чинар(*Platanos orientalis*)

Височина: 19м.

Обиколка: 85см.

Възраст: ~ 50г.

Кратко описание: Добро състояние

Необходими мерки за опазване и подобряване на състоянието на дървото(храста).....



Община: Велико Търново

Град Велико Търново

Паспорт №304

на картотекирано дълготрайно дърво, храст или дърво с историческо значение

I.Картотекиране

Местоположение: гр. Велико Търново, район парк „Дружба”

Квартал....., парцел....., ул.№.....

Вид: Моливно дърво (*Juniperus virginiana*)

Височина: 5 м.

Обиколка: 32см.

Възраст: ~ 20г.

Кратко описание: Сухо

Необходими мерки за опазване и подобряване на състоянието на дървото(храста).....



Община: Велико Търново

Град Велико Търново

Паспорт №305

на картотекирано дълготрайно дърво, храст или дърво с историческо значение

I.Картотекиране

Местоположение: гр. Велико Търново, район парк „Дружба”

Квартал....., парцел....., ул.№.....

Вид: Моливно дърво (*Juniperus virginiana*)

Височина: 10 м.

Обиколка: 62см.

Възраст: ~ 20г.

Кратко описание: Добро състояние

Необходими мерки за опазване и подобряване на състоянието на дървото(храста).....



Община: Велико Търново

Град Велико Търново

Паспорт №306

на картотекирано дълготрайно дърво, храст или дърво с историческо значение

I.Картотекиране

Местоположение: гр. Велико Търново, район парк „Дружба”

Квартал....., парцел....., ул.№.....

Вид: Моливно дърво (*Juniperus virginiana*)

Височина: 6 м.

Обиколка: 36см.

Възраст: ~ 20г.

Кратко описание: Добро състояние

Необходими мерки за опазване и подобряване на състоянието на дървото(храста).....

.....



Община: Велико Търново

Град Велико Търново

Паспорт №307

на картотекирано дълготрайно дърво, храст или дърво с историческо значение

I.Картотекиране

Местоположение: гр. Велико Търново, район парк „Дружба”

Квартал....., парцел....., ул.№.....

Вид: Джанка

Височина: 6 м.

Обиколка: 47см.

Възраст: ~ 20г.

Кратко описание: Добро състояние

Необходими мерки за опазване и подобряване на състоянието на дървото(храста).....



Община: Велико Търново

Град Велико Търново

Паспорт №308

на картотекирано дълготрайно дърво, храст или дърво с историческо значение

I.Картотекиране

Местоположение: гр. Велико Търново, район парк „Дружба”

Квартал....., парцел....., ул.№.....

Вид: Моливно дърво (*Juniperus virginiana*)

Височина: 5м.

Обиколка: 55см.

Възраст: ~ 20г.

Кратко описание: Без връх

Необходими мерки за опазване и подобряване на състоянието на дървото(храста).....



Община: Велико Търново

Град Велико Търново

Паспорт №309

на картотекирано дълготрайно дърво, храст или дърво с историческо значение

I.Картотекиране

Местоположение: гр. Велико Търново, район парк „Дружба”

Квартал....., парцел....., ул.№.....

Вид: Моливно дърво (*Juniperus virginiana*)

Височина: 2 м.

Обиколка: 29см.

Възраст: ~ 20г.

Кратко описание: Добро състояние

Необходими мерки за опазване и подобряване на състоянието на дървото(храста).....



Община: Велико Търново

Град Велико Търново

Паспорт №310

на картотекирано дълготрайно дърво, храст или дърво с историческо значение

I.Картотекиране

Местоположение: гр. Велико Търново, район парк „Дружба”

Квартал....., парцел....., ул.№.....

Вид: Моливно дърво (*Juniperus virginiana*)

Височина: 17 м.

Обиколка: 106см.

Възраст: ~ 20г.

Кратко описание: Добро състояние

Необходими мерки за опазване и подобряване на състоянието на дървото(храста).....

.....



Община: Велико Търново

Град Велико Търново

Паспорт №311

на картотекирано дълготрайно дърво, храст или дърво с историческо значение

I.Картотекиране

Местоположение: гр. Велико Търново, район парк „Дружба”

Квартал....., парцел....., ул.№.....

Вид: Круша (Pyrus)

Височина: 17 м.

Обиколка: 158см.

Възраст: ~ 80г.

Кратко описание: Добро състояние

Необходими мерки за опазване и подобряване на състоянието на
дървото(храста).....



Община: Велико Търново

Град Велико Търново

Паспорт №312

на картотекирано дълготрайно дърво, храст или дърво с историческо значение

I.Картотекиране

Местоположение: гр. Велико Търново, район парк „Дружба”

Квартал....., парцел....., ул.№.....

Вид: Бяла акация, салкъм (Robinia pseudoacacia)

Височина: 10 м.

Обиколка: 112см.

Възраст: ~ 40г.

Кратко описание: Засъхваща

Необходими мерки за опазване и подобряване на състоянието на дървото(храста).....



Община: Велико Търново

Град Велико Търново

Паспорт №313

на картотекирано дълготрайно дърво, храст или дърво с историческо значение

I.Картотекиране

Местоположение: гр. Велико Търново, район парк „Дружба”

Квартал....., парцел....., ул.№.....

Вид: Източна туя(*Thuja orientalis*)

Височина: 6м.

Обиколка: храст

Възраст: ~ 35г.

Кратко описание: Добро състояние

Необходими мерки за опазване и подобряване на състоянието на дървото(храста).....



Община: Велико Търново

Град Велико Търново

Паспорт №314

на картотекирано дълготрайно дърво, храст или дърво с историческо значение

I.Картотекиране

Местоположение: гр. Велико Търново, район парк „Дружба”

Квартал....., парцел....., ул.№.....

Вид: Дребнолистна липа(*Tilia cordata*)

Височина: 21м.

Обиколка: 7142см.

Възраст: ~ 60г.

Кратко описание: Добро състояние

Необходими мерки за опазване и подобряване на състоянието на дървото(храста).....
.....



Община: Велико Търново

Град Велико Търново

Паспорт №315

на картотекирано дълготрайно дърво, храст или дърво с историческо значение

I.Картотекиране

Местоположение: гр. Велико Търново, район парк „Дружба”

Квартал....., парцел....., ул.№.....

Вид: Източен чинар(Platanos orientalis)

Височина: 20м.

Обиколка: 84см.

Възраст: ~ 45г.

Кратко описание: Добро състояние

Необходими мерки за опазване и подобряване на състоянието на дървото(храста).....



Община: Велико Търново

Град Велико Търново

Паспорт №316

на картотекирано дълготрайно дърво, храст или дърво с историческо значение

I.Картотекиране

Местоположение: гр. Велико Търново, район парк „Дружба”

Квартал....., парцел....., ул.№.....

Вид: Източен чинар(Platanos orientalis)

Височина: 18м.

Обиколка: 48см.

Възраст: ~ 45г.

Кратко описание: Добро състояние

Необходими мерки за опазване и подобряване на състоянието на дървото(храста).....

.....



Община: Велико Търново

Град Велико Търново

Паспорт №317

на картотекирано дълготрайно дърво, храст или дърво с историческо значение

I.Картотекиране

Местоположение: гр. Велико Търново, район парк „Дружба”

Квартал....., парцел....., ул.№.....

Вид: Източен чинар(Platanos orientalis)


Височина: 18м.

Обиколка: 73см.

Възраст: ~ 45г.

Кратко описание: Добро състояние

Необходими мерки за опазване и подобряване на състоянието на дървото(храста).....



Община: Велико Търново

Град Велико Търново

Паспорт №318

на картотекирано дълготрайно дърво, храст или дърво с историческо значение

I.Картотекиране

Местоположение: гр. Велико Търново, район парк „Дружба”

Квартал....., парцел....., ул.№.....

Вид: Източен чинар(*Platanos orientalis*)


Височина: 18м.

Обиколка: 70см.

Възраст: ~ 45г.

Кратко описание: Добро състояние

Необходими мерки за опазване и подобряване на състоянието на
дървото(храста).....



Община: Велико Търново

Град Велико Търново

Паспорт №319

на картотекирано дълготрайно дърво, храст или дърво с историческо значение

I.Картотекиране

Местоположение: гр. Велико Търново, район парк „Дружба”

Квартал....., парцел....., ул.№.....

Вид: Източен чинар(Platanos orientalis)

Височина: 18м.

Обиколка: 80см.

Възраст: ~ 45г.

Кратко описание: Добро състояние

Необходими мерки за опазване и подобряване на състоянието на дървото(храста).....



Община: Велико Търново

Град Велико Търново

Паспорт №320

на картотекирано дълготрайно дърво, храст или дърво с историческо значение

I.Картотекиране

Местоположение: гр. Велико Търново, район парк „Дружба”

Квартал....., парцел....., ул.№.....

Вид: Източен чинар(*Platanos orientalis*)

Височина: 18м.

Обиколка: 70см.

Възраст: ~ 45г.

Кратко описание: Добро състояние

Необходими мерки за опазване и подобряване на състоянието на дървото(храста).....



Община: Велико Търново

Град Велико Търново

Паспорт №321

на картотекирано дълготрайно дърво, храст или дърво с историческо значение

I.Картотекиране

Местоположение: гр. Велико Търново, район парк „Дружба”

Квартал....., парцел....., ул.№.....

Вид: Източен чинар(Platanos orientalis)

Височина: 18м.

Обиколка: 63см.

Възраст: ~ 45г.

Кратко описание: Добро състояние

Необходими мерки за опазване и подобряване на състоянието на дървото(храста).....



Община: Велико Търново

Град Велико Търново

Паспорт №322

на картотекирано дълготрайно дърво, храст или дърво с историческо значение

I.Картотекиране

Местоположение: гр. Велико Търново, район парк „Дружба”

Квартал....., парцел....., ул.№.....

Вид: Източен чинар(*Platanos orientalis*)

Височина: 18м.

Обиколка: 73см.

Възраст: ~ 45г.

Кратко описание: Добро състояние

Необходими мерки за опазване и подобряване на състоянието на дървото(храста).....
.....



Община: Велико Търново

Град Велико Търново

Паспорт №323

на картотекирано дълготрайно дърво, храст или дърво с историческо значение

I.Картотекиране

Местоположение: гр. Велико Търново, район парк „Дружба”

Квартал....., парцел....., ул.№.....

Вид: Източен чинар(Platanos orientalis)

Височина: 20м.

Обиколка: 119см.

Възраст: ~ 55г.

Кратко описание: Добро състояние

Необходими мерки за опазване и подобряване на състоянието на дървото(храста).....

.....



Община: Велико Търново

Град Велико Търново

Паспорт №324

на картотекирано дълготрайно дърво, храст или дърво с историческо значение

I.Картотекиране

Местоположение: гр. Велико Търново, район парк „Дружба”

Квартал....., парцел....., ул.№.....

Вид: Източен чинар(*Platanos orientalis*)

Височина: 20м.

Обиколка: 103см.

Възраст: ~ 55г.

Кратко описание: Добро състояние

Необходими мерки за опазване и подобряване на състоянието на дървото(храста).....

.....



Община: Велико Търново

Град Велико Търново

Паспорт №325

на картотекирано дълготрайно дърво, храст или дърво с историческо значение

I.Картотекиране

Местоположение: гр. Велико Търново, район парк „Дружба”

Квартал....., парцел....., ул.№.....

Вид: Източен чинар(*Platanos orientalis*)

Височина: 20м.

Обиколка: 122см.

Възраст: ~ 55г.

Кратко описание: Добро състояние

Необходими мерки за опазване и подобряване на състоянието на дървото(храста).....



Община: Велико Търново

Град Велико Търново

Паспорт №326

на картотекирано дълготрайно дърво, храст или дърво с историческо значение

I.Картотекиране

Местоположение: гр. Велико Търново, район парк „Дружба”

Квартал....., парцел....., ул.№.....

Вид: Източен чинар(*Platanos orientalis*)

Височина: 20м.

Обиколка: 103см.

Възраст: ~ 55г.

Кратко описание: Добро състояние

Необходими мерки за опазване и подобряване на състоянието на дървото(храста).....



Община: Велико Търново

Град Велико Търново

Паспорт №327

на картотекирано дълготрайно дърво, храст или дърво с историческо значение

I.Картотекиране

Местоположение: гр. Велико Търново, район парк „Дружба”

Квартал....., парцел....., ул.№.....

Вид: Източен чинар(Platanos orientalis)

Височина: 20м.

Обиколка: 103см.

Възраст: ~ 55г.

Кратко описание: Добро състояние

Необходими мерки за опазване и подобряване на състоянието на дървото(храста).....



Община: Велико Търново

Град Велико Търново

Паспорт №328

на картотекирано дълготрайно дърво, храст или дърво с историческо значение

I.Картотекиране

Местоположение: гр. Велико Търново, район парк „Дружба”

Квартал....., парцел....., ул.№.....

Вид: Източен чинар(*Platanos orientalis*)

Височина: 20м.

Обиколка: 116см.

Възраст: ~ 55г.

Кратко описание: Добро състояние

Необходими мерки за опазване и подобряване на състоянието на дървото(храста).....



Община: Велико Търново

Град Велико Търново

Паспорт №329

на картотекирано дълготрайно дърво, храст или дърво с историческо значение

I.Картотекиране

Местоположение: гр. Велико Търново, район парк „Дружба”

Квартал....., парцел....., ул.№.....

Вид: Източен чинар(*Platanos orientalis*)

Височина: 20м.

Обиколка: 10см.

Възраст: ~ 55г.

Кратко описание: Добро състояние

Необходими мерки за опазване и подобряване на състоянието на дървото(храста).....

.....



Община: Велико Търново

Град Велико Търново

Паспорт №330

на картотекирано дълготрайно дърво, храст или дърво с историческо значение

I.Картотекиране

Местоположение: гр. Велико Търново, район парк „Дружба”

Квартал....., парцел....., ул.№.....

Вид: Източен чинар(*Platanos orientalis*)

Височина: 19м.

Обиколка: 80см.

Възраст: ~ 45г.

Кратко описание: Добро състояние

Необходими мерки за опазване и подобряване на състоянието на дървото(храста).....



Община: Велико Търново

Град Велико Търново

Паспорт №331

на картотекирано дълготрайно дърво, храст или дърво с историческо значение

I.Картотекиране

Местоположение: гр. Велико Търново, район парк „Дружба”

Квартал....., парцел....., ул.№.....

Вид: Източен чинар(Platanos orientalis)

Височина: 20м.

Обиколка: 107см.

Възраст: ~ 55г.

Кратко описание: Добро състояние

Необходими мерки за опазване и подобряване на състоянието на дървото(храста).....
.....



Община: Велико Търново

Град Велико Търново

Паспорт №332

на картотекирано дълготрайно дърво, храст или дърво с историческо значение

I.Картотекиране

Местоположение: гр. Велико Търново, район парк „Дружба”

Квартал....., парцел....., ул.№.....

Вид: Източен чинар(*Platanos orientalis*)

Височина: 18м.

Обиколка: 84см.

Възраст: ~ 55г.

Кратко описание: Добро състояние

Необходими мерки за опазване и подобряване на състоянието на дървото(храста).....

.....



Община: Велико Търново

Град Велико Търново

Паспорт №333

на картотекирано дълготрайно дърво, храст или дърво с историческо значение

I.Картотекиране

Местоположение: гр. Велико Търново, район парк „Дружба”

Квартал....., парцел....., ул.№.....

Вид: Източен чинар(Platanos orientalis)


Височина: 18м.

Обиколка: 73см.

Възраст: ~ 55г.

Кратко описание: Добро състояние

Необходими мерки за опазване и подобряване на състоянието на дървото(храста).....



Община: Велико Търново

Град Велико Търново

Паспорт №334

на картотекирано дълготрайно дърво, храст или дърво с историческо значение

I.Картотекиране

Местоположение: гр. Велико Търново, район парк „Дружба”

Квартал....., парцел....., ул.№.....

Вид: Източен чинар(*Platanos orientalis*)

Височина: 20м.

Обиколка: 103см.

Възраст: ~ 55г.

Кратко описание: Добро състояние

Необходими мерки за опазване и подобряване на състоянието на дървото(храста).....



Община: Велико Търново

Град Велико Търново

Паспорт №335

на картотекирано дълготрайно дърво, храст или дърво с историческо значение

I.Картотекиране

Местоположение: гр. Велико Търново, район парк „Дружба”

Квартал....., парцел....., ул.№.....

Вид: Източен чинар(Platanos orientalis)

Височина: 20м.

Обиколка: 79см.

Възраст: ~ 55г.

Кратко описание: Добро състояние

Необходими мерки за опазване и подобряване на състоянието на дървото(храста).....

.....



Община: Велико Търново

Град Велико Търново

Паспорт №336

на картотекирано дълготрайно дърво, храст или дърво с историческо значение

I.Картотекиране

Местоположение: гр. Велико Търново, район парк „Дружба”

Квартал....., парцел....., ул.№.....

Вид: Източен чинар(*Platanos orientalis*)

Височина: 20м.

Обиколка: 97см.

Възраст: ~ 55г.

Кратко описание: Добро състояние

Необходими мерки за опазване и подобряване на състоянието на дървото(храста).....



Община: Велико Търново

Град Велико Търново

Паспорт №337

на картотекирано дълготрайно дърво, храст или дърво с историческо значение

I.Картотекиране

Местоположение: гр. Велико Търново, район парк „Дружба”

Квартал....., парцел....., ул.№.....

Вид: Източен чинар(Platanos orientalis)

Височина: 19м.

Обиколка: 72см.

Възраст: ~ 55г.

Кратко описание: Добро състояние

Необходими мерки за опазване и подобряване на състоянието на дървото(храста).....



Община: Велико Търново

Град Велико Търново

Паспорт №338

на картотекирано дълготрайно дърво, храст или дърво с историческо значение

I.Картотекиране

Местоположение: гр. Велико Търново, район парк „Дружба”

Квартал....., парцел....., ул.№.....

Вид: Източен чинар(Platanos orientalis)

Височина: 20м.

Обиколка: 87см.

Възраст: ~ 55г.

Кратко описание: Добро състояние

Необходими мерки за опазване и подобряване на състоянието на дървото(храста).....



Община: Велико Търново

Град Велико Търново

Паспорт №339

на картотекирано дълготрайно дърво, храст или дърво с историческо значение

I.Картотекиране

Местоположение: гр. Велико Търново, район парк „Дружба”

Квартал....., парцел....., ул.№.....

Вид: Източен чинар(Platanos orientalis)

Височина: 20м.

Обиколка: 108см.

Възраст: ~ 55г.

Кратко описание: Добро състояние

Необходими мерки за опазване и подобряване на състоянието на дървото(храста).....

.....



Община: Велико Търново

Град Велико Търново

Паспорт №340

на картотекирано дълготрайно дърво, храст или дърво с историческо значение

I.Картотекиране

Местоположение: гр. Велико Търново, район парк „Дружба”

Квартал....., парцел....., ул.№.....

Вид: Източен чинар(Platanos orientalis)

Височина: 17м.

Обиколка: 73см.

Възраст: ~ 45г.

Кратко описание: Добро състояние

Необходими мерки за опазване и подобряване на състоянието на дървото(храста).....

.....



Община: Велико Търново

Град Велико Търново

Паспорт №341

на картотекирано дълготрайно дърво, храст или дърво с историческо значение

I.Картотекиране

Местоположение: гр. Велико Търново, район парк „Дружба”

Квартал....., парцел....., ул.№.....

Вид: Западна туя (Tuja occidentalis)

Височина: 10м.

Обиколка: 60 см.

Възраст: ~ 35г.

Кратко описание: Добро състояние

Необходими мерки за опазване и подобряване на състоянието на дървото(храста).....



Община: Велико Търново

Град Велико Търново

Паспорт №342

на картотекирано дълготрайно дърво, храст или дърво с историческо значение

I.Картотекиране

Местоположение: гр. Велико Търново, район парк „Дружба”

Квартал....., парцел....., ул.№.....

Вид: Западна туя (Tuja occidentalis)

Височина: 9м.

Обиколка: 56 см.

Възраст: ~ 35г.

Кратко описание: Добро състояние

Необходими мерки за опазване и подобряване на състоянието на дървото(храста).....



Община: Велико Търново

Град Велико Търново

Паспорт №343

на картотекирано дълготрайно дърво, храст или дърво с историческо значение

I.Картотекиране

Местоположение: гр. Велико Търново, район парк „Дружба”

Квартал....., парцел....., ул.№.....

Вид: Бреза (*Betula pendula*)

Височина: 22м.

Обиколка: 129см.

Възраст: ~ 50г.

Кратко описание: Добро състояние

Необходими мерки за опазване и подобряване на състоянието на дървото(храста).....



Община: Велико Търново

Град Велико Търново

Паспорт №344

на картотекирано дълготрайно дърво, храст или дърво с историческо значение

I.Картотекиране

Местоположение: гр. Велико Търново, район парк „Дружба”

Квартал....., парцел....., ул.№.....

Вид: Бреза (*Betula pendula*)

Височина: 20м.

Обиколка: 94см.

Възраст: ~ 45г.

Кратко описание: Добро състояние

Необходими мерки за опазване и подобряване на състоянието на дървото(храста).....
.....



Община: Велико Търново

Град Велико Търново

Паспорт №345

на картотекирано дълготрайно дърво, храст или дърво с историческо значение

I.Картотекиране

Местоположение: гр. Велико Търново, район парк „Дружба”

Квартал....., парцел....., ул.№.....

Вид: Бреза (*Betula pendula*)

Височина: 22м.

Обиколка: 97см.

Възраст: ~ 50г.

Кратко описание: Добро състояние

Необходими мерки за опазване и подобряване на състоянието на дървото(храста).....



Община: Велико Търново

Град Велико Търново

Паспорт №346

на картотекирано дълготрайно дърво, храст или дърво с историческо значение

I.Картотекиране

Местоположение: гр. Велико Търново, район парк „Дружба”

Квартал....., парцел....., ул.№.....

Вид: Бреза (*Betula pendula*)

Височина: 20м.

Обиколка: 84см.

Възраст: ~ 45г.

Кратко описание: Добро състояние

Необходими мерки за опазване и подобряване на състоянието на дървото(храста).....

.....



Община: Велико Търново

Град Велико Търново

Паспорт №347

на картотекирано дълготрайно дърво, храст или дърво с историческо значение

I.Картотекиране

Местоположение: гр. Велико Търново, район парк „Дружба”

Квартал....., парцел....., ул.№.....

Вид: Бреза (*Betula pendula*)


Височина: 18м.

Обиколка: 86см.

Възраст: ~ 45г.

Кратко описание: Добро състояние

Необходими мерки за опазване и подобряване на състоянието на дървото(храста).....



Община: Велико Търново

Град Велико Търново

Паспорт №348

на картотекирано дълготрайно дърво, храст или дърво с историческо значение

I.Картотекиране

Местоположение: гр. Велико Търново, район парк „Дружба”

Квартал....., парцел....., ул.№.....

Вид: Лавзонов лъжекипарис.(*Chamaecyparis lawsoniana*)

Височина: 1.5м.

Обиколка: храст

Възраст: ~ 20г.

Кратко описание: Счупен връх

Необходими мерки за опазване и подобряване на състоянието на дървото(храста).....

.....



Община: Велико Търново

Град Велико Търново

Паспорт №349

на картотекирано дълготрайно дърво, храст или дърво с историческо значение

I.Картотекиране

Местоположение: гр. Велико Търново, район парк „Дружба”

Квартал....., парцел....., ул.№.....

Вид: Бодлив (сребрист) смърч (*пicea pungens Engelm*)

Височина: 19м.

Обиколка: 89 см.

Възраст: ~ 50г.

Кратко описание: Добро състояние

Необходими мерки за опазване и подобряване на състоянието на дървото(храста).....

.....



Община: Велико Търново

Град Велико Търново

Паспорт №350

на картотекирано дълготрайно дърво, храст или дърво с историческо значение

I.Картотекиране

Местоположение: гр. Велико Търново, район парк „Дружба”

Квартал....., парцел....., ул.№.....

Вид: Бодлив (сребрист) смърч (*пicea pungens* Engelm)

Височина: 17м.

Обиколка: 64 см.

Възраст: ~ 35г.

Кратко описание: Добро състояние

Необходими мерки за опазване и подобряване на състоянието на дървото(храста).....

.....



Община: Велико Търново

Град Велико Търново

Паспорт №351

на картотекирано дълготрайно дърво, храст или дърво с историческо значение

I.Картотекиране

Местоположение: гр. Велико Търново, район парк „Дружба”

Квартал....., парцел....., ул.№.....

Вид: Лавзонов лъжекипарис.(*Chamaecyparis lawsoniana*)

Височина: 2м.

Обиколка: храст

Възраст: ~ 20г.

Кратко описание: Добро състояние

Необходими мерки за опазване и подобряване на състоянието на дървото(храста).....
.....



Община: Велико Търново

Град Велико Търново

Паспорт №352

на картотекирано дълготрайно дърво, храст или дърво с историческо значение

I.Картотекиране

Местоположение: гр. Велико Търново, район парк „Дружба”

Квартал....., парцел....., ул.№.....

Вид: Бодлив (сребрист) смърч (*пicea pungens Engelm*)

Височина: 20м.

Обиколка: 102см.

Възраст: ~ 45г.

Кратко описание: Добро състояние

Необходими мерки за опазване и подобряване на състоянието на дървото(храста).....



Община: Велико Търново

Град Велико Търново

Паспорт №353

на картотекирано дълготрайно дърво, храст или дърво с историческо значение

I.Картотекиране

Местоположение: гр. Велико Търново, район парк „Дружба”

Квартал....., парцел....., ул.№.....

Вид: Обикновен смърч (*пicea orientalis*)

Височина: 23м.

Обиколка: 78см.

Възраст: ~ 50г.

Кратко описание: Добро състояние

Необходими мерки за опазване и подобряване на състоянието на дървото(храста).....
.....



Община: Велико Търново

Град Велико Търново

Паспорт №354

на картотекирано дълготрайно дърво, храст или дърво с историческо значение

I.Картотекиране

Местоположение: гр. Велико Търново, район парк „Дружба”

Квартал....., парцел....., ул.№.....

Вид: Майски сняг(*Spiraea van-houttei*)

Височина: 22м.

Обиколка: храст

Възраст: ~ 15г.

Кратко описание: Добро състояние

Необходими мерки за опазване и подобряване на състоянието на дървото(храста).....



Община: Велико Търново

Град Велико Търново

Паспорт №355

на картотекирано дълготрайно дърво, храст или дърво с историческо значение

I.Картотекиране

Местоположение: гр. Велико Търново, район парк „Дружба”

Квартал....., парцел....., ул.№.....

Вид: Обикновен смърч (*пicea orientalis*)

Височина: 23м.

Обиколка: 85см.

Възраст: ~ 35г.

Кратко описание: Добро състояние

Необходими мерки за опазване и подобряване на състоянието на дървото(храста).....

.....



Община: Велико Търново

Град Велико Търново

Паспорт №356

на картотекирано дълготрайно дърво, храст или дърво с историческо значение

I.Картотекиране

Местоположение: гр. Велико Търново, район парк „Дружба”

Квартал....., парцел....., ул.№.....

Вид: Обикновен смърч (*пicea orientalis*)

Височина: 22м.


Обиколка: 82см.

Възраст: ~ 35г.

Кратко описание: Добро състояние

Необходими мерки за опазване и подобряване на състоянието на дървото(храста).....

.....



Община: Велико Търново

Град Велико Търново

Паспорт №357

на картотекирано дълготрайно дърво, храст или дърво с историческо значение

I.Картотекиране

Местоположение: гр. Велико Търново, район парк „Дружба”

Квартал....., парцел....., ул.№.....

Вид: Обикновен смърч (*Pinus orientalis*)

Височина: 23м.

Обиколка: 75см.

Възраст: ~ 30г.

Кратко описание: Добро състояние

Необходими мерки за опазване и подобряване на състоянието на дървото(храста).....



Община: Велико Търново

Град Велико Търново

Паспорт №358

на картотекирано дълготрайно дърво, храст или дърво с историческо значение

I.Картотекиране

Местоположение: гр. Велико Търново, район парк „Дружба”

Квартал....., парцел....., ул.№.....

Вид: Обикновен смърч (*Pinus orientalis*)

Височина: 17м.

Обиколка: 50см.

Възраст: ~ 25г.

Кратко описание: Добро състояние

Необходими мерки за опазване и подобряване на състоянието на
дървото(храста).....



Община: Велико Търново

Град Велико Търново

Паспорт №359

на картотекирано дълготрайно дърво, храст или дърво с историческо значение

I.Картотекиране

Местоположение: гр. Велико Търново, район парк „Дружба”

Квартал....., парцел....., ул.№.....

Вид: Обикновен смърч (*пicea orientalis*)

Височина: 15м.

Обиколка: 45см.

Възраст: ~ 25г.

Кратко описание: Добро състояние

Необходими мерки за опазване и подобряване на състоянието на дървото(храста).....

.....



Община: Велико Търново

Град Велико Търново

Паспорт №360

на картотекирано дълготрайно дърво, храст или дърво с историческо значение

I.Картотекиране

Местоположение: гр. Велико Търново, район парк „Дружба”

Квартал....., парцел....., ул.№.....

Вид: Обикновен смърч (*пicea orientalis*)

Височина: 9м.

Обиколка: 58см.

Възраст: ~ 25г.

Кратко описание: Без връх

Необходими мерки за опазване и подобряване на състоянието на дървото(храста).....



Община: Велико Търново

Град Велико Търново

Паспорт №361

на картотекирано дълготрайно дърво, храст или дърво с историческо значение

I.Картотекиране

Местоположение: гр. Велико Търново, район парк „Дружба”

Квартал....., парцел....., ул.№.....

Вид: Обикновен смърч (*Pinus orientalis*)

Височина: 23м.

Обиколка: 77см.

Възраст: ~ 35г.

Кратко описание: Добро състояние

Необходими мерки за опазване и подобряване на състоянието на
дървото(храста).....
.....



Община: Велико Търново

Град Велико Търново

Паспорт №362

на картотекирано дълготрайно дърво, храст или дърво с историческо значение

I.Картотекиране

Местоположение: гр. Велико Търново, район парк „Дружба”

Квартал....., парцел....., ул.№.....

Вид: Обикновен смърч (*пicea orientalis*)

Височина: 24м.

Обиколка: 99см.

Възраст: ~ 45г.

Кратко описание: Добро състояние

Необходими мерки за опазване и подобряване на състоянието на дървото(храста).....



Община: Велико Търново

Град Велико Търново

Паспорт №363

на картотекирано дълготрайно дърво, храст или дърво с историческо значение

I.Картотекиране

Местоположение: гр. Велико Търново, район парк „Дружба”

Квартал....., парцел....., ул.№.....

Вид: Черен бор (Pinus nigra)

Височина: 24м.

Обиколка: 140см.

Възраст: ~ 65г.

Кратко описание: Без връх

Необходими мерки за опазване и подобряване на състоянието на дървото(храста).....



Община: Велико Търново

Град Велико Търново

Паспорт №364

на картотекирано дълготрайно дърво, храст или дърво с историческо значение

I.Картотекиране

Местоположение: гр. Велико Търново, район парк „Дружба”

Квартал....., парцел....., ул.№.....

Вид: Обикновен смърч (*пicea orientalis*)

Височина: 16м.

Обиколка: 54см.

Възраст: ~ 25г.

Кратко описание: Добро състояние

Необходими мерки за опазване и подобряване на състоянието на дървото(храста).....

.....



Община: Велико Търново

Град Велико Търново

Паспорт №365

на картотекирано дълготрайно дърво, храст или дърво с историческо значение

I.Картотекиране

Местоположение: гр. Велико Търново, район парк „Дружба”

Квартал....., парцел....., ул.№.....

Вид: Сребролистна липа (*Tilia tomentosa*)

Височина: 6м.

Обиколка: 54 см.

Възраст: ~ 25г.

Кратко описание:добро състояние

Необходими мерки за опазване и подобряване на състоянието на дървото(храста).....

.....



Община: Велико Търново

Град Велико Търново

Паспорт №366

на картотекирано дълготрайно дърво, храст или дърво с историческо значение

I.Картотекиране

Местоположение: гр. Велико Търново, район парк „Дружба”

Квартал....., парцел....., ул.№.....

Вид: Дребнолистна липа (*Tilia cordata*)

Височина: 15м.

Обиколка: 75см.

Възраст: ~ 30г.

Кратко описание:добро състояние

Необходими мерки за опазване и подобряване на състоянието на дървото(храста).....



Община: Велико Търново

Град Велико Търново

Паспорт №367

на картотекирано дълготрайно дърво, храст или дърво с историческо значение

I.Картотекиране

Местоположение: гр. Велико Търново, район парк „Дружба”

Квартал....., парцел....., ул.№.....

Вид: Сребролистна липа (*Tilia tomentosa*)

Височина: 16м.

Обиколка: 86 см.

Възраст: ~ 35г.

Кратко описание: добро състояние

Необходими мерки за опазване и подобряване на състоянието на дървото(храста).....



Община: Велико Търново

Град Велико Търново

Паспорт №368

на картотекирано дълготрайно дърво, храст или дърво с историческо значение

I.Картотекиране

Местоположение: гр. Велико Търново, район парк „Дружба”

Квартал....., парцел....., ул.№.....

Вид: Сребролистна липа (*Tilia tomentosa*)

Височина: 16м.

Обиколка: 95 см.

Възраст: ~ 35г.

Кратко описание:добро състояние

Необходими мерки за опазване и подобряване на състоянието на дървото(храста).....



Община: Велико Търново

Град Велико Търново

Паспорт №369

на картотекирано дълготрайно дърво, храст или дърво с историческо значение

I.Картотекиране

Местоположение: гр. Велико Търново, район парк „Дружба”

Квартал....., парцел....., ул.№.....

Вид: Източна туя(*Thuja orientalis*)

Височина: 18м.

Обиколка: 123 см.

Възраст: ~ 35г.

Кратко описание: Добро състояние

Необходими мерки за опазване и подобряване на състоянието на дървото(храста).....



Община: Велико Търново

Град Велико Търново

Паспорт №370

на картотекирано дълготрайно дърво, храст или дърво с историческо значение

I.Картотекиране

Местоположение: гр. Велико Търново, район парк „Дружба”

Квартал....., парцел....., ул.№.....

Вид: Яснолистен явор (Acer negundo)

Височина: 17м.

Обиколка: 48 см.

Възраст: ~ 20г.

Кратко описание:добро състояние

Необходими мерки за опазване и подобряване на състоянието на дървото(храста).....

.....



Община: Велико Търново

Град Велико Търново

Паспорт №371

на картотекирано дълготрайно дърво, храст или дърво с историческо значение

I.Картотекиране

Местоположение: гр. Велико Търново, район парк „Дружба”

Квартал....., парцел....., ул.№.....

Вид: Ясенолистен явор (Acer negundo)

Височина: 18м.

Обиколка: 71 см.

Възраст: ~ 25г.

Кратко описание:добро състояние

Необходими мерки за опазване и подобряване на състоянието на дървото(храста).....



Община: Велико Търново

Град Велико Търново

Паспорт №372

на картотекирано дълготрайно дърво, храст или дърво с историческо значение

I.Картотекиране

Местоположение: гр. Велико Търново, район парк „Дружба”

Квартал....., парцел....., ул.№.....

Вид: Ясенолистен явор (Acer negundo)

Височина: 18м.

Обиколка: 49 см.

Възраст: ~ 25г.

Кратко описание:добро състояние

Необходими мерки за опазване и подобряване на състоянието на
дървото(храста).....



Община: Велико Търново

Град Велико Търново

Паспорт №373

на картотекирано дълготрайно дърво, храст или дърво с историческо значение

I.Картотекиране

Местоположение: гр. Велико Търново, район парк „Дружба”

Квартал....., парцел....., ул.№.....

Вид: Яснолистен явор (Acer negundo)

Височина: 19м.

Обиколка: 61 см.

Възраст: ~ 25г.

Кратко описание: Без връх

Необходими мерки за опазване и подобряване на състоянието на дървото(храста).....



Община: Велико Търново

Град Велико Търново

Паспорт №374

на картотекирано дълготрайно дърво, храст или дърво с историческо значение

I.Картотекиране

Местоположение: гр. Велико Търново, район парк „Дружба”

Квартал....., парцел....., ул.№.....

Вид: Ясенолистен явор (Acer negundo)

Височина: 19м.

Обиколка: 56 см.

Възраст: ~ 25г.

Кратко описание:добро състояние

Необходими мерки за опазване и подобряване на състоянието на дървото(храста).....

.....



Община: Велико Търново

Град Велико Търново

Паспорт №375

на картотекирано дълготрайно дърво, храст или дърво с историческо значение

I.Картотекиране

Местоположение: гр. Велико Търново, район парк „Дружба”

Квартал....., парцел....., ул.№.....

Вид: Ясенолистен явор (Acer negundo)

Височина: 21м.

Обиколка: 71 см.

Възраст: ~ 25г.

Кратко описание:добро състояние

Необходими мерки за опазване и подобряване на състоянието на дървото(храста).....

