

Община: Велико Търново
Град Велико Търново

Паспорт №200
на картотекирано дълготрайно дърво, храст или дърво с
историческо значение

I.Картотекиране

Местоположение: гр. Велико Търново, район парк „Дружба”

Квартал....., парцел....., ул.№.....

Вид: Моливно дърво (*Juniperus virginiana*)

Височина: 4 м.

Обиколка: 19см.

Възраст: ~ 10г.

Кратко описание: Изсъхнало

Необходими мерки за опазване и подобряване на състоянието на
дървото(храста).....
.....



Община: Велико Търново
Град Велико Търново

Паспорт №201
на картотекирано дълготрайно дърво, храст или дърво с
историческо значение

I.Картотекиране

Местоположение: гр. Велико Търново, район парк „Дружба”

Квартал....., парцел....., ул.№.....

Вид: Моливно дърво (*Juniperus virginiana*)

Височина: 6 м.

Обиколка: 45см.

Възраст: ~ 20г.

Кратко описание: Добро състояние

Необходими мерки за опазване и подобряване на състоянието на
дървото(храста).....
.....



Община: Велико Търново
Град Велико Търново

Паспорт №202
на картотекирано дълготрайно дърво, храст или дърво с
историческо значение

I.Картотекиране

Местоположение: гр. Велико Търново, район парк „Дружба”

Квартал....., парцел....., ул.№.....

Вид: Моливно дърво (*Juniperus virginiana*)

Височина: 4 м.

Обиколка: 23см.

Възраст: ~ 20г.

Кратко описание: Изсъхнал връх

Необходими мерки за опазване и подобряване на състоянието на
дървото(храста).....
.....



Община: Велико Търново
Град Велико Търново

Паспорт №203
на картотекирано дълготрайно дърво, храст или дърво с
историческо значение

I.Картотекиране

Местоположение: гр. Велико Търново, район парк „Дружба”

Квартал....., парцел....., ул.№.....

Вид: Айлант (*Ailanthus altissima*)

Височина: 7 м.

Обиколка: 53см.

Възраст: ~ 20г.

Кратко описание: Добро състояние

Необходими мерки за опазване и подобряване на състоянието на
дървото(храста).....



Община: Велико Търново
Град Велико Търново

Паспорт №204
на картотекирано дълготрайно дърво, храст или дърво с
историческо значение

I.Картотекиране

Местоположение: гр. Велико Търново, район парк „Дружба”

Квартал....., парцел....., ул.№.....

Вид: Моливно дърво (*Juniperus virginiana*)

Височина: 7 м.

Обиколка: 34см.

Възраст: ~ 20г.

Кратко описание: Добро състояние

Необходими мерки за опазване и подобряване на състоянието на
дървото(храста).....



.....
.....

Община: Велико Търново
Град Велико Търново

Паспорт №205
на картотекирано дълготрайно дърво, храст или дърво с
историческо значение

I.Картотекиране

Местоположение: гр. Велико Търново, район парк „Дружба”

Квартал....., парцел....., ул.№.....

Вид: Моливно дърво (*Juniperus virginiana*)

Височина: 4 м.

Обиколка: 30см.

Възраст: ~ 20г.

Кратко описание: Добро състояние

Необходими мерки за опазване и подобряване на състоянието на
дървото(храста).....
.....



Община: Велико Търново
Град Велико Търново

Паспорт №206
на картотекирано дълготрайно дърво, храст или дърво с
историческо значение

I.Картотекиране

Местоположение: гр. Велико Търново, район парк „Дружба”

Квартал....., парцел....., ул.№.....

Вид: Моливно дърво (*Juniperus virginiana*)

Височина: 6 м.

Обиколка: 46см.

Възраст: ~ 20г.

Кратко описание: Добро състояние

Необходими мерки за опазване и подобряване на състоянието на
дървото(храста).....
.....



Община: Велико Търново
Град Велико Търново

Паспорт №207
на картотекирано дълготрайно дърво, храст или дърво с
историческо значение

I.Картотекиране

Местоположение: гр. Велико Търново, район парк „Дружба”

Квартал....., парцел....., ул.№.....

Вид: Моливно дърво (*Juniperus virginiana*)

Височина: 7 м.

Обиколка: 49см.

Възраст: ~ 20г.

Кратко описание: Добро състояние

Необходими мерки за опазване и подобряване на състоянието на
дървото(храста).....
.....



Община: Велико Търново
Град Велико Търново

Паспорт №208
на картотекирано дълготрайно дърво, храст или дърво с
историческо значение

I.Картотекиране

Местоположение: гр. Велико Търново, район парк „Дружба”

Квартал....., парцел....., ул.№.....

Вид: Моливно дърво (*Juniperus virginiana*)

Височина: 5м.

Обиколка: 29см.

Възраст: ~ 20г.

Кратко описание: Добро състояние

Необходими мерки за опазване и подобряване на състоянието на
дървото(храста).....
.....



Община: Велико Търново
Град Велико Търново

Паспорт №209
на картотекирано дълготрайно дърво, храст или дърво с
историческо значение

I.Картотекиране

Местоположение: гр. Велико Търново, район парк „Дружба”

Квартал....., парцел....., ул.№.....

Вид: Източен чинар(*Platanos orientalis*)

Височина: 20 м.

Обиколка: 98см.

Възраст: ~ 35 г.

Кратко описание: Добро състояние

Необходими мерки за опазване и подобряване на състоянието на
дървото(храста).....
.....



Община: Велико Търново
Град Велико Търново

Паспорт №210
на картотекирано дълготрайно дърво, храст или дърво с
историческо значение

I.Картотекиране

Местоположение: гр. Велико Търново, район парк „Дружба”

Квартал....., парцел....., ул.№.....

Вид: Моливно дърво (*Juniperus virginiana*)

Височина: 7 м.

Обиколка: 37см.

Възраст: ~ 20г.

Кратко описание: Добро състояние

Необходими мерки за опазване и подобряване на състоянието на
дървото(храста).....
.....



Община: Велико Търново
Град Велико Търново

Паспорт №211
на картотекирано дълготрайно дърво, храст или дърво с
историческо значение

I.Картотекиране

Местоположение: гр. Велико Търново, район парк „Дружба”

Квартал....., парцел....., ул.№.....

Вид: Моливно дърво (*Juniperus virginiana*)

Височина: 5м.

Обиколка: 43см.

Възраст: ~ 20г.

Кратко описание: Без връх

Необходими мерки за опазване и подобряване на състоянието на
дървото(храста).....
.....



Община: Велико Търново
Град Велико Търново

Паспорт №212
на картотекирано дълготрайно дърво, храст или дърво с
историческо значение

I.Картотекиране

Местоположение: гр. Велико Търново, район парк „Дружба”

Квартал....., парцел....., ул.№.....

Вид: Бял бор (*Pinus sylvestris*)

Височина: 23м.

Обиколка: 110см.

Възраст: ~ 50г.

Кратко описание: Добро състояние

Необходими мерки за опазване и подобряване на състоянието на
дървото(храста).....
.....



Община: Велико Търново
Град Велико Търново

Паспорт №213
на картотекирано дълготрайно дърво, храст или дърво с
историческо значение

I.Картотекиране

Местоположение: гр. Велико Търново, район парк „Дружба”

Квартал....., парцел....., ул.№.....

Вид: Дребнолистна липа (*Tilia Parvifolia* Eeh).

Височина: 22м.

Обиколка: 144см.

Възраст: ~ 65г.

Кратко описание: Добро състояние

Необходими мерки за опазване и подобряване на състоянието на
дървото(храста).....
.....



Община: Велико Търново
Град Велико Търново

Паспорт №214
на картотекирано дълготрайно дърво, храст или дърво с
историческо значение

I.Картотекиране

Местоположение: гр. Велико Търново, район парк „Дружба”

Квартал....., парцел....., ул.№.....

Вид: Моливно дърво (*Juniperus virginiana*)

Височина: 4 м.

Обиколка: 32см.

Възраст: ~ 20г.

Кратко описание: Добро състояние

Необходими мерки за опазване и подобряване на състоянието на
дървото(храста).....
.....



Община: Велико Търново
Град Велико Търново

Паспорт №215
на картотекирано дълготрайно дърво, храст или дърво с
историческо значение

I.Картотекиране

Местоположение: гр. Велико Търново, район парк „Дружба”

Квартал....., парцел....., ул.№.....

Вид: Черен бор (*Pinus nigra*)


Височина: 25 м.

Обиколка: 164см.

Възраст: ~ 70г.

Кратко описание: Добро състояние

Необходими мерки за опазване и подобряване на състоянието на
дървото(храста).....
.....



Община: Велико Търново
Град Велико Търново

Паспорт №216
на картотекирано дълготрайно дърво, храст или дърво с
историческо значение

I.Картотекиране

Местоположение: гр. Велико Търново, район парк „Дружба”

Квартал....., парцел....., ул.№.....

Вид: Черен бор (*Pinus nigra*)

Височина: 22 м.

Обиколка: 105см.

Възраст: ~ 70г.

Кратко описание: Добро състояние

Необходими мерки за опазване и подобряване на състоянието на
дървото(храста).....
.....



Община: Велико Търново
Град Велико Търново

Паспорт №217
на картотекирано дълготрайно дърво, храст или дърво с
историческо значение

I.Картотекиране

Местоположение: гр. Велико Търново, район парк „Дружба”

Квартал....., парцел....., ул.№.....

Вид: Черен бор (*Pinus nigra*)

Височина: 22 м.

Обиколка: 135см.

Възраст: ~ 70г.

Кратко описание: Добро състояние

Необходими мерки за опазване и подобряване на състоянието на
дървото(храста).....
.....



Община: Велико Търново
Град Велико Търново

Паспорт №218
на картотекирано дълготрайно дърво, храст или дърво с
историческо значение

I.Картотекиране

Местоположение: гр. Велико Търново, район парк „Дружба”

Квартал....., парцел....., ул.№.....

Вид: Източна Туя. (*Thuja Orientalis Pyramidalis*)

Височина: 9 м.

Обиколка: 106см.

Възраст: ~ 35г.

Кратко описание: Без връх

Необходими мерки за опазване и подобряване на състоянието на
дървото(храста).....



Община: Велико Търново
Град Велико Търново

Паспорт №219
на картотекирано дълготрайно дърво, храст или дърво с
историческо значение

I.Картотекиране

Местоположение: гр. Велико Търново, район парк „Дружба”

Квартал....., парцел....., ул.№.....

Вид: Обикновен тис (*Taxus baccata*)


Височина: 2м.

Обиколка: храст

Възраст: ~ 20г.

Кратко описание: Добро състояние

Необходими мерки за опазване и подобряване на състоянието на
дървото(храста).....



Община: Велико Търново
Град Велико Търново

Паспорт №220
на картотекирано дълготрайно дърво, храст или дърво с
историческо значение

I.Картотекиране

Местоположение: гр. Велико Търново, район парк „Дружба”

Квартал....., парцел....., ул.№.....

Вид: Обикновен тис (*Taxus baccata*)

Височина: 4 м.

Обиколка: храст

Възраст: ~ 20г.

Кратко описание: Изсъхнало

Необходими мерки за опазване и подобряване на състоянието на
дървото(храста).....
.....



Община: Велико Търново
Град Велико Търново

Паспорт №221
на картотекирано дълготрайно дърво, храст или дърво с
историческо значение

I.Картотекиране

Местоположение: гр. Велико Търново, район парк „Дружба”

Квартал....., парцел....., ул.№.....

Вид: Обикновен тис (*Taxus baccata*)

Височина: 4 м.

Обиколка: храст

Възраст: ~ 20г.

Кратко описание: Добро състояние

Необходимы мерки за опазване и подобряване на състоянието на
дървото(храста).....
.....



Община: Велико Търново
Град Велико Търново

Паспорт №222
на картотекирано дълготрайно дърво, храст или дърво с
историческо значение

I.Картотекиране

Местоположение: гр. Велико Търново, район парк „Дружба”

Квартал....., парцел....., ул.№.....

Вид: Черна калина (*Viburnum lantana*)

Височина: 3 м.

Обиколка: храст

Възраст: ~ 20г.

Кратко описание: Добро състояние

Необходими мерки за опазване и подобряване на състоянието на
дървото(храста).....
.....



Община: Велико Търново
Град Велико Търново

Паспорт №223
на картотекирано дълготрайно дърво, храст или дърво с
историческо значение

I.Картотекиране

Местоположение: гр. Велико Търново, район парк „Дружба”

Квартал....., парцел....., ул.№.....

Вид: Моливно дърво (*Juniperus virginiana*)

Височина: 8 м.

Обиколка: 65см.

Възраст: ~ 40г.

Кратко описание: Добро състояние

Необходими мерки за опазване и подобряване на състоянието на
дървото(храста).....
.....



Община: Велико Търново
Град Велико Търново

Паспорт №224
на картотекирано дълготрайно дърво, храст или дърво с
историческо значение

I.Картотекиране

Местоположение: гр. Велико Търново, район парк „Дружба”

Квартал....., парцел....., ул.№.....

Вид: Обикновена ела (Abies alba)

Височина: 7 м.

Обиколка: 44см.

Възраст: ~ 20г.

Кратко описание: Добро състояние

Необходими мерки за опазване и подобряване на състоянието на
дървото(храста).....
.....



Община: Велико Търново
Град Велико Търново

Паспорт №225
на картотекирано дълготрайно дърво, храст или дърво с
историческо значение

I.Картотекиране

Местоположение: гр. Велико Търново, район парк „Дружба”

Квартал....., парцел....., ул.№.....

Вид: Бреза (*Betula pendula*)

Височина: 22 м.

Обиколка: 62см.

Възраст: ~ 30г.

Кратко описание: Добро състояние

Необходими мерки за опазване и подобряване на състоянието на
дървото(храста).....
.....



Община: Велико Търново
Град Велико Търново

Паспорт №226
на картотекирано дълготрайно дърво, храст или дърво с
историческо значение

I.Картотекиране

Местоположение: гр. Велико Търново, район парк „Дружба”

Квартал....., парцел....., ул.№.....

Вид: Бреза (*Betula pendula*)

Височина: 8 м.

Обиколка: 53см.

Възраст: ~ 30г.

Кратко описание: Изсъхнала

Необходими мерки за опазване и подобряване на състоянието на
дървото(храста).....
.....



Община: Велико Търново
Град Велико Търново

Паспорт №227
на картотекирано дълготрайно дърво, храст или дърво с
историческо значение

I.Картотекиране

Местоположение: гр. Велико Търново, район парк „Дружба”

Квартал....., парцел....., ул.№.....

Вид: Моливно дърво (*Juniperus virginiana*)

Височина: 11м.

Обиколка: 67см.

Възраст: ~ 30г.

Кратко описание: Добро състояние

Необходими мерки за опазване и подобряване на състоянието на
дървото(храста).....
.....



Община: Велико Търново
Град Велико Търново

Паспорт №228
на картотекирано дълготрайно дърво, храст или дърво с
историческо значение

I.Картотекиране

Местоположение: гр. Велико Търново, район парк „Дружба”

Квартал....., парцел....., ул.№.....

Вид: Моливно дърво (*Juniperus virginiana*)

Височина: 11 м.

Обиколка: 42см.

Възраст: ~ 20г.

Кратко описание: Добро състояние

Необходими мерки за опазване и подобряване на състоянието на
дървото(храста).....
.....



Община: Велико Търново
Град Велико Търново

Паспорт №229
на картотекирано дълготрайно дърво, храст или дърво с
историческо значение

I.Картотекиране

Местоположение: гр. Велико Търново, район парк „Дружба”

Квартал....., парцел....., ул.№.....

Вид: Моливно дърво (*Juniperus virginiana*)

Височина: 11 м.

Обиколка: 71см.

Възраст: ~ 20г.

Кратко описание: Добро състояние

Необходими мерки за опазване и подобряване на състоянието на
дървото(храста).....
.....



Община: Велико Търново
Град Велико Търново

Паспорт №230
на картотекирано дълготрайно дърво, храст или дърво с
историческо значение

I.Картотекиране

Местоположение: гр. Велико Търново, район парк „Дружба”

Квартал....., парцел....., ул.№.....

Вид: Моливно дърво (*Juniperus virginiana*)

Височина: 8 м.

Обиколка: 57см.

Възраст: ~ 20г.

Кратко описание: Без връх

Необходими мерки за опазване и подобряване на състоянието на
дървото(храста).....
.....



Община: Велико Търново
Град Велико Търново

Паспорт №231
на картотекирано дълготрайно дърво, храст или дърво с
историческо значение

I.Картотекиране

Местоположение: гр. Велико Търново, район парк „Дружба”

Квартал....., парцел....., ул.№.....

Вид: Моливно дърво (*Juniperus virginiana*)

Височина: 8 м.

Обиколка: 74см.

Възраст: ~ 20г.

Кратко описание: Без връх

Необходими мерки за опазване и подобряване на състоянието на
дървото(храста).....
.....



Община: Велико Търново
Град Велико Търново

Паспорт №232
на картотекирано дълготрайно дърво, храст или дърво с
историческо значение

I.Картотекиране

Местоположение: гр. Велико Търново, район парк „Дружба”

Квартал....., парцел....., ул.№.....

Вид: Моливно дърво (*Juniperus virginiana*)

Височина: 8 м.

Обиколка: 42см.

Възраст: ~ 20г.

Кратко описание: Добро състояние

Необходими мерки за опазване и подобряване на състоянието на
дървото(храста).....
.....



Община: Велико Търново
Град Велико Търново

Паспорт №233
на картотекирано дълготрайно дърво, храст или дърво с
историческо значение

I.Картотекиране

Местоположение: гр. Велико Търново, район парк „Дружба”

Квартал....., парцел....., ул.№.....

Вид: Източен чинар(*Platanos orientalis*)

Височина: 23м.

Обиколка: 140см.

Възраст: ~ 50г.

Кратко описание: Добро състояние

Необходими мерки за опазване и подобряване на състоянието на
дървото(храста).....
.....



Община: Велико Търново
Град Велико Търново

Паспорт №234
на картотекирано дълготрайно дърво, храст или дърво с
историческо значение

I.Картотекиране

Местоположение: гр. Велико Търново, район парк „Дружба”

Квартал....., парцел....., ул.№.....

Вид: Обикновена ела (Abies alba)

Височина: 7 м.

Обиколка: 38см.

Възраст: ~ 20г.

Кратко описание: Добро състояние

Необходими мерки за опазване и подобряване на състоянието на
дървото(храста).....
.....



Община: Велико Търново
Град Велико Търново

Паспорт №235
на картотекирано дълготрайно дърво, храст или дърво с
историческо значение

I.Картотекиране

Местоположение: гр. Велико Търново, район парк „Дружба”

Квартал....., парцел....., ул.№.....

Вид: Обикновена ела (Abies alba)

Височина: 8 м.

Обиколка: 44см.

Възраст: ~ 25г.

Кратко описание: Добро състояние

Необходими мерки за опазване и подобряване на състоянието на
дървото(храста).....
.....



Община: Велико Търново
Град Велико Търново

Паспорт №236
на картотекирано дълготрайно дърво, храст или дърво с
историческо значение

I.Картотекиране

Местоположение: гр. Велико Търново, район парк „Дружба”

Квартал....., парцел....., ул.№.....

Вид: Обикновена ела (Abies alba)

Височина: 11 м.

Обиколка: 52см.

Възраст: ~ 25г.

Кратко описание: Добро състояние

Необходими мерки за опазване и подобряване на състоянието на
дървото(храста).....
.....



Община: Велико Търново
Град Велико Търново

Паспорт №237
на картотекирано дълготрайно дърво, храст или дърво с
историческо значение

I.Картотекиране

Местоположение: гр. Велико Търново, район парк „Дружба”

Квартал....., парцел....., ул.№.....

Вид: Обикновена ела (Abies alba)

Височина: 23 м.

Обиколка: 82см.

Възраст: ~ 35г.

Кратко описание: Добро състояние

Необходими мерки за опазване и подобряване на състоянието на
дървото(храста).....
.....



Община: Велико Търново
Град Велико Търново

Паспорт №238
на картотекирано дълготрайно дърво, храст или дърво с
историческо значение

I.Картотекиране

Местоположение: гр. Велико Търново, район парк „Дружба”

Квартал....., парцел....., ул.№.....

Вид: Бодлив (сребрист) смърч (*пicea pungens* Engelm)

Височина: 2.5 м.

Обиколка:32см.

Възраст: ~ 30г.

Кратко описание: Без връх

Необходими мерки за опазване и подобряване на състоянието на
дървото(храста).....
.....



Община: Велико Търново
Град Велико Търново

Паспорт №239
на картотекирано дълготрайно дърво, храст или дърво с
историческо значение

I.Картотекиране

Местоположение: гр. Велико Търново, район парк „Дружба”

Квартал....., парцел....., ул.№.....

Вид: Лавзонов лъжекипарис.(*Chamaecyparis lawsoniana*)

Височина: 7м.

Обиколка: 46см.

Възраст: ~ 25г.

Кратко описание: Добро състояние

Необходимы мерки за опазване и подобряване на състоянието на
дървото(храста).....
.....



Община: Велико Търново
Град Велико Търново

Паспорт №240
на картотекирано дълготрайно дърво, храст или дърво с
историческо значение

I.Картотекиране

Местоположение: гр. Велико Търново, район парк „Дружба”

Квартал....., парцел....., ул.№.....

Вид: Източна туя (Tuja orientalis)

Височина: 9м.

Обиколка: 109см.

Възраст: ~ 60г.

Кратко описание: Добро състояние

Необходими мерки за опазване и подобряване на състоянието на
дървото(храста).....
.....



Община: Велико Търново
Град Велико Търново

Паспорт №241
на картотекирано дълготрайно дърво, храст или дърво с
историческо значение

I.Картотекиране

Местоположение: гр. Велико Търново, район парк „Дружба”

Квартал....., парцел....., ул.№.....

Вид: Черен бор (Pinus nigra)

Височина: 30м.

Обиколка: 200см.

Възраст: ~ 120г.

Кратко описание: Добро състояние

Необходими мерки за опазване и подобряване на състоянието на
дървото(храста).....
.....



Община: Велико Търново
Град Велико Търново

Паспорт №242
на картотекирано дълготрайно дърво, храст или дърво с
историческо значение

I.Картотекиране

Местоположение: гр. Велико Търново, район парк „Дружба”

Квартал....., парцел....., ул.№.....

Вид: Черен бор (*Pinus nigra*)

Височина: 30м.

Обиколка: 168см.

Възраст: ~ 120г.

Кратко описание: Добро състояние

Необходими мерки за опазване и подобряване на състоянието на
дървото(храста).....
.....



Община: Велико Търново
Град Велико Търново

Паспорт №243
на картотекирано дълготрайно дърво, храст или дърво с
историческо значение

I.Картотекиране

Местоположение: гр. Велико Търново, район парк „Дружба”

Квартал....., парцел....., ул.№.....

Вид: Източна туя (Tuja orientalis)

Височина: 8м.

Обиколка: 87см.

Възраст: ~ 35г.

Кратко описание: Добро състояние

Необходими мерки за опазване и подобряване на състоянието на
дървото(храста).....
.....



Община: Велико Търново
Град Велико Търново

Паспорт №244
на картотекирано дълготрайно дърво, храст или дърво с
историческо значение

I.Картотекиране

Местоположение: гр. Велико Търново, район парк „Дружба”

Квартал....., парцел....., ул.№.....

Вид: Източна туя (Tuja orientalis)

Височина: 13м.

Обиколка: 82см.

Възраст: ~ 35г.

Кратко описание: Добро състояние

Необходими мерки за опазване и подобряване на състоянието на
дървото(храста).....
.....



Община: Велико Търново
Град Велико Търново

Паспорт №245
на картотекирано дълготрайно дърво, храст или дърво с
историческо значение

I.Картотекиране

Местоположение: гр. Велико Търново, район парк „Дружба”

Квартал....., парцел....., ул.№.....

Вид: Обикновена ела (Abies alba)

Височина: 7 м.

Обиколка: 36см.

Възраст: ~ 20г.

Кратко описание: Добро състояние

Необходими мерки за опазване и подобряване на състоянието на
дървото(храста).....
.....



Община: Велико Търново
Град Велико Търново

Паспорт №246
на картотекирано дълготрайно дърво, храст или дърво с
историческо значение

I.Картотекиране

Местоположение: гр. Велико Търново, район парк „Дружба”

Квартал....., парцел....., ул.№.....

Вид: Обикновена ела (Abies alba)

Височина: 20 м.

Обиколка: 97см.

Възраст: ~ 55г.

Кратко описание: Добро състояние

Необходими мерки за опазване и подобряване на състоянието на
дървото(храста).....
.....



Община: Велико Търново
Град Велико Търново

Паспорт №247
на картотекирано дълготрайно дърво, храст или дърво с
историческо значение

I.Картотекиране

Местоположение: гр. Велико Търново, район парк „Дружба”

Квартал....., парцел....., ул.№.....

Вид: Бодлив (сребрист) смърч (*пicea pungens Engelm*)

Височина: 3 м.

Обиколка: 26см.

Възраст: ~ 20г.

Кратко описание: Без връх

Необходими мерки за опазване и подобряване на състоянието на
дървото(храста).....
.....



Община: Велико Търново
Град Велико Търново

Паспорт №248
на картотекирано дълготрайно дърво, храст или дърво с
историческо значение

I.Картотекиране

Местоположение: гр. Велико Търново, район парк „Дружба”

Квартал....., парцел....., ул.№.....

Вид: Обикновена ела (*Abies alba*)

Височина: 2 м.

Обиколка: 21см.

Възраст: ~ 20г.

Кратко описание: Без връх

Необходими мерки за опазване и подобряване на състоянието на
дървото(храста).....
.....



Община: Велико Търново
Град Велико Търново

Паспорт №249
на картотекирано дълготрайно дърво, храст или дърво с
историческо значение

I.Картотекиране

Местоположение: гр. Велико Търново, район парк „Дружба”

Квартал....., парцел....., ул.№.....

Вид: Бодлив (сребрист) смърч (*пicea pungens Engelm*)

Височина: 4 м.

Обиколка: 26см.

Възраст: ~ 20г.

Кратко описание: Без връх

Необходими мерки за опазване и подобряване на състоянието на
дървото(храста).....
.....



Община: Велико Търново
Град Велико Търново

Паспорт №250
на картотекирано дълготрайно дърво, храст или дърво с
историческо значение

I.Картотекиране

Местоположение: гр. Велико Търново, район парк „Дружба”

Квартал....., парцел....., ул.№.....

Вид: Вишна

Височина: 3 м.

Обиколка: 21см.

Възраст: ~ 20г.

Кратко описание: Изсъхнало

Необходими мерки за опазване и подобряване на състоянието на
дървото(храста).....
.....



Община: Велико Търново
Град Велико Търново

Паспорт №251
на картотекирано дълготрайно дърво, храст или дърво с
историческо значение

I.Картотекиране

Местоположение: гр. Велико Търново, район парк „Дружба”

Квартал....., парцел....., ул.№.....

Вид: Обикновена ела (Abies alba)

Височина: 16 м.

Обиколка: 54см.

Възраст: ~ 30г.

Кратко описание: Без връх

Необходими мерки за опазване и подобряване на състоянието на
дървото(храста).....
.....



Община: Велико Търново
Град Велико Търново

Паспорт №252
на картотекирано дълготрайно дърво, храст или дърво с
историческо значение

I.Картотекиране

Местоположение: гр. Велико Търново, район парк „Дружба”

Квартал....., парцел....., ул.№.....

Вид: Бодлив (сребрист) смърч (*пicea pungens Engelm*)

Височина: 2 м.

Обиколка: 30см.

Възраст: ~ 20г.

Кратко описание: Без Врѳх

Необходими мерки за опазване и подобряване на състоянието на
дървото(храста).....
.....



Община: Велико Търново
Град Велико Търново

Паспорт №253
на картотекирано дълготрайно дърво, храст или дърво с
историческо значение

I.Картотекиране

Местоположение: гр. Велико Търново, район парк „Дружба”

Квартал....., парцел....., ул.№.....

Вид: Моливно дърво (*Juniperus virginiana*)

Височина: 3м.

Обиколка: 32см.

Възраст: ~ 20г.

Кратко описание: Добро състояние

Необходими мерки за опазване и подобряване на състоянието на
дървото(храста).....
.....



Община: Велико Търново
Град Велико Търново

Паспорт №254
на картотекирано дълготрайно дърво, храст или дърво с
историческо значение

I.Картотекиране

Местоположение: гр. Велико Търново, район парк „Дружба”

Квартал....., парцел....., ул.№.....

Вид: Източен чинар(*Platanos orientalis*)

Височина: 23 м.

Обиколка: 115см.

Възраст: ~ 50г.

Кратко описание: Добро състояние

Необходими мерки за опазване и подобряване на състоянието на
дървото(храста).....
.....



Община: Велико Търново
Град Велико Търново

Паспорт №255
на картотекирано дълготрайно дърво, храст или дърво с
историческо значение

I.Картотекиране

Местоположение: гр. Велико Търново, район парк „Дружба”

Квартал....., парцел....., ул.№.....

Вид: Моливно дърво (*Juniperus virginiana*)

Височина: 4м.

Обиколка: 35см.

Възраст: ~ 20г.

Кратко описание: Без връх

Необходими мерки за опазване и подобряване на състоянието на
дървото(храста).....
.....



Община: Велико Търново
Град Велико Търново

Паспорт №256
на картотекирано дълготрайно дърво, храст или дърво с
историческо значение

I.Картотекиране

Местоположение: гр. Велико Търново, район парк „Дружба”

Квартал....., парцел....., ул.№.....

Вид: Моливно дърво (*Juniperus virginiana*)

Височина: 3 м.

Обиколка: 36см.

Възраст: ~ 20г.

Кратко описание: Добро състояние

Необходими мерки за опазване и подобряване на състоянието на
дървото(храста).....
.....



Община: Велико Търново
Град Велико Търново

Паспорт №257
на картотекирано дълготрайно дърво, храст или дърво с
историческо значение

I.Картотекиране

Местоположение: гр. Велико Търново, район парк „Дружба”

Квартал....., парцел....., ул.№.....

Вид: Моливно дърво (*Juniperus virginiana*)

Височина: 7м.

Обиколка: 38см.

Възраст: ~ 20г.

Кратко описание: Добро състояние

Необходими мерки за опазване и подобряване на състоянието на
дървото(храста).....
.....



Община: Велико Търново
Град Велико Търново

Паспорт №258
на картотекирано дълготрайно дърво, храст или дърво с
историческо значение

I.Картотекиране

Местоположение: гр. Велико Търново, район парк „Дружба”

Квартал....., парцел....., ул.№.....

Вид: Моливно дърво (*Juniperus virginiana*)

Височина: 9 м.

Обиколка: 60см.

Възраст: ~ 20г.

Кратко описание: Добро състояние

Необходими мерки за опазване и подобряване на състоянието на
дървото(храста).....
.....



Община: Велико Търново
Град Велико Търново

Паспорт №259
на картотекирано дълготрайно дърво, храст или дърво с
историческо значение

I.Картотекиране

Местоположение: гр. Велико Търново, район парк „Дружба”

Квартал....., парцел....., ул.№.....

Вид: Моливно дърво (*Juniperus virginiana*)

Височина: 10 м.

Обиколка: 79см.

Възраст: ~ 20г.

Кратко описание: Добро състояние

Необходими мерки за опазване и подобряване на състоянието на
дървото(храста).....
.....



Община: Велико Търново
Град Велико Търново

Паспорт №260
на картотекирано дълготрайно дърво, храст или дърво с
историческо значение

I.Картотекиране

Местоположение: гр. Велико Търново, район парк „Дружба”

Квартал....., парцел....., ул.№.....

Вид: Моливно дърво (*Juniperus virginiana*)

Височина: 4 м.

Обиколка: 16см.

Възраст: ~ 20г.

Кратко описание: Добро състояние

Необходими мерки за опазване и подобряване на състоянието на
дървото(храста).....
.....



Община: Велико Търново
Град Велико Търново

Паспорт №261
на картотекирано дълготрайно дърво, храст или дърво с
историческо значение

I.Картотекиране

Местоположение: гр. Велико Търново, район парк „Дружба”

Квартал....., парцел....., ул.№.....

Вид: Моливно дърво (*Juniperus virginiana*)

Височина: 9 м.

Обиколка: 74см.

Възраст: ~ 20г.

Кратко описание: Добро състояние

Необходими мерки за опазване и подобряване на състоянието на
дървото(храста).....
.....



Община: Велико Търново
Град Велико Търново

Паспорт №262
на картотекирано дълготрайно дърво, храст или дърво с
историческо значение

I.Картотекиране

Местоположение: гр. Велико Търново, район парк „Дружба”

Квартал....., парцел....., ул.№.....

Вид: Джанка

Височина: 9м.

Обиколка: 55см.

Възраст: ~ 30г.

Кратко описание: Добро състояние

Необходими мерки за опазване и подобряване на състоянието на
дървото(храста).....
.....



Община: Велико Търново
Град Велико Търново

Паспорт №263
на картотекирано дълготрайно дърво, храст или дърво с
историческо значение

I.Картотекиране

Местоположение: гр. Велико Търново, район парк „Дружба”

Квартал....., парцел....., ул.№.....

Вид: Лавзонов лъжекипарис.(*Chamaecyparis lawsoniana*)

Височина: 16м.

Обиколка: 67см.

Възраст: ~ 30г.

Кратко описание: Добро състояние

Необходими мерки за опазване и подобряване на състоянието на
дървото(храста).....
.....



Община: Велико Търново
Град Велико Търново

Паспорт №264
на картотекирано дълготрайно дърво, храст или дърво с
историческо значение

I.Картотекиране

Местоположение: гр. Велико Търново, район парк „Дружба”

Квартал....., парцел....., ул.№.....

Вид: Източна туя (Tuja orientalis)

Височина: 14м.

Обиколка: 106см.

Възраст: ~ 50г.

Кратко описание: Добро състояние

Необходими мерки за опазване и подобряване на състоянието на
дървото(храста).....
.....



Община: Велико Търново
Град Велико Търново

Паспорт №265
на картотекирано дълготрайно дърво, храст или дърво с
историческо значение

I.Картотекиране

Местоположение: гр. Велико Търново, район парк „Дружба”

Квартал....., парцел....., ул.№.....

Вид: Източна туя (Tuja orientalis)

Височина: 15 м.

Обиколка: 95см.

Възраст: ~ 50г.

Кратко описание: Добро състояние

Необходими мерки за опазване и подобряване на състоянието на
дървото(храста).....
.....



Община: Велико Търново
Град Велико Търново

Паспорт №266
на картотекирано дълготрайно дърво, храст или дърво с
историческо значение

I.Картотекиране

Местоположение: гр. Велико Търново, район парк „Дружба”

Квартал....., парцел....., ул.№.....

Вид: Айлант (*Ailanthus altissima*)

Височина: 7 м.

Обиколка: 34см.

Възраст: ~ 20г.

Кратко описание: Добро състояние

Необходими мерки за опазване и подобряване на състоянието на
дървото(храста).....
.....



Община: Велико Търново
Град Велико Търново

Паспорт №267
на картотекирано дълготрайно дърво, храст или дърво с
историческо значение

I.Картотекиране

Местоположение: гр. Велико Търново, район парк „Дружба”

Квартал....., парцел....., ул.№.....

Вид: Моливно дърво (*Juniperus virginiana*)

Височина: 15 м.

Обиколка: 78см.

Възраст: ~ 20г.

Кратко описание: Добро състояние

Необходими мерки за опазване и подобряване на състоянието на
дървото(храста).....
.....



Община: Велико Търново
Град Велико Търново

Паспорт №268
на картотекирано дълготрайно дърво, храст или дърво с
историческо значение

I.Картотекиране

Местоположение: гр. Велико Търново, район парк „Дружба”

Квартал....., парцел....., ул.№.....

Вид: Моливно дърво (*Juniperus virginiana*)

Височина: 3 м.

Обиколка: 33см.

Възраст: ~ 20г.

Кратко описание: Силно наклонено

Необходими мерки за опазване и подобряване на състоянието на
дървото(храста).....
.....



Община: Велико Търново
Град Велико Търново

Паспорт №269
на картотекирано дълготрайно дърво, храст или дърво с
историческо значение

I.Картотекиране

Местоположение: гр. Велико Търново, район парк „Дружба”

Квартал....., парцел....., ул.№.....

Вид: Моливно дърво (*Juniperus virginiana*)

Височина: 8 м.

Обиколка: 47см.

Възраст: ~ 20г.

Кратко описание: Добро състояние

Необходими мерки за опазване и подобряване на състоянието на
дървото(храста).....
.....



Община: Велико Търново
Град Велико Търново

Паспорт №270
на картотекирано дълготрайно дърво, храст или дърво с
историческо значение

I.Картотекиране

Местоположение: гр. Велико Търново, район парк „Дружба”

Квартал....., парцел....., ул.№.....

Вид: Моливно дърво (*Juniperus virginiana*)


Височина: 7 м.

Обиколка: 44см.

Възраст: ~ 20г.

Кратко описание: Добро състояние

Необходими мерки за опазване и подобряване на състоянието на
дървото(храста).....
.....



Община: Велико Търново
Град Велико Търново

Паспорт №271
на картотекирано дълготрайно дърво, храст или дърво с
историческо значение

I.Картотекиране

Местоположение: гр. Велико Търново, район парк „Дружба”

Квартал....., парцел....., ул.№.....

Вид: Моливно дърво (*Juniperus virginiana*)

Височина: 6 м.

Обиколка: 44см.

Възраст: ~ 20г.

Кратко описание: Добро състояние

Необходими мерки за опазване и подобряване на състоянието на
дървото(храста).....



Община: Велико Търново
Град Велико Търново

Паспорт №272
на картотекирано дълготрайно дърво, храст или дърво с
историческо значение

I.Картотекиране

Местоположение: гр. Велико Търново, район парк „Дружба”

Квартал....., парцел....., ул.№.....

Вид: Моливно дърво (*Juniperus virginiana*)

Височина: 5 м.

Обиколка: 21см.

Възраст: ~ 20г.

Кратко описание: Добро състояние

Необходими мерки за опазване и подобряване на състоянието на
дървото(храста).....



Община: Велико Търново
Град Велико Търново

Паспорт №273
на картотекирано дълготрайно дърво, храст или дърво с
историческо значение

I.Картотекиране

Местоположение: гр. Велико Търново, район парк „Дружба”

Квартал....., парцел....., ул.№.....

Вид: Източен чинар(*Platanos orientalis*)

Височина: 22 м.

Обиколка: 65см.

Възраст: ~ 20г.

Кратко описание: Добро състояние

Необходими мерки за опазване и подобряване на състоянието на
дървото(храста).....



Община: Велико Търново
Град Велико Търново

Паспорт №274
на картотекирано дълготрайно дърво, храст или дърво с
историческо значение

I.Картотекиране

Местоположение: гр. Велико Търново, район парк „Дружба”

Квартал....., парцел....., ул.№.....

Вид: Моливно дърво (*Juniperus virginiana*)

Височина: 4 м.

Обиколка: 46см.

Възраст: ~ 20г.

Кратко описание: Без връх

Необходими мерки за опазване и подобряване на състоянието на
дървото(храста).....



Община: Велико Търново
Град Велико Търново

Паспорт №275
на картотекирано дълготрайно дърво, храст или дърво с
историческо значение

I.Картотекиране

Местоположение: гр. Велико Търново, район парк „Дружба”

Квартал....., парцел....., ул.№.....

Вид: Айлант (*Ailanthus altissima*)

Височина: 16 м.

Обиколка: 63см.

Възраст: ~ 30г.

Кратко описание: Добро състояние

Необходими мерки за опазване и подобряване на състоянието на
дървото(храста).....
.....

