

# Община: Велико Търново

## Град Велико Търново

### Паспорт №1

на картотекирано дълготрайно дърво, храст или дърво с историческо значение

#### I.Картотекиране

Местоположение: гр. Велико Търново, район парк „Дружба”

Квартал....., парцел....., ул. ....№.....

Вид: Дъб червен(американски) (*Quercus rubra*)

Височина: 3м.

Обиколка: 46см.

Възраст: ~ 20г.

Кратко описание: Без връх

Необходими мерки за опазване и подобряване на състоянието на дървото(храста).....  
.....



# Община: Велико Търново

## Град Велико Търново

### Паспорт №2

на картотекирано дълготрайно дърво, храст или дърво с историческо значение

#### I.Картотекиране

Местоположение: гр. Велико Търново, район парк „Дружба”

Квартал....., парцел....., ул. ....№.....

Вид: Кипарис аризонски (*Cupressus arizonica*)

Височина: 12м.

Обиколка: 86см.

Възраст: ~ 35г.

Кратко описание: Добро състояние

Необходими мерки за опазване и подобряване на състоянието на дървото(храста).....



# Община: Велико Търново

## Град Велико Търново

### Паспорт №3

на картотекирано дълготрайно дърво, храст или дърво с историческо значение

#### I.Картотекиране

Местоположение: гр. Велико Търново, район парк „Дружба”

Квартал....., парцел....., ул. ....№.....

Вид: Сребриста ела(*Abies concolor*)

Височина: 12м.

Обиколка: 85м.

Възраст: ~ 40г.

Кратко описание: Добро състояние

Необходими мерки за опазване и подобряване на състоянието на дървото(храста).....  
.....



# Община: Велико Търново

## Град Велико Търново

Паспорт №4

на картотекирано дълготрайно дърво, храст или дърво с историческо значение

I.Картотекиране

Местоположение: гр. Велико Търново, район парк „Дружба”

Квартал....., парцел....., ул. ....№.....

Вид: Кипарис аризонски (*Cupressus arizonica*)

Височина: 9м.

Обиколка: 85см.

Възраст: ~ 35г.

Кратко описание: Добро състояние

Необходими мерки за опазване и подобряване на състоянието на дървото(храста).....



# Община: Велико Търново

## Град Велико Търново

Паспорт №5

на картотекирано дълготрайно дърво, храст или дърво с историческо значение

I.Картотекиране

Местоположение: гр. Велико Търново, район парк „Дружба”

Квартал....., парцел....., ул. ....№.....

Вид: Бодлив (сребрист) смърч (*пicea pungens* Engelm)

Височина: 12м.

Обиколка: 68 см.

Възраст: ~ 35г.

Кратко описание: Добро състояние

Необходими мерки за опазване и подобряване на състоянието на дървото(храста).....



# Община: Велико Търново

## Град Велико Търново

Паспорт №6

на картотекирано дълготрайно дърво, храст или дърво с историческо значение

I.Картотекиране

Местоположение: гр. Велико Търново, район парк „Дружба”

Квартал....., парцел....., ул. ....№.....

Вид: Бодлив (сребрист) смърч (Picea pungens Engelm)

Височина: 12м.

Обиколка: 71 см.

Възраст: ~ 30г.

Кратко описание:добро състояние

Необходими мерки за опазване и подобряване на състоянието на дървото(храста).....  
.....



# Община: Велико Търново

## Град Велико Търново

Паспорт №7

на картотекирано дълготрайно дърво, храст или дърво с историческо значение

I.Картотекиране

Местоположение: гр. Велико Търново, район парк „Дружба”

Квартал....., парцел....., ул. ....№.....

Вид: Дребнолистна липа(*Tilia cordata*)

Височина: 15м.

Обиколка: 98 см.

Възраст: ~ 35г.

Кратко описание: Добро състояние

Необходими мерки за опазване и подобряване на състоянието на дървото(храста).....  
.....



# Община: Велико Търново

## Град Велико Търново

Паспорт №8

на картотекирано дълготрайно дърво, храст или дърво с историческо значение

I.Картотекиране

Местоположение: гр. Велико Търново, район парк „Дружба”

Квартал....., парцел....., ул. ....№.....

Вид: Дъб червен(американски) (*Quercus rubra*)

Височина: 14м.

Обиколка: 89 см.

Възраст: ~ 30г.

Кратко описание: Добро състояние

Необходими мерки за опазване и подобряване на състоянието на дървото(храста).....





# Община: Велико Търново

## Град Велико Търново

Паспорт №9

на картотекирано дълготрайно дърво, храст или дърво с историческо значение

I.Картотекиране

Местоположение: гр. Велико Търново, район парк „Дружба”

Квартал....., парцел....., ул. ....№.....

Вид: Бодлив (сребрист) смърч (*пicea pungens* Engelm)

Височина: 12м.

Обиколка: 56 см.

Възраст: ~ 25г.

Кратко описание: Добро състояние

Необходими мерки за опазване и подобряване на състоянието на дървото(храста).....



# Община: Велико Търново

## Град Велико Търново

Паспорт №10

на картотекирано дълготрайно дърво, храст или дърво с историческо значение

I.Картотекиране

Местоположение: гр. Велико Търново, район парк „Дружба”

Квартал....., парцел....., ул. ....№.....

Вид: Сръбски смърч (Picea omogika)


Височина: м.

Обиколка: 1,71м.

Възраст: ~ 40г.

Кратко описание: Добро състояние

Необходими мерки за опазване и подобряване на състоянието на дървото(храста).....  
.....



# Община: Велико Търново

## Град Велико Търново

Паспорт №11

на картотекирано дълготрайно дърво, храст или дърво с историческо значение

I.Картотекиране

Местоположение: гр. Велико Търново, район парк „Дружба”

Квартал....., парцел....., ул. ....№.....

Вид: Дървовидна смрика (*juniperus communis*)

Височина: 15м.

Обиколка: 58 см.

Възраст: ~ 50г.

Кратко описание: Добро състояние

Необходими мерки за опазване и подобряване на състоянието на дървото(храста).....



# Община: Велико Търново

## Град Велико Търново

Паспорт №12

на картотекирано дълготрайно дърво, храст или дърво с историческо значение

I.Картотекиране

Местоположение: гр. Велико Търново, район парк „Дружба”

Квартал....., парцел....., ул. ....№.....

Вид: Бреза (*Betula pendula*)

Височина: 18м.

Обиколка: 106 см.

Възраст: ~ 45г.

Кратко описание: Добро състояние

Необходими мерки за опазване и подобряване на състоянието на дървото(храста).....



# Община: Велико Търново

## Град Велико Търново

Паспорт №13

на картотекирано дълготрайно дърво, храст или дърво с историческо значение

I.Картотекиране

Местоположение: гр. Велико Търново, район парк „Дружба”

Квартал....., парцел....., ул. ....№.....

Вид: Бреза (*Betula pendula*)

Височина: 15м.

Обиколка: 98 см

Възраст: ~ 40г.

Кратко описание: Добро състояние

Необходими мерки за опазване и подобряване на състоянието на дървото(храста).....



# Община: Велико Търново

## Град Велико Търново

Паспорт №14

на картотекирано дълготрайно дърво, храст или дърво с историческо значение

I.Картотекиране

Местоположение: гр. Велико Търново, район парк „Дружба”

Квартал....., парцел....., ул. ....№.....

Вид: Дървовидна смрика (*juniperus communis*)

Височина: 5 м

Обиколка: 31см

Възраст: ~ 20г.

Кратко описание: Добро състояние

Необходими мерки за опазване и подобряване на състоянието на дървото(храста).....



# Община: Велико Търново

## Град Велико Търново

Паспорт №15

на картотекирано дълготрайно дърво, храст или дърво с историческо значение

I.Картотекиране

Местоположение: гр. Велико Търново, район парк „Дружба”

Квартал....., парцел....., ул. ....№.....

Вид: Обикновен смърч (*пicea orientalis*)

Височина: 18м.

Обиколка: 98см.

Възраст: ~ 40г.

Кратко описание: Добро състояние

Необходими мерки за опазване и подобряване на състоянието на дървото(храста).....



# Община: Велико Търново

## Град Велико Търново

Паспорт №16

на картотекирано дълготрайно дърво, храст или дърво с историческо значение

I.Картотекиране

Местоположение: гр. Велико Търново, район парк „Дружба”

Квартал....., парцел....., ул. ....№.....

Вид: Обикновен смърч (*пicea orientalis*)

Височина: 16м.

Обиколка: 95м.

Възраст: ~ 40г.

Кратко описание: Добро състояние

Необходими мерки за опазване и подобряване на състоянието на дървото(храста).....





# Община: Велико Търново

## Град Велико Търново

Паспорт №17

на картотекирано дълготрайно дърво, храст или дърво с историческо значение

I.Картотекиране

Местоположение: гр. Велико Търново, район парк „Дружба”

Квартал....., парцел....., ул. ....№.....

Вид: Дъб червен(американски) (*Quercus rubra*)

Височина: 15м.

Обиколка:72 см.

Възраст: ~ 20г.

Кратко описание: Добро състояние

Необходими мерки за опазване и подобряване на състоянието на дървото(храста).....



# Община: Велико Търново

## Град Велико Търново

Паспорт №18

на картотекирано дълготрайно дърво, храст или дърво с историческо значение

I.Картотекиране

Местоположение: гр. Велико Търново, район парк „Дружба”

Квартал....., парцел....., ул. ....№.....

Вид: Миризлива смрика (*juniperus sabina*)

Височина: 4м.

Обиколка: 38м.

Възраст: ~ 20г.

Кратко описание: 40 % сухи клони

Необходими мерки за опазване и подобряване на състоянието на дървото(храста).....



# Община: Велико Търново

## Град Велико Търново

Паспорт №19

на картотекирано дълготрайно дърво, храст или дърво с историческо значение

I.Картотекиране

Местоположение: гр. Велико Търново, район парк „Дружба”

Квартал....., парцел....., ул. ....№.....

Вид: Дребнолистна липа (*Tilia cordata*)

Височина: 15м.

Обиколка: 79м.

Възраст: ~ 25г.

Кратко описание: Добро състояние

Необходими мерки за опазване и подобряване на състоянието на дървото(храста).....  
.....



# Община: Велико Търново

## Град Велико Търново

Паспорт №20

на картотекирано дълготрайно дърво, храст или дърво с историческо значение

I.Картотекиране

Местоположение: гр. Велико Търново, район парк „Дружба”

Квартал....., парцел....., ул. ....№.....

Вид: Сребролистна липа (*Tilia tomentosa*)

Височина: 13м.

Обиколка: 59 см.

Възраст: ~ 20г.

Кратко описание: Добро състояние

Необходими мерки за опазване и подобряване на състоянието на дървото(храста).....



# Община: Велико Търново

## Град Велико Търново

Паспорт №21

на картотекирано дълготрайно дърво, храст или дърво с историческо значение

I.Картотекиране

Местоположение: гр. Велико Търново, район парк „Дружба”

Квартал....., парцел....., ул. ....№.....

Вид: Гигантска туя (Thuja giganteaNutt)

Височина: 4м.

Обиколка: 40 см.

Възраст: ~ 15г.

Кратко описание: Добро състояние

Необходими мерки за опазване и подобряване на състоянието на дървото(храста).....



# Община: Велико Търново

## Град Велико Търново

Паспорт №22

на картотекирано дълготрайно дърво, храст или дърво с историческо значение

I.Картотекиране

Местоположение: гр. Велико Търново, район парк „Дружба”

Квартал....., парцел....., ул. ....№.....

Вид: Дървовидна смрика (*juniperus communis*)

Височина: 4м.

Обиколка: храст

Възраст: ~ 25г.

Кратко описание: Добро състояние

Необходими мерки за опазване и подобряване на състоянието на дървото(храста).....



# Община: Велико Търново

## Град Велико Търново

Паспорт №23

на картотекирано дълготрайно дърво, храст или дърво с историческо значение

I.Картотекиране

Местоположение: гр. Велико Търново, район парк „Дружба”

Квартал....., парцел....., ул. ....№.....

Вид: Източна туя(*Thuja orientalis*)

Височина: 3м.

Обиколка: храст

Възраст: ~ 20г.

Кратко описание: Добро състояние

Необходими мерки за опазване и подобряване на състоянието на дървото(храста).....



# Община: Велико Търново

## Град Велико Търново

Паспорт №24

на картотекирано дълготрайно дърво, храст или дърво с историческо значение

I.Картотекиране

Местоположение: гр. Велико Търново, район парк „Дружба”

Квартал....., парцел....., ул. ....№.....

Вид: Източна туя(*Thuja orientalis*)


Височина: 3.5м.

Обиколка: храст

Възраст: ~ 20г.

Кратко описание: Добро състояние

Необходими мерки за опазване и подобряване на състоянието на дървото(храста).....





# Община: Велико Търново

## Град Велико Търново

Паспорт №25

на картотекирано дълготрайно дърво, храст или дърво с историческо значение

I.Картотекиране

Местоположение: гр. Велико Търново, район парк „Дружба”

Квартал....., парцел....., ул. ....№.....

Вид: Източна туя(*Thuja orientalis*)

Височина: 3м.

Обиколка: храст

Възраст: ~ 20г.

Кратко описание: Добро състояние

Необходими мерки за опазване и подобряване на състоянието на  
дървото(храста).....  
.....



# Община: Велико Търново

## Град Велико Търново

Паспорт №26

на картотекирано дълготрайно дърво, храст или дърво с историческо значение

I.Картотекиране

Местоположение: гр. Велико Търново, район парк „Дружба”

Квартал....., парцел....., ул. ....№.....

Вид: Сребролистна липа (*Tilia tomentosa*)

Височина: 15м.

Обиколка: 89 см.

Възраст: ~ 30г.

Кратко описание: Добро състояние

Необходими мерки за опазване и подобряване на състоянието на дървото(храста).....



# Община: Велико Търново

## Град Велико Търново

Паспорт №27

на картотекирано дълготрайно дърво, храст или дърво с историческо значение

I.Картотекиране

Местоположение: гр. Велико Търново, район парк „Дружба”

Квартал....., парцел....., ул. ....№.....

Вид: Дребнолистна липа (*Tilia cordata*)

Височина: 15м.

Обиколка: 126 см.

Възраст: ~ 35г.

Кратко описание:добро състояние

Необходими мерки за опазване и подобряване на състоянието на дървото(храста).....



# Община: Велико Търново

## Град Велико Търново

Паспорт №28

на картотекирано дълготрайно дърво, храст или дърво с историческо значение

I.Картотекиране

Местоположение: гр. Велико Търново, район парк „Дружба”

Квартал....., парцел....., ул. ....№.....

Вид: Сребролистна липа (*Tilia tomentosa*)

Височина: 18м.

Обиколка: 130

Възраст: ~ 40г.

Кратко описание:добро състояние

Необходими мерки за опазване и подобряване на състоянието на дървото(храста).....



# Община: Велико Търново

## Град Велико Търново

Паспорт №29

на картотекирано дълготрайно дърво, храст или дърво с историческо значение

I.Картотекиране

Местоположение: гр. Велико Търново, район парк „Дружба”

Квартал....., парцел....., ул. ....№.....

Вид: Дребнолистна липа (*Tilia cordata*)


Височина: 15м.

Обиколка: 67 см.

Възраст: ~ 20г.

Кратко описание: Изсъхнала

Необходими мерки за опазване и подобряване на състоянието на дървото(храста).....



# Община: Велико Търново

## Град Велико Търново

Паспорт №30

на картотекирано дълготрайно дърво, храст или дърво с историческо значение

I.Картотекиране

Местоположение: гр. Велико Търново, район парк „Дружба”

Квартал....., парцел....., ул. ....№.....

Вид: Дребнолистна липа (*Tilia cordata*)


Височина: 14м.

Обиколка: 33 см.

Възраст: ~ 20г.

Кратко описание: Добро състояние

Необходими мерки за опазване и подобряване на състоянието на дървото(храста).....



# Община: Велико Търново

## Град Велико Търново

Паспорт №31

на картотекирано дълготрайно дърво, храст или дърво с историческо значение

I.Картотекиране

Местоположение: гр. Велико Търново, район парк „Дружба”

Квартал....., парцел....., ул. ....№.....

Вид: Източен чинар (*Platanos orientalis*)

Височина: 9 м.

Обиколка: 34 см.

Възраст: ~ 25г.

Кратко описание: Добро състояние

Необходими мерки за опазване и подобряване на състоянието на дървото(храста).....  
.....



# Община: Велико Търново

## Град Велико Търново

Паспорт №32

на картотекирано дълготрайно дърво, храст или дърво с историческо значение

I.Картотекиране

Местоположение: гр. Велико Търново, район парк „Дружба”

Квартал....., парцел....., ул. ....№.....

Вид: Сребрист смърч(*Picea pungens*)

Височина: 10м.

Обиколка: 80 см.

Възраст: ~ 35г.

Кратко описание: Добро състояние

Необходими мерки за опазване и подобряване на състоянието на дървото(храста).....  
.....





# Община: Велико Търново

## Град Велико Търново

Паспорт №33

на картотекирано дълготрайно дърво, храст или дърво с историческо значение

I.Картотекиране

Местоположение: гр. Велико Търново, район парк „Дружба”

Квартал....., парцел....., ул. ....№.....

Вид: Сребрист смърч(*Picea pungens*)

Височина: 15м.

Обиколка: 92 см.

Възраст: ~ 45г.

Кратко описание: Добро състояние

Необходими мерки за опазване и подобряване на състоянието на дървото(храста).....  
.....



# Община: Велико Търново

## Град Велико Търново

Паспорт №34

на картотекирано дълготрайно дърво, храст или дърво с историческо значение

I.Картотекиране

Местоположение: гр. Велико Търново, район парк „Дружба”

Квартал....., парцел....., ул. ....№.....

Вид: Сребриста ела(*Abies concolor*)

Височина: 18м.

Обиколка: 103 см.

Възраст: ~ 45г.

Кратко описание: Добро състояние

Необходими мерки за опазване и подобряване на състоянието на дървото(храста).....  
.....



# Община: Велико Търново

## Град Велико Търново

Паспорт №35

на картотекирано дълготрайно дърво, храст или дърво с историческо значение

I.Картотекиране

Местоположение: гр. Велико Търново, район парк „Дружба”

Квартал....., парцел....., ул. ....№.....

Вид:Пауловния (Paulownia Elongata)

Височина: 16м.

Обиколка: 104 см.

Възраст: ~ 45г.

Кратко описание: Добро състояние

Необходими мерки за опазване и подобряване на състоянието на дървото(храста).....  
.....



# Община: Велико Търново

## Град Велико Търново

Паспорт №36

на картотекирано дълготрайно дърво, храст или дърво с историческо значение

I.Картотекиране

Местоположение: гр. Велико Търново, район парк „Дружба”

Квартал....., парцел....., ул. ....№.....

Вид: Дребнолистна липа (*Tilia cordata*)

Височина: 5м.

Обиколка: 37 см.

Възраст: ~ 10г.

Кратко описание: Изсъхнала

Необходими мерки за опазване и подобряване на състоянието на дървото(храста).....  
.....



# Община: Велико Търново

## Град Велико Търново

Паспорт №37

на картотекирано дълготрайно дърво, храст или дърво с историческо значение

I.Картотекиране

Местоположение: гр. Велико Търново, район парк „Дружба”

Квартал....., парцел....., ул. ....№.....

Вид: Едрolistна липа (*Tilia platyphyllos*)

Височина: 13м.

Обиколка: 357м.

Възраст: ~ 18г.

Кратко описание: Добро състояние

Необходими мерки за опазване и подобряване на състоянието на дървото(храста).....



# Община: Велико Търново

## Град Велико Търново

Паспорт №38

на картотекирано дълготрайно дърво, храст или дърво с историческо значение

I.Картотекиране

Местоположение: гр. Велико Търново, район парк „Дружба”

Квартал....., парцел....., ул. ....№.....

Вид: Едрolistна липа (*Tilia platyphyllos*)

Височина: 18м.

Обиколка: 77см.

Възраст: ~ 20г.

Кратко описание: Добро състояние

Необходими мерки за опазване и подобряване на състоянието на дървото(храста).....  
.....



# Община: Велико Търново

## Град Велико Търново

Паспорт №39

на картотекирано дълготрайно дърво, храст или дърво с историческо значение

I.Картотекиране

Местоположение: гр. Велико Търново, район парк „Дружба”

Квартал....., парцел....., ул. ....№.....

Вид: Сребролистна липа (*Tilia tomentosa*)


Височина: 13м.

Обиколка: 51см.

Възраст: ~ 15г.

Кратко описание: Добро състояние

Необходими мерки за опазване и подобряване на състоянието на дървото(храста).....  
.....



# Община: Велико Търново

## Град Велико Търново

Паспорт №40

на картотекирано дълготрайно дърво, храст или дърво с историческо значение

I.Картотекиране

Местоположение: гр. Велико Търново, район парк „Дружба”

Квартал....., парцел....., ул. ....№.....

Вид: Сребролистна липа (*Tilia tomentosa*)

Височина: 18м.

Обиколка: 61 см.

Възраст: ~ 18г.

Кратко описание: Добро състояние

Необходими мерки за опазване и подобряване на състоянието на дървото(храста).....  
.....





# Община: Велико Търново

## Град Велико Търново

Паспорт №41

на картотекирано дълготрайно дърво, храст или дърво с историческо значение

I.Картотекиране

Местоположение: гр. Велико Търново, район парк „Дружба”

Квартал....., парцел....., ул. ....№.....

Вид: Сребролистна липа (*Tilia tomentosa*)

Височина: 19м.

Обиколка: 20м.

Възраст: ~ 20г.

Кратко описание: Добро състояние

Необходими мерки за опазване и подобряване на състоянието на дървото(храста).....  
.....



# Община: Велико Търново

## Град Велико Търново

Паспорт №42

на картотекирано дълготрайно дърво, храст или дърво с историческо значение

I.Картотекиране

Местоположение: гр. Велико Търново, район парк „Дружба”

Квартал....., парцел....., ул. ....№.....

Вид: Сребролистна липа (*Tilia tomentosa*)

Височина: 20м.

Обиколка: 51 см.

Възраст: ~ 20г.

Кратко описание: Добро състояние

Необходими мерки за опазване и подобряване на състоянието на дървото(храста).....  
.....



# Община: Велико Търново

## Град Велико Търново

Паспорт №43

на картотекирано дълготрайно дърво, храст или дърво с историческо значение

I.Картотекиране

Местоположение: гр. Велико Търново, район парк „Дружба”

Квартал....., парцел....., ул. ....№.....

Вид: Сребролистна липа (*Tilia tomentosa*)

Височина: 20м.

Обиколка: 65 см.

Възраст: ~ 20г.

Кратко описание: Добро състояние

Необходими мерки за опазване и подобряване на състоянието на дървото(храста).....



# Община: Велико Търново

## Град Велико Търново

Паспорт №44

на картотекирано дълготрайно дърво, храст или дърво с историческо значение

I.Картотекиране

Местоположение: гр. Велико Търново, район парк „Дружба”

Квартал....., парцел....., ул. ....№.....

Вид: Хималайски кедър (*Cedrus deodara*)

Височина: 25м.

Обиколка: 106 см.

Възраст: ~ 50г.

Кратко описание: Добро състояние

Необходими мерки за опазване и подобряване на състоянието на дървото(храста).....  
.....



# Община: Велико Търново

## Град Велико Търново

Паспорт №45

на картотекирано дълготрайно дърво, храст или дърво с историческо значение

I.Картотекиране

Местоположение: гр. Велико Търново, район парк „Дружба”

Квартал....., парцел....., ул. ....№.....

Вид: Сребрист смърч(бодлив)(*Picea pungens*)

Височина: 3м.

Обиколка: 30см.

Възраст: ~ 15г.

Кратко описание: Добро състояние

Необходими мерки за опазване и подобряване на състоянието на дървото(храста).....



# Община: Велико Търново

## Град Велико Търново

Паспорт №46

на картотекирано дълготрайно дърво, храст или дърво с историческо значение

I.Картотекиране

Местоположение: гр. Велико Търново, район парк „Дружба”

Квартал....., парцел....., ул. ....№.....

Вид: Сребролистна липа (*Tilia tomentosa*)

Височина: 23м.

Обиколка: 102 см.

Възраст: ~ 35г.

Кратко описание: Добро състояние

Необходими мерки за опазване и подобряване на състоянието на дървото(храста).....  
.....



# Община: Велико Търново

## Град Велико Търново

Паспорт №47

на картотекирано дълготрайно дърво, храст или дърво с историческо значение

I.Картотекиране

Местоположение: гр. Велико Търново, район парк „Дружба”

Квартал....., парцел....., ул. ....№.....

Вид: Сребролистна липа (*Tilia tomentosa*)

Височина: 23м.

Обиколка: 66м.

Възраст: ~ 25г.

Кратко описание: Изсъхнала

Необходими мерки за опазване и подобряване на състоянието на дървото(храста).....  
.....



# Община: Велико Търново

## Град Велико Търново

Паспорт №48

на картотекирано дълготрайно дърво, храст или дърво с историческо значение

I.Картотекиране

Местоположение: гр. Велико Търново, район парк „Дружба”

Квартал....., парцел....., ул. ....№.....

Вид: Сребролистна липа (*Tilia tomentosa*)

Височина: 23м.

Обиколка: 62 см.

Възраст: ~ 18г.

Кратко описание: Добро състояние

Необходими мерки за опазване и подобряване на състоянието на дървото(храста).....  
.....





# Община: Велико Търново

## Град Велико Търново

Паспорт №49

на картотекирано дълготрайно дърво, храст или дърво с историческо значение

I.Картотекиране

Местоположение: гр. Велико Търново, район парк „Дружба”

Квартал....., парцел....., ул. ....№.....

Вид: Сребролистна липа (*Tilia tomentosa*)

Височина: 23м.

Обиколка: 63 см.

Възраст: ~ 18г.

Кратко описание: Добро състояние

Необходими мерки за опазване и подобряване на състоянието на дървото(храста).....



....

# Община: Велико Търново

## Град Велико Търново

Паспорт №50

на картотекирано дълготрайно дърво, храст или дърво с историческо значение

I.Картотекиране

Местоположение: гр. Велико Търново, район парк „Дружба”

Квартал....., парцел....., ул. ....№.....

Вид: Дребнолистна липа (*Tilia cordata*)

Височина: 23м.

Обиколка: 69см

Възраст: ~ 20г.

Кратко описание: Добро състояние

Необходими мерки за опазване и подобряване на състоянието на дървото(храста).....



# Община: Велико Търново

## Град Велико Търново

Паспорт №51

на картотекирано дълготрайно дърво, храст или дърво с историческо значение

I.Картотекиране

Местоположение: гр. Велико Търново, район парк „Дружба”

Квартал....., парцел....., ул. ....№.....

Вид: Дребнолистна липа (*Tilia cordata*)

Височина: 10м.

Обиколка: 49см

Възраст: ~ 20г.

Кратко описание:

Необходими мерки за опазване и подобряване на състоянието на дървото(храста).....



# Община: Велико Търново

## Град Велико Търново

Паспорт №52

на картотекирано дълготрайно дърво, храст или дърво с историческо значение

I.Картотекиране

Местоположение: гр. Велико Търново, район парк „Дружба”

Квартал....., парцел....., ул. ....№.....

Вид: Дребнолистна липа (*Tilia cordata*)

Височина: 18м.

Обиколка: 51см

Възраст: ~ 20г.

Кратко описание: Добро състояние

Необходими мерки за опазване и подобряване на състоянието на дървото(храста).....  
.....



# Община: Велико Търново

## Град Велико Търново

Паспорт №53

на картотекирано дълготрайно дърво, храст или дърво с историческо значение

I.Картотекиране

Местоположение: гр. Велико Търново, район парк „Дружба”

Квартал....., парцел....., ул. ....№.....

Вид: Дребнолистна липа (*Tilia cordata*)

Височина: 20м.

Обиколка: 78см

Възраст: ~ 20г.

Кратко описание: Добро състояние

Необходими мерки за опазване и подобряване на състоянието на дървото(храста).....  
.....



# Община: Велико Търново

## Град Велико Търново

Паспорт №54

на картотекирано дълготрайно дърво, храст или дърво с историческо значение

I.Картотекиране

Местоположение: гр. Велико Търново, район парк „Дружба”

Квартал....., парцел....., ул. ....№.....

Вид: Дребнолистна липа (*Tilia cordata*)

Височина: 18м.

Обиколка: 65см

Възраст: ~ 18г.

Кратко описание: Добро състояние

Необходими мерки за опазване и подобряване на състоянието на дървото(храста).....  
.....



# Община: Велико Търново

## Град Велико Търново

Паспорт №55

на картотекирано дълготрайно дърво, храст или дърво с историческо значение

I.Картотекиране

Местоположение: гр. Велико Търново, район парк „Дружба”

Квартал....., парцел....., ул. ....№.....

Вид: Дребнолистна липа (*Tilia cordata*)

Височина: 15м.

Обиколка: 52см

Възраст: ~ 18г.

Кратко описание: Добро състояние

Необходими мерки за опазване и подобряване на състоянието на дървото(храста).....



# Община: Велико Търново

## Град Велико Търново

Паспорт №56

на картотекирано дълготрайно дърво, храст или дърво с историческо значение

I.Картотекиране

Местоположение: гр. Велико Търново, район парк „Дружба”

Квартал....., парцел....., ул. ....№.....

Вид: Дребнолистна липа (*Tilia cordata*)

Височина: 20м.

Обиколка: 62см

Възраст: ~ 18г.

Кратко описание: Добро състояние

Необходими мерки за опазване и подобряване на състоянието на дървото(храста).....  
.....





# Община: Велико Търново

## Град Велико Търново

Паспорт №57

на картотекирано дълготрайно дърво, храст или дърво с историческо значение

I.Картотекиране

Местоположение: гр. Велико Търново, район парк „Дружба”

Квартал....., парцел....., ул. ....№.....

Вид: Дребнолистна липа (*Tilia cordata*)

Височина: 20м.

Обиколка: 61см

Възраст: ~ 18г.

Кратко описание: Добро състояние

Необходими мерки за опазване и подобряване на състоянието на дървото(храста).....



# Община: Велико Търново

## Град Велико Търново

Паспорт №58

на картотекирано дълготрайно дърво, храст или дърво с историческо значение

I.Картотекиране

Местоположение: гр. Велико Търново, район парк „Дружба”

Квартал....., парцел....., ул. ....№.....

Вид: Дребнолистна липа (*Tilia cordata*)

Височина: 18м.

Обиколка: 64см

Възраст: ~ 20г.

Кратко описание: Добро състояние

Необходими мерки за опазване и подобряване на състоянието на дървото(храста).....



# Община: Велико Търново

## Град Велико Търново

Паспорт №59

на картотекирано дълготрайно дърво, храст или дърво с историческо значение

I.Картотекиране

Местоположение: гр. Велико Търново, район парк „Дружба”

Квартал....., парцел....., ул. ....№.....

Вид: Дребнолистна липа (*Tilia cordata*)

Височина: 20м.

Обиколка: 53см

Възраст: ~ 25г.

Кратко описание: Добро състояние

Необходими мерки за опазване и подобряване на състоянието на дървото(храста).....



# Община: Велико Търново

## Град Велико Търново

Паспорт №60

на картотекирано дълготрайно дърво, храст или дърво с историческо значение

I.Картотекиране

Местоположение: гр. Велико Търново, район парк „Дружба”

Квартал....., парцел....., ул. ....№.....

Вид: Дребнолистна липа (*Tilia cordata*)

Височина: 20м.

Обиколка: 78см

Възраст: ~ 25г.

Кратко описание: Добро състояние

Необходими мерки за опазване и подобряване на състоянието на дървото(храста).....  
.....



# Община: Велико Търново

## Град Велико Търново

Паспорт №61

на картотекирано дълготрайно дърво, храст или дърво с историческо значение

I.Картотекиране

Местоположение: гр. Велико Търново, район парк „Дружба”

Квартал....., парцел....., ул. ....№.....

Вид: Дребнолистна липа (*Tilia cordata*)

Височина: 20м.

Обиколка: 105см

Възраст: ~ 50г.

Кратко описание: Добро състояние

Необходими мерки за опазване и подобряване на състоянието на дървото(храста).....



# Община: Велико Търново

## Град Велико Търново

Паспорт №62

на картотекирано дълготрайно дърво, храст или дърво с историческо значение

I.Картотекиране

Местоположение: гр. Велико Търново, район парк „Дружба”

Квартал....., парцел....., ул. ....№.....

Вид: Дребнолистна липа (*Tilia cordata*)


Височина: 22м.

Обиколка: 204см

Възраст: ~ 80г.

Кратко описание: Добро състояние

Необходими мерки за опазване и подобряване на състоянието на дървото(храста).....



# Община: Велико Търново

## Град Велико Търново

Паспорт №63

на картотекирано дълготрайно дърво, храст или дърво с историческо значение

I.Картотекиране

Местоположение: гр. Велико Търново, район парк „Дружба”

Квартал....., парцел....., ул. ....№.....

Вид: Веймутов бор (*Pinus strobus*)

Височина: 9м.

Обиколка: 40 см

Възраст: ~ 20г.

Кратко описание: Добро състояние

Необходими мерки за опазване и подобряване на състоянието на дървото(храста).....



# Община: Велико Търново

## Град Велико Търново

Паспорт №64

на картотекирано дълготрайно дърво, храст или дърво с историческо значение

I.Картотекиране

Местоположение: гр. Велико Търново, район парк „Дружба”

Квартал....., парцел....., ул. ....№.....

Вид: Веймутов бор (*Pinus strobus*)

Височина: 9м.

Обиколка: 39см

Възраст: ~ 20г.

Кратко описание: Добро състояние

Необходими мерки за опазване и подобряване на състоянието на дървото(храста).....





# Община: Велико Търново

## Град Велико Търново

Паспорт №65

на картотекирано дълготрайно дърво, храст или дърво с историческо значение

I.Картотекиране

Местоположение: гр. Велико Търново, район парк „Дружба”

Квартал....., парцел....., ул. ....№.....

Вид: Веймутов бор (*Pinus strobus*)

Височина: 10м.

Обиколка: 57см

Възраст: ~ 20г.

Кратко описание: Добро състояние

Необходими мерки за опазване и подобряване на състоянието на дървото(храста).....  
.....



# Община: Велико Търново

## Град Велико Търново

Паспорт №66

на картотекирано дълготрайно дърво, храст или дърво с историческо значение

I.Картотекиране

Местоположение: гр. Велико Търново, район парк „Дружба”

Квартал....., парцел....., ул. ....№.....

Вид: Веймутов бор (*Pinus strobus*)

Височина: 9м.

Обиколка: 45см

Възраст: ~ 20г.

Кратко описание: 40 % сухи клони

Необходими мерки за опазване и подобряване на състоянието на дървото(храста).....



# Община: Велико Търново

## Град Велико Търново

Паспорт №67

на картотекирано дълготрайно дърво, храст или дърво с историческо значение

I.Картотекиране

Местоположение: гр. Велико Търново, район парк „Дружба”

Квартал....., парцел....., ул. ....№.....

Вид: Веймутов бор (*Pinus strobus*)

Височина: 11м.

Обиколка: 71см

Възраст: ~ 20г.

Кратко описание: Добро състояние

Необходими мерки за опазване и подобряване на състоянието на дървото(храста).....



# Община: Велико Търново

## Град Велико Търново

Паспорт №68

на картотекирано дълготрайно дърво, храст или дърво с историческо значение

I.Картотекиране

Местоположение: гр. Велико Търново, район парк „Дружба”

Квартал....., парцел....., ул. ....№.....

Вид: Веймутов бор (*Pinus strobus*)

Височина: 12м.

Обиколка: d20см

Възраст: ~ 20г

Кратко описание: Добро състояние

Необходими мерки за опазване и подобряване на състоянието на дървото(храста).....



# Община: Велико Търново

## Град Велико Търново

Паспорт №69

на картотекирано дълготрайно дърво, храст или дърво с историческо значение

I.Картотекиране

Местоположение: гр. Велико Търново, район парк „Дружба”

Квартал....., парцел....., ул. ....№.....

Вид: Веймутов бор (*Pinus strobus*)

Височина: 15м.

Обиколка: 61см

Възраст: ~ 20г.

Кратко описание: Добро състояние

Необходими мерки за опазване и подобряване на състоянието на дървото(храста).....



# Община: Велико Търново

## Град Велико Търново

Паспорт №70

на картотекирано дълготрайно дърво, храст или дърво с историческо значение

I.Картотекиране

Местоположение: гр. Велико Търново, район парк „Дружба”

Квартал....., парцел....., ул. ....№.....

Вид: Веймутов бор (*Pinus strobus*)

Височина: 15м.

Обиколка: 63см.

Възраст: ~ 20г.

Кратко описание: Добро състояние

Необходими мерки за опазване и подобряване на състоянието на дървото(храста).....



# Община: Велико Търново

## Град Велико Търново

Паспорт №71

на картотекирано дълготрайно дърво, храст или дърво с историческо значение

I.Картотекиране

Местоположение: гр. Велико Търново, район парк „Дружба”

Квартал....., парцел....., ул. ....№.....

Вид: Веймутов бор (Pinus strobus)

Височина: 12м.

Обиколка: 5242см.

Възраст: ~420г.

Кратко описание: Добро състояние

Необходими мерки за опазване и подобряване на състоянието на дървото(храста).....



# Община: Велико Търново

## Град Велико Търново

Паспорт №72

на картотекирано дълготрайно дърво, храст или дърво с историческо значение

I.Картотекиране

Местоположение: гр. Велико Търново, район парк „Дружба”

Квартал....., парцел....., ул. ....№.....

Вид: Веймутов бор (Pinus strobus)

Височина: 110м.

Обиколка: 57см.

Възраст: ~ 20г.

Кратко описание: Добро състояние, отрязан връх

Необходими мерки за опазване и подобряване на състоянието на дървото(храста).....





# Община: Велико Търново

## Град Велико Търново

Паспорт №73

на картотекирано дълготрайно дърво, храст или дърво с историческо значение

I.Картотекиране

Местоположение: гр. Велико Търново, район парк „Дружба”

Квартал....., парцел....., ул. ....№.....

Вид: Веймутов бор (*Pinus strobus*)

Височина: 10м.

Обиколка: 46см.

Възраст: ~ 20г.

Кратко описание: Добро състояние

Необходими мерки за опазване и подобряване на състоянието на дървото(храста).....



# Община: Велико Търново

## Град Велико Търново

Паспорт №74

на картотекирано дълготрайно дърво, храст или дърво с историческо значение

I.Картотекиране

Местоположение: гр. Велико Търново, район парк „Дружба”

Квартал....., парцел....., ул. ....№.....

Вид: Веймутов бор (Pinus strobus)

Височина: 12м.

Обиколка: 54см.

Възраст: ~ 20г.

Кратко описание: Добро състояние

Необходими мерки за опазване и подобряване на състоянието на дървото(храста).....



# Община: Велико Търново

## Град Велико Търново

Паспорт №75

на картотекирано дълготрайно дърво, храст или дърво с историческо значение

I.Картотекиране

Местоположение: гр. Велико Търново, район парк „Дружба”

Квартал....., парцел....., ул. ....№.....

Вид: Веймутов бор (Pinus strobus)

Височина: 13м.

Обиколка: 54см.

Възраст: ~ 20г.

Кратко описание: Добро състояние

Необходими мерки за опазване и подобряване на състоянието на дървото(храста).....



# Община: Велико Търново

## Град Велико Търново

Паспорт №76

на картотекирано дълготрайно дърво, храст или дърво с историческо значение

I.Картотекиране

Местоположение: гр. Велико Търново, район парк „Дружба”

Квартал....., парцел....., ул. ....№.....

Вид: Веймутов бор (*Pinus strobus*)

Височина: 1610м.

Обиколка: 48см.

Възраст: ~ 20г.

Кратко описание: Изсъхнало

Необходими мерки за опазване и подобряване на състоянието на  
дървото(храста).....



# Община: Велико Търново

## Град Велико Търново

Паспорт №77

на картотекирано дълготрайно дърво, храст или дърво с историческо значение

I.Картотекиране

Местоположение: гр. Велико Търново, район парк „Дружба”

Квартал....., парцел....., ул. ....№.....

Вид: Веймутов бор (*Pinus strobus*)

Височина: 12м.

Обиколка: 65см.

Възраст: ~ 20г.

Кратко описание: Добро състояние

Необходими мерки за опазване и подобряване на състоянието на дървото(храста).....



# Община: Велико Търново

## Град Велико Търново

Паспорт №78

на картотекирано дълготрайно дърво, храст или дърво с историческо значение

I.Картотекиране

Местоположение: гр. Велико Търново, район парк „Дружба”

Квартал....., парцел....., ул. ....№.....

Вид: Веймутов бор (*Pinus strobus*)

Височина: 12м.

Обиколка: 60см.

Възраст: ~ 20г.

Кратко описание: Добро състояние

Необходими мерки за опазване и подобряване на състоянието на дървото(храста).....



# Община: Велико Търново

## Град Велико Търново

Паспорт №79

на картотекирано дълготрайно дърво, храст или дърво с историческо значение

I.Картотекиране

Местоположение: гр. Велико Търново, район парк „Дружба”

Квартал....., парцел....., ул. ....№.....

Вид: Веймутов бор (Pinus strobus)

Височина: 12м.

Обиколка: 44см.

Възраст: ~ 20г.

Кратко описание: Добро състояние

Необходими мерки за опазване и подобряване на състоянието на дървото(храста).....



# Община: Велико Търново

## Град Велико Търново

Паспорт №80

на картотекирано дълготрайно дърво, храст или дърво с историческо значение

I.Картотекиране

Местоположение: гр. Велико Търново, район парк „Дружба”

Квартал....., парцел....., ул. ....№.....

Вид: Веймутов бор (*Pinus strobus*)

Височина: 10м.

Обиколка: 47см.

Възраст: ~ 20г.

Кратко описание:10% сухи клони

Необходими мерки за опазване и подобряване на състоянието на дървото(храста).....





# Община: Велико Търново

## Град Велико Търново

Паспорт №81

на картотекирано дълготрайно дърво, храст или дърво с историческо значение

I.Картотекиране

Местоположение: гр. Велико Търново, район парк „Дружба”

Квартал....., парцел....., ул. ....№.....

Вид: Веймутов бор (*Pinus strobus*)

Височина: 10м.

Обиколка: 53см.

Възраст: ~20г.

Кратко описание: Добро състояние

Необходими мерки за опазване и подобряване на състоянието на дървото(храста).....



# Община: Велико Търново

## Град Велико Търново

Паспорт №82

на картотекирано дълготрайно дърво, храст или дърво с историческо значение

I.Картотекиране

Местоположение: гр. Велико Търново, район парк „Дружба”

Квартал....., парцел....., ул. ....№.....

Вид: Веймутов бор (*Pinus strobus*)

Височина: 13м.

Обиколка: 68см.

Възраст: ~ 20г.

Кратко описание: Добро състояние

Необходими мерки за опазване и подобряване на състоянието на дървото(храста).....



# Община: Велико Търново

## Град Велико Търново

Паспорт №83

на картотекирано дълготрайно дърво, храст или дърво с историческо значение

I.Картотекиране

Местоположение: гр. Велико Търново, район парк „Дружба”

Квартал....., парцел....., ул. ....№.....

Вид: Веймутов бор (*Pinus strobus*)

Височина: 12м.

Обиколка: 84см.

Възраст: ~ 20г.

Кратко описание: Добро състояние

Необходими мерки за опазване и подобряване на състоянието на дървото(храста).....



# Община: Велико Търново

## Град Велико Търново

Паспорт №84

на картотекирано дълготрайно дърво, храст или дърво с историческо значение

I.Картотекиране

Местоположение: гр. Велико Търново, район парк „Дружба”

Квартал....., парцел....., ул. ....№.....

Вид: ()

Височина: 4м.

Обиколка: храст

Възраст: ~ 20г.

Кратко описание: Добро състояние

Необходими мерки за опазване и подобряване на състоянието на дървото(храста).....



# Община: Велико Търново

## Град Велико Търново

Паспорт №85

на картотекирано дълготрайно дърво, храст или дърво с историческо значение

I.Картотекиране

Местоположение: гр. Велико Търново, район парк „Дружба”

Квартал....., парцел....., ул. ....№.....

Вид: Веймутов бор (*Pinus strobus*)

Височина: 15м.

Обиколка: 73см.

Възраст: ~ 20г.

Кратко описание: Добро състояние

Необходими мерки за опазване и подобряване на състоянието на дървото(храста).....



# Община: Велико Търново

## Град Велико Търново

Паспорт №86

на картотекирано дълготрайно дърво, храст или дърво с историческо значение

I.Картотекиране

Местоположение: гр. Велико Търново, район парк „Дружба”

Квартал....., парцел....., ул. ....№.....

Вид: Веймутов бор (Pinus strobus)

Височина: 15м.

Обиколка: 60см.

Възраст: ~ 20г.

Кратко описание: Добро състояние

Необходими мерки за опазване и подобряване на състоянието на дървото(храста).....



# Община: Велико Търново

## Град Велико Търново

Паспорт №87

на картотекирано дълготрайно дърво, храст или дърво с историческо значение

I.Картотекиране

Местоположение: гр. Велико Търново, район парк „Дружба”

Квартал....., парцел....., ул. ....№.....

Вид: Обикновена ела (abies alba)

Височина: 5м.

Обиколка: 34см.

Възраст: ~ 15г.

Кратко описание: Добро състояние

Необходими мерки за опазване и подобряване на състоянието на дървото(храста).....



# Община: Велико Търново

## Град Велико Търново

Паспорт №88

на картотекирано дълготрайно дърво, храст или дърво с историческо значение

I.Картотекиране

Местоположение: гр. Велико Търново, район парк „Дружба”

Квартал....., парцел....., ул. ....№.....

Вид: Веймутов бор (Pinus strobus)

Височина: 10м.

Обиколка: 49см.

Възраст: ~ 20г.

Кратко описание: Добро състояние

Необходими мерки за опазване и подобряване на състоянието на дървото(храста).....





# Община: Велико Търново

## Град Велико Търново

Паспорт №89

на картотекирано дълготрайно дърво, храст или дърво с историческо значение

I.Картотекиране

Местоположение: гр. Велико Търново, район парк „Дружба”

Квартал....., парцел....., ул. ....№.....

Вид: Орех обикновен (*Juglans regia*)

Височина:54м.

Обиколка: 12см.

Възраст: ~ 20г.

Кратко описание: Добро състояние

Необходими мерки за опазване и подобряване на състоянието на дървото(храста).....



# Община: Велико Търново

## Град Велико Търново

Паспорт №90

на картотекирано дълготрайно дърво, храст или дърво с историческо значение

I.Картотекиране

Местоположение: гр. Велико Търново, район парк „Дружба”

Квартал....., парцел....., ул. ....№.....

Вид: Веймутов бор (*Pinus strobus*)

Височина: 4м.

Обиколка: 43см.

Възраст: ~ 20г.

Кратко описание: Без връх, 10% сухи клони

Необходими мерки за опазване и подобряване на състоянието на дървото(храста).....

