

Община: Велико Търново

Град Велико Търново

Паспорт №451

на картотекирано дълготрайно дърво, храст или дърво с историческо значение

I.Картотекиране

Местоположение: гр. Велико Търново, район парк „Марино поле”

Квартал....., парцел....., ул.№.....

Вид: Китайски мехурник (*Koelreuteria paniculata*)

Височина: 8м.

Обиколка: 65 см

Възраст: ~ 25г.

Кратко описание: Добро състояние

Необходими мерки за опазване и подобряване на състоянието на дървото(храста).....
.....



Община: Велико Търново

Град Велико Търново

Паспорт №452

на картотекирано дълготрайно дърво, храст или дърво с историческо значение

I.Картотекиране

Местоположение: гр. Велико Търново, район парк „Марино поле”

Квартал....., парцел....., ул.№.....

Вид: Бодлив (сребрист) смърч (*пicea pungens Engelm*)

Височина: 16м.

Обиколка: 120 см

Възраст: ~ 45г.

Кратко описание: Добро състояние

Необходими мерки за опазване и подобряване на състоянието на
дървото(храста).....



Община: Велико Търново

Град Велико Търново

Паспорт №453

на картотекирано дълготрайно дърво, храст или дърво с историческо значение

I.Картотекиране

Местоположение: гр. Велико Търново, район парк „Марино поле”

Квартал....., парцел....., ул.№.....

Вид: Обикновен смърч (*пicea orientalis*)

Височина: 20м.

Обиколка: 110см

Възраст: ~ 40г.

Кратко описание: Добро състояние

Необходими мерки за опазване и подобряване на състоянието на дървото(храста).....



Община: Велико Търново

Град Велико Търново

Паспорт №454

на картотекирано дълготрайно дърво, храст или дърво с историческо значение

I.Картотекиране

Местоположение: гр. Велико Търново, район парк „Марино поле”

Квартал....., парцел....., ул.№.....

Вид: Бреза (*Betula pendula*)

Височина: 23м.

Обиколка: 170см

Възраст: ~ 60г.

Кратко описание: Добро състояние

Необходими мерки за опазване и подобряване на състоянието на дървото(храста).....



Община: Велико Търново

Град Велико Търново

Паспорт №455

на картотекирано дълготрайно дърво, храст или дърво с историческо значение

I.Картотекиране

Местоположение: гр. Велико Търново, район парк „Марино поле”

Квартал....., парцел....., ул.№.....

Вид: Бреза (*Betula pendula*)


Височина: 15м.

Обиколка: 124 см

Възраст: ~ 40г.

Кратко описание: Добро състояние

Необходими мерки за опазване и подобряване на състоянието на дървото(храста).....



Община: Велико Търново

Град Велико Търново

Паспорт №456

на картотекирано дълготрайно дърво, храст или дърво с историческо значение

I.Картотекиране

Местоположение: гр. Велико Търново, район парк „Марино поле”

Квартал....., парцел....., ул.№.....

Вид: Обикновена клокочка (*Staphylea pinnata*)

Височина: 5м.

Обиколка: 34см

Възраст: ~ 20г.

Кратко описание: Добро състояние

Необходими мерки за опазване и подобряване на състоянието на
дървото(храста).....



Община: Велико Търново

Град Велико Търново

Паспорт №457

на картотекирано дълготрайно дърво, храст или дърво с историческо значение

I.Картотекиране

Местоположение: гр. Велико Търново, район парк „Марино поле”

Квартал....., парцел....., ул.№.....

Вид: Конски кестен (*Aesculus hippocastanum*)

Височина: 23м.

Обиколка: 199 см

Възраст: ~ 60г.

Кратко описание: Добро състояние

Необходими мерки за опазване и подобряване на състоянието на дървото(храста).....



Община: Велико Търново

Град Велико Търново

Паспорт №458

на картотекирано дълготрайно дърво, храст или дърво с историческо значение

I.Картотекиране

Местоположение: гр. Велико Търново, район парк „Марино поле”

Квартал....., парцел....., ул.№.....

Вид: Див рошков (*Cercis siliquastrum*)

Височина: 8м.

Обиколка: 145см

Възраст: ~ 55г.

Кратко описание: Добро състояние

Необходими мерки за опазване и подобряване на състоянието на дървото(храста).....
.....



Община: Велико Търново

Град Велико Търново

Паспорт №459

на картотекирано дълготрайно дърво, храст или дърво с историческо значение

I.Картотекиране

Местоположение: гр. Велико Търново, район парк „Марино поле”

Квартал....., парцел....., ул.№.....

Вид: Конски кестен (*Aesculus hippocastanum*)

Височина: 23м.

Обиколка: 192 см

Възраст: ~ 60г.

Кратко описание: Добро състояние

Необходими мерки за опазване и подобряване на състоянието на дървото(храста).....
.....



Община: Велико Търново

Град Велико Търново

Паспорт №460

на картотекирано дълготрайно дърво, храст или дърво с историческо значение

I.Картотекиране

Местоположение: гр. Велико Търново, район парк „Марино поле”

Квартал....., парцел....., ул.№.....

Вид: Бодлив (сребрист) смърч (*пicea pungens Engelm*)

Височина: 18м.

Обиколка: 174 см

Възраст: ~ 50г.

Кратко описание: Без връх

Необходими мерки за опазване и подобряване на състоянието на дървото(храста).....
.....



Община: Велико Търново

Град Велико Търново

Паспорт №461

на картотекирано дълготрайно дърво, храст или дърво с историческо значение

I.Картотекиране

Местоположение: гр. Велико Търново, район парк „Марино поле”

Квартал....., парцел....., ул.№.....

Вид: Люляк обикновен (*Syringa vulgaris*)

Височина: 2м.

Обиколка: 20 см

Възраст: ~ 15г.

Кратко описание: Добро състояние, храст

Необходими мерки за опазване и подобряване на състоянието на дървото(храста).....



Община: Велико Търново

Град Велико Търново

Паспорт №462

на картотекирано дълготрайно дърво, храст или дърво с историческо значение

I.Картотекиране

Местоположение: гр. Велико Търново, район парк „Марино поле”

Квартал....., парцел....., ул.№.....

Вид: Обикновен глог (*Grataegus orientalis*)

Височина: 4м.

Обиколка: 53 см

Възраст: ~ 40г.

Кратко описание: Добро състояние

Необходими мерки за опазване и подобряване на състоянието на дървото(храста).....



Община: Велико Търново

Град Велико Търново

Паспорт №463

на картотекирано дълготрайно дърво, храст или дърво с историческо значение

I.Картотекиране

Местоположение: гр. Велико Търново, район парк „Марино поле”

Квартал....., парцел....., ул.№.....

Вид: Див рошков (*Cercis siliquastrum*)

Височина: 6м.

Обиколка: 44 см

Възраст: ~ 20г.

Кратко описание: Добро състояние

Необходими мерки за опазване и подобряване на състоянието на дървото(храста).....



Община: Велико Търново

Град Велико Търново

Паспорт №464

на картотекирано дълготрайно дърво, храст или дърво с историческо значение

I.Картотекиране

Местоположение: гр. Велико Търново, район парк „Марино поле”

Квартал....., парцел....., ул.№.....

Вид: Спирея (майски сняг) (*Spiraea Vanhouttei*)

Височина: 3 м.

Обиколка: 15см

Възраст: ~ 10г.

Кратко описание: Добро състояние, храст

Необходими мерки за опазване и подобряване на състоянието на дървото(храста).....



Община: Велико Търново

Град Велико Търново

Паспорт №465

на картотекирано дълготрайно дърво, храст или дърво с историческо значение

I.Картотекиране

Местоположение: гр. Велико Търново, район парк „Марино поле”

Квартал....., парцел....., ул.№.....

Вид: Конски кестен (*Aesculus hippocastanum*)

Височина: 20м.

Обиколка: 165 см

Възраст: ~ 60г.

Кратко описание: Добро състояние

Необходими мерки за опазване и подобряване на състоянието на дървото(храста).....



Община: Велико Търново

Град Велико Търново

Паспорт №466

на картотекирано дълготрайно дърво, храст или дърво с историческо значение

I.Картотекиране

Местоположение: гр. Велико Търново, район парк „Марино поле”

Квартал....., парцел....., ул.№.....

Вид: Бодлив (сребрист) смърч (*пicea pungens Engelm*)

Височина: 26м.

Обиколка: 111см

Възраст: ~ 50г.

Кратко описание: Добро състояние

Необходими мерки за опазване и подобряване на състоянието на дървото(храста).....



Община: Велико Търново

Град Велико Търново

Паспорт №467

на картотекирано дълготрайно дърво, храст или дърво с историческо значение

I.Картотекиране

Местоположение: гр. Велико Търново, район парк „Марино поле”

Квартал....., парцел....., ул.№.....

Вид:

Височина: 12м.

Обиколка: 64 см

Възраст: ~ 30г.

Кратко описание: Добро състояние

Необходими мерки за опазване и подобряване на състоянието на дървото(храста).....



.....

Община: Велико Търново
Град Велико Търново

Паспорт №468

на картотекирано дълготрайно дърво, храст или дърво с историческо значение

I.Картотекиране

Местоположение: гр. Велико Търново, район парк „Марино поле”

Квартал....., парцел....., ул.№.....

Вид: Обикновен смърч (*пicea orientalis*)

Височина: 25м.

Обиколка: 114см

Възраст: ~ 45г.

Кратко описание: Добро състояние

Необходими мерки за опазване и подобряване на състоянието на
дървото(храста).....
.....



Община: Велико Търново

Град Велико Търново

Паспорт №469

на картотекирано дълготрайно дърво, храст или дърво с историческо значение

I.Картотекиране

Местоположение: гр. Велико Търново, район парк „Марино поле”

Квартал....., парцел....., ул.№.....

Вид: Гинко двуделен (*Ginkgo biloba*)

Височина: 24 м.

Обиколка: 139см.

Възраст: ~ 60г.

Кратко описание: Добро състояние

Необходими мерки за опазване и подобряване на състоянието на дървото(храста).....



Община: Велико Търново
Град Велико Търново

Паспорт №470

на картотекирано дълготрайно дърво, храст или дърво с историческо значение

I.Картотекиране

Местоположение: гр. Велико Търново, район парк „Марино поле”

Квартал....., парцел....., ул.№.....

Вид: Спирея (майски сняг) (*Spiraea Vanhouttei*)

Височина: 2м.

Обиколка: 11см.

Възраст: ~10г.

Кратко описание: Добро състояние,храст

Необходими мерки за опазване и подобряване на състоянието на
дървото(храста).....



Община: Велико Търново

Град Велико Търново

Паспорт №471

на картотекирано дълготрайно дърво, храст или дърво с историческо значение

I.Картотекиране

Местоположение: гр. Велико Търново, район парк „Марино поле”

Квартал....., парцел....., ул.№.....

Вид: Лирово дърво (*Liriodendron tulipifera*)

Височина: 20м.

Обиколка: 250см.

Възраст: ~ 70г.

Кратко описание: Добро състояние, счупен клон

Необходими мерки за опазване и подобряване на състоянието на дървото(храста).....



Община: Велико Търново

Град Велико Търново

Паспорт №472

на картотекирано дълготрайно дърво, храст или дърво с историческо значение

I.Картотекиране

Местоположение: гр. Велико Търново, район парк „Марино поле”

Квартал....., парцел....., ул.№.....

Вид: Люляк обикновен (*Syringa vulgaris*)

Височина: 2м.

Обиколка: 24см.

Възраст: ~ 20г.

Кратко описание: Добро състояние

Необходими мерки за опазване и подобряване на състоянието на
дървото(храста).....



Община: Велико Търново
Град Велико Търново

Паспорт №473

на картотекирано дълготрайно дърво, храст или дърво с историческо значение

I.Картотекиране

Местоположение: гр. Велико Търново, район парк „Марино поле”

Квартал....., парцел....., ул.№.....

Вид: Физокарпус (*Physocarpus opulifolius*)

Височина: м.

Обиколка: 15см.

Възраст: ~ г.

Кратко описание: Добро състояние, храст

Необходими мерки за опазване и подобряване на състоянието на
дървото(храста).....
.....



Община: Велико Търново

Град Велико Търново

Паспорт №474

на картотекирано дълготрайно дърво, храст или дърво с историческо значение

I.Картотекиране

Местоположение: гр. Велико Търново, район парк „Марино поле”

Квартал....., парцел....., ул.№.....

Вид: Лирово дърво (*Liriodendron tulipifera*)

Височина: 3м.

Обиколка: 27см.

Възраст: ~ 10г.

Кратко описание: Добро състояние

Необходими мерки за опазване и подобряване на състоянието на
дървото(храста).....



Община: Велико Търново

Град Велико Търново

Паспорт №475

на картотекирано дълготрайно дърво, храст или дърво с историческо значение

I.Картотекиране

Местоположение: гр. Велико Търново, район парк „Марино поле”

Квартал....., парцел....., ул.№.....

Вид: Обикновен явор (*Acer pseudoplatanus*)

Височина: 24м.

Обиколка: 157см.

Възраст: ~ 60г.

Кратко описание: Добро състояние

Необходими мерки за опазване и подобряване на състоянието на дървото(храста).....



Община: Велико Търново

Град Велико Търново

Паспорт №476

на картотекирано дълготрайно дърво, храст или дърво с историческо значение

I.Картотекиране

Местоположение: гр. Велико Търново, район парк „Марино поле”

Квартал....., парцел....., ул.№.....

Вид: Обикновен смърч (*пicea orientalis*)

Височина: 25м.

Обиколка: 148см.

Възраст: ~ 45г.

Кратко описание: Добро състояние

Необходими мерки за опазване и подобряване на състоянието на дървото(храста).....



Община: Велико Търново

Град Велико Търново

Паспорт №477

на картотекирано дълготрайно дърво, храст или дърво с историческо значение

I.Картотекиране

Местоположение: гр. Велико Търново, район парк „Марино поле”

Квартал....., парцел....., ул.№.....

Вид: Тис (*Taxus baccata*)

Височина: 3м.

Обиколка: 25см.

Възраст: ~ 30г.

Кратко описание: Добро състояние

Необходими мерки за опазване и подобряване на състоянието на дървото(храста).....
.....



Община: Велико Търново

Град Велико Търново

Паспорт №478

на картотекирано дълготрайно дърво, храст или дърво с историческо значение

I.Картотекиране

Местоположение: гр. Велико Търново, район парк „Марино поле”

Квартал....., парцел....., ул.№.....

Вид: Обикновен глог (*Grataegus orientalis*)

Височина: 5м.

Обиколка: 98 см.

Възраст: ~ 30г.

Кратко описание: Сух дънер

Необходими мерки за опазване и подобряване на състоянието на дървото(храста).....
.....



Община: Велико Търново

Град Велико Търново

Паспорт №479

на картотекирано дълготрайно дърво, храст или дърво с историческо значение

I.Картотекиране

Местоположение: гр. Велико Търново, район парк „Марино поле”

Квартал....., парцел....., ул.№.....

Вид: Западна туя (*Thuja occidentalis*)

Височина: 20м..

Обиколка: 120см.

Възраст: ~ 35г.

Кратко описание: Добро състояние

Необходими мерки за опазване и подобряване на състоянието на дървото(храста).....



Община: Велико Търново

Град Велико Търново

Паспорт №480

на картотекирано дълготрайно дърво, храст или дърво с историческо значение

I.Картотекиране

Местоположение: гр. Велико Търново, район парк „Марино поле”

Квартал....., парцел....., ул.№.....

Вид: Гигантска туя (Thuja gigantea)

Височина: 5м.

Обиколка: 60см.

Възраст: ~ 40г.

Кратко описание: Добро състояние

Необходими мерки за опазване и подобряване на състоянието на дървото(храста).....



Община: Велико Търново

Град Велико Търново

Паспорт №481

на картотекирано дълготрайно дърво, храст или дърво с историческо значение

I.Картотекиране

Местоположение: гр. Велико Търново, район парк „Марино поле”

Квартал....., парцел....., ул.№.....

Вид: Сребриста ела(*Abies concolor*)

Височина: 4м.

Обиколка: 39см.

Възраст: ~ 20г.

Кратко описание: Добро състояние

Необходими мерки за опазване и подобряване на състоянието на дървото(храста).....



Община: Велико Търново

Град Велико Търново

Паспорт №482

на картотекирано дълготрайно дърво, храст или дърво с историческо значение

I.Картотекиране

Местоположение: гр. Велико Търново, район парк „Марино поле”

Квартал....., парцел....., ул.№.....

Вид: Ябълка (*Malus domestica*)

Височина: 3м..

Обиколка: 27см.

Възраст: ~ 7г

Кратко описание: Добро състояние

Необходими мерки за опазване и подобряване на състоянието на дървото(храста).....



Община: Велико Търново

Град Велико Търново

Паспорт №483

на картотекирано дълготрайно дърво, храст или дърво с историческо значение

I.Картотекиране

Местоположение: гр. Велико Търново, район парк „Марино поле”

Квартал....., парцел....., ул.№.....

Вид: Лавзонов лъжекипарис (*Chamaecyparis lawsoniana*)

Височина: 6м.

Обиколка: 49см.

Възраст: ~ 30г

Кратко описание: Маклонен на 45 градуса

Необходими мерки за опазване и подобряване на състоянието на дървото(храста).....



Община: Велико Търново

Град Велико Търново

Паспорт №484

на картотекирано дълготрайно дърво, храст или дърво с историческо значение

I.Картотекиране

Местоположение: гр. Велико Търново, район парк „Марино поле”

Квартал....., парцел....., ул.№.....

Вид: Лавзонов лъжекипарис (*Chamaecyparis lawsoniana*)

Височина: 7м.

Обиколка: 63см.

Възраст: ~ 30г

Кратко описание: Добро състояние

Необходими мерки за опазване и подобряване на състоянието на дървото(храста).....



Община: Велико Търново

Град Велико Търново

Паспорт №485

на картотекирано дълготрайно дърво, храст или дърво с историческо значение

I.Картотекиране

Местоположение: гр. Велико Търново, район парк „Марино поле”

Квартал....., парцел....., ул.№.....

Вид: Лавзонов лъжекипарис (*Chamaecyparis lawsoniana*)

Височина: 7м..

Обиколка: 68см.

Възраст: ~ 30г

Кратко описание: Добро състояние

Необходими мерки за опазване и подобряване на състоянието на дървото(храста).....



Община: Велико Търново

Град Велико Търново

Паспорт №486

на картотекирано дълготрайно дърво, храст или дърво с историческо значение

I.Картотекиране

Местоположение: гр. Велико Търново, район парк „Марино поле”

Квартал....., парцел....., ул.№.....

Вид: Черница(плачещ вид) (*Morus nigra*)

Височина: 2м.

Обиколка: 14см.

Възраст: ~ г

Кратко описание: Добро състояние

Необходими мерки за опазване и подобряване на състоянието на дървото(храста).....



Община: Велико Търново

Град Велико Търново

Паспорт №487

на картотекирано дълготрайно дърво, храст или дърво с историческо значение

I.Картотекиране

Местоположение: гр. Велико Търново, район парк „Марино поле”

Квартал....., парцел....., ул.№.....

Вид: Ясен планински (*Fraxinus excelsior*)

Височина: 2м.

Обиколка: 12см.

Възраст: ~ 5г.

Кратко описание: Добро състояние

Необходими мерки за опазване и подобряване на състоянието на дървото(храста).....



Община: Велико Търново

Град Велико Търново

Паспорт №488

на картотекирано дълготрайно дърво, храст или дърво с историческо значение

I.Картотекиране

Местоположение: гр. Велико Търново, район парк „Марино поле”

Квартал....., парцел....., ул.№.....

Вид: Бодлив (сребрист) смърч (*пicea pungens Engelm*)

Височина: 25м.

Обиколка: 120см.

Възраст: ~ 45г.

Кратко описание: 10 процента сухи клони

Необходими мерки за опазване и подобряване на състоянието на
дървото(храста).....
.....



Община: Велико Търново

Град Велико Търново

Паспорт №489

на картотекирано дълготрайно дърво, храст или дърво с историческо значение

I.Картотекиране

Местоположение: гр. Велико Търново, район парк „Марино поле”

Квартал....., парцел....., ул.№.....

Вид: Обикновен смърч (*пicea orientalis*)

Височина: 27м.

Обиколка: 155см.

Възраст: ~ 45г.

Кратко описание: Добро състояние

Необходими мерки за опазване и подобряване на състоянието на
дървото(храста).....
.....



Община: Велико Търново

Град Велико Търново

Паспорт №490

на картотекирано дълготрайно дърво, храст или дърво с историческо значение

I.Картотекиране

Местоположение: гр. Велико Търново, район парк „Марино поле”

Квартал....., парцел....., ул.№.....

Вид: Сребрист явор (*Acer dasycarpum*)

Височина: 27м.

Обиколка: 186см.

Възраст: ~ 60г.

Кратко описание: Добро състояние

Необходими мерки за опазване и подобряване на състоянието на дървото(храста).....



Община: Велико Търново

Град Велико Търново

Паспорт №491

на картотекирано дълготрайно дърво, храст или дърво с историческо значение

I.Картотекиране

Местоположение: гр. Велико Търново, район парк „Марино поле”

Квартал....., парцел....., ул.№.....

Вид: Обикновен смърч (*пicea orientalis*)

Височина: 27м.

Обиколка: 120см.

Възраст: ~ 45г.

Кратко описание: Добро състояние

Необходими мерки за опазване и подобряване на състоянието на дървото(храста).....



Община: Велико Търново

Град Велико Търново

Паспорт №492

на картотекирано дълготрайно дърво, храст или дърво с историческо значение

I.Картотекиране

Местоположение: гр. Велико Търново, район парк „Марино поле”

Квартал....., парцел....., ул.№.....

Вид: Обикновен смърч (*пicea orientalis*)

Височина: 27м.

Обиколка: 136см.

Възраст: ~ 45г.

Кратко описание: Добро състояние

Необходими мерки за опазване и подобряване на състоянието на дървото(храста).....



Община: Велико Търново

Град Велико Търново

Паспорт №493

на картотекирано дълготрайно дърво, храст или дърво с историческо значение

I.Картотекиране

Местоположение: гр. Велико Търново, район парк „Марино поле”

Квартал....., парцел....., ул.№.....

Вид: Сребрист явор (*Acer dasycarpum*)

Височина: 27м.

Обиколка: 184см.

Възраст: ~ 60г.

Кратко описание: Добро състояние

Необходими мерки за опазване и подобряване на състоянието на дървото(храста).....



Община: Велико Търново

Град Велико Търново

Паспорт №494

на картотекирано дълготрайно дърво, храст или дърво с историческо значение

I.Картотекиране

Местоположение: гр. Велико Търново, район парк „Марино поле”

Квартал....., парцел....., ул.№.....

Вид: Тис (храст) (*Taxus baccata*)

Височина: 3м.

Обиколка: см.

Възраст: ~15г.

Кратко описание: Добро състояние

Необходими мерки за опазване и подобряване на състоянието на дървото(храста).....



Община: Велико Търново

Град Велико Търново

Паспорт № 495

на картотекирано дълготрайно дърво, храст или дърво с историческо значение

I.Картотекиране

Местоположение: гр. Велико Търново, район парк „Марино поле”

Квартал....., парцел....., ул.№.....

Вид: Китайски мехурник (*Koelreuteria paniculata*)

Височина: 10м.

Обиколка: 57 см.

Възраст: ~ 25г.

Кратко описание: Добро състояние

Необходими мерки за опазване и подобряване на състоянието на
дървото(храста).....
.....



Община: Велико Търново

Град Велико Търново

Паспорт № 496

на картотекирано дълготрайно дърво, храст или дърво с историческо значение

I.Картотекиране

Местоположение: гр. Велико Търново, район парк „Марино поле”

Квартал....., парцел....., ул.№.....

Вид: Бреза (*Betula pendula*)

Височина: 20м.

Обиколка: 105 см.

Възраст: ~ 55г.

Кратко описание: Добро състояние

Необходими мерки за опазване и подобряване на състоянието на дървото(храста).....



Община: Велико Търново

Град Велико Търново

Паспорт № 497

на картотекирано дълготрайно дърво, храст или дърво с историческо значение

I.Картотекиране

Местоположение: гр. Велико Търново, район парк „Марино поле”

Квартал....., парцел....., ул.№.....

Вид: Бреза (*Betula pendula*)

Височина: 20м.

Обиколка: 82 см.

Възраст: ~ 55г.

Кратко описание: 40% сухи клони

Необходими мерки за опазване и подобряване на състоянието на дървото(храста).....



Община: Велико Търново

Град Велико Търново

Паспорт № 498

на картотекирано дълготрайно дърво, храст или дърво с историческо значение

I.Картотекиране

Местоположение: гр. Велико Търново, район парк „Марино поле”

Квартал....., парцел....., ул.№.....

Вид: Бреза (*Betula pendula*)

Височина: 20м.

Обиколка: 114 см.

Възраст: ~ 60г.

Кратко описание: 30% сухи клони

Необходими мерки за опазване и подобряване на състоянието на дървото(храста).....



Община: Велико Търново

Град Велико Търново

Паспорт № 499

на картотекирано дълготрайно дърво, храст или дърво с историческо значение

I.Картотекиране

Местоположение: гр. Велико Търново, район парк „Марино поле”

Квартал....., парцел....., ул.№.....

Вид: Сребролистна липа (*Tilia argentea*)

Височина: 23м.

Обиколка: 108 см.

Възраст: ~ 45г.

Кратко описание: Добро състояние

Необходими мерки за опазване и подобряване на състоянието на
дървото(храста).....



Община: Велико Търново

Град Велико Търново

Паспорт № 500

на картотекирано дълготрайно дърво, храст или дърво с историческо значение

I.Картотекиране

Местоположение: гр. Велико Търново, район парк „Марино поле”

Квартал....., парцел....., ул.№.....

Вид: Китайски мехурник (*Koelreuteria paniculata*)

Височина: 18м.

Обиколка: 99 см.

Възраст: ~ 40г.

Кратко описание: 30% сухи клони

Необходими мерки за опазване и подобряване на състоянието на
дървото(храста).....



Община: Велико Търново
Град Велико Търново

Паспорт № 501

на картотекирано дълготрайно дърво, храст или дърво с историческо значение

I.Картотекиране

Местоположение: гр. Велико Търново, район парк „Марино поле”

Квартал....., парцел....., ул.№.....

Вид: Обикновен смърч (*пicea orientalis*)

Височина: 25м.

Обиколка: 147 см.

Възраст: ~ 65г.

Кратко описание: Добро състояние

Необходими мерки за опазване и подобряване на състоянието на
дървото(храста).....



Община: Велико Търново

Град Велико Търново

Паспорт № 502

на картотекирано дълготрайно дърво, храст или дърво с историческо значение

I.Картотекиране

Местоположение: гр. Велико Търново, район парк „Марино поле”

Квартал....., парцел....., ул.№.....

Вид: Обикновен смърч (*пicea orientalis*)

Височина: 25м.

Обиколка: 140см.

Възраст: ~ 65г.

Кратко описание: Добро състояние

Необходими мерки за опазване и подобряване на състоянието на
дървото(храста).....
.....



Община: Велико Търново

Град Велико Търново

Паспорт № 503

на картотекирано дълготрайно дърво, храст или дърво с историческо значение

I.Картотекиране

Местоположение: гр. Велико Търново, район парк „Марино поле”

Квартал....., парцел....., ул.№.....

Вид: Обикновен смърч (*пicea orientalis*)

Височина: 25м.

Обиколка: 126 см.

Възраст: ~ 65г.

Кратко описание: Добро състояние

Необходими мерки за опазване и подобряване на състоянието на
дървото(храста).....
.....



Община: Велико Търново

Град Велико Търново

Паспорт № 504

на картотекирано дълготрайно дърво, храст или дърво с историческо значение

I.Картотекиране

Местоположение: гр. Велико Търново, район парк „Марино поле”

Квартал....., парцел....., ул.№.....

Вид: Обикновен смърч (*пicea orientalis*)

Височина: 25 м.

Обиколка: 125 см.

Възраст: ~ 65г.

Кратко описание: Добро състояние

Необходими мерки за опазване и подобряване на състоянието на дървото(храста).....
.....



Община: Велико Търново

Град Велико Търново

Паспорт № 505

на картотекирано дълготрайно дърво, храст или дърво с историческо значение

I.Картотекиране

Местоположение: гр. Велико Търново, район парк „Марино поле”

Квартал....., парцел....., ул.№.....

Вид: Обикновен смърч (*пicea orientalis*)

Височина: 25м.

Обиколка:97 см.

Възраст: ~ 65г.

Кратко описание: Добро състояние

Необходими мерки за опазване и подобряване на състоянието на
дървото(храста).....



Община: Велико Търново

Град Велико Търново

Паспорт № 506

на картотекирано дълготрайно дърво, храст или дърво с историческо значение

I.Картотекиране

Местоположение: гр. Велико Търново, район парк „Марино поле”

Квартал....., парцел....., ул.№.....

Вид: Китайски мехурник (*Koelreuteria paniculata*)

Височина: 23 м.

Обиколка: 84 см.

Възраст: ~ 45г.

Кратко описание: Добро състояние

Необходими мерки за опазване и подобряване на състоянието на дървото(храста).....



Община: Велико Търново

Град Велико Търново

Паспорт № 507

на картотекирано дълготрайно дърво, храст или дърво с историческо значение

I.Картотекиране

Местоположение: гр. Велико Търново, район парк „Марино поле”

Квартал....., парцел....., ул.№.....

Вид: Източен чинар (*Platanos orientalis*)

Височина: 5м.

Обиколка: 88 см.

Възраст: ~ 35г.

Кратко описание: Добро състояние

Необходими мерки за опазване и подобряване на състоянието на дървото(храста).....
.....



Община: Велико Търново

Град Велико Търново

Паспорт № 508

на картотекирано дълготрайно дърво, храст или дърво с историческо значение

I.Картотекиране

Местоположение: гр. Велико Търново, район парк „Марино поле”

Квартал....., парцел....., ул.№.....

Вид: Див рошков (*Cercis siliquastrum*)

Височина: 5м.

Обиколка: 64 см.

Възраст: ~ 20г.

Кратко описание: Добро състояние

Необходими мерки за опазване и подобряване на състоянието на дървото(храста).....
.....



Община: Велико Търново

Град Велико Търново

Паспорт № 509

на картотекирано дълготрайно дърво, храст или дърво с историческо значение

I.Картотекиране

Местоположение: гр. Велико Търново, район парк „Марино поле”

Квартал....., парцел....., ул.№.....

Вид: Китайски мехурник (*Koelreuteria paniculata*)

Височина: 23м.

Обиколка: 157 см.

Възраст: ~ 60г.

Кратко описание: Добро състояние

Необходими мерки за опазване и подобряване на състоянието на дървото(храста).....



Община: Велико Търново

Град Велико Търново

Паспорт № 510

на картотекирано дълготрайно дърво, храст или дърво с историческо значение

I.Картотекиране

Местоположение: гр. Велико Търново, район парк „Марино поле”

Квартал....., парцел....., ул.№.....

Вид: Бодлив (сребрист) смърч (*пicea pungens Engelm*)

Височина: 17м.

Обиколка: 53 см.

Възраст: ~ 15г.

Кратко описание: Добро състояние

Необходими мерки за опазване и подобряване на състоянието на дървото(храста).....
.....



Община: Велико Търново

Град Велико Търново

Паспорт № 511

на картотекирано дълготрайно дърво, храст или дърво с историческо значение

I.Картотекиране

Местоположение: гр. Велико Търново, район парк „Марино поле”

Квартал....., парцел....., ул.№.....

Вид: Обикновен смърч (*пicea orientalis*)

Височина: 25м.

Обиколка: 102 см.

Възраст: ~ 40г.

Кратко описание: Добро състояние

Необходими мерки за опазване и подобряване на състоянието на дървото(храста).....
.....



Община: Велико Търново

Град Велико Търново

Паспорт № 512

на картотекирано дълготрайно дърво, храст или дърво с историческо значение

I.Картотекиране

Местоположение: гр. Велико Търново, район парк „Марино поле”

Квартал....., парцел....., ул.№.....

Вид: Бреза (*Betula pendula*)

Височина: 24м.

Обиколка: 127 см.

Възраст: ~ 60

Кратко описание:

Необходими мерки за опазване и подобряване на състоянието на дървото(храста).....



Община: Велико Търново

Град Велико Търново

Паспорт № 513

на картотекирано дълготрайно дърво, храст или дърво с историческо значение

I.Картотекиране

Местоположение: гр. Велико Търново, район парк „Марино поле”

Квартал....., парцел....., ул.№.....

Вид: Бреза (*Betula pendula*)


Височина: 24 м.

Обиколка: 110 см.

Възраст: ~ 60г.

Кратко описание: Добро състояние

Необходими мерки за опазване и подобряване на състоянието на дървото(храста).....



Община: Велико Търново

Град Велико Търново

Паспорт № 514

на картотекирано дълготрайно дърво, храст или дърво с историческо значение

I.Картотекиране

Местоположение: гр. Велико Търново, район парк „Марино поле”

Квартал....., парцел....., ул.№.....

Вид: Обикновен смърч (*пicea orientalis*)

Височина: 27м.

Обиколка: 142 см.

Възраст: ~ 65г.

Кратко описание: Добро състояние

Необходими мерки за опазване и подобряване на състоянието на
дървото(храста).....
.....



Община: Велико Търново

Град Велико Търново

Паспорт № 515

на картотекирано дълготрайно дърво, храст или дърво с историческо значение

I.Картотекиране

Местоположение: гр. Велико Търново, район парк „Марино поле”

Квартал....., парцел....., ул.№.....

Вид: Див рошков (*Cercis siliquastrum*)

Височина: 7м.

Обиколка: 46 см.

Възраст: ~ 15г.

Кратко описание: Добро състояние

Необходими мерки за опазване и подобряване на състоянието на дървото(храста).....
.....



Община: Велико Търново

Град Велико Търново

Паспорт № 516

на картотекирано дълготрайно дърво, храст или дърво с историческо значение

I.Картотекиране

Местоположение: гр. Велико Търново, район парк „Марино поле”

Квартал....., парцел....., ул.№.....

Вид: Лавзонов лъжекипарис (*Chamaecyparis lawsoniana*)

Височина:20 м.

Обиколка: 68 см.

Възраст: ~ 30г.

Кратко описание: Добро състояние

Необходими мерки за опазване и подобряване на състоянието на дървото(храста).....



Община: Велико Търново

Град Велико Търново

Паспорт № 517

на картотекирано дълготрайно дърво, храст или дърво с историческо значение

I.Картотекиране

Местоположение: гр. Велико Търново, район парк „Марино поле”

Квартал....., парцел....., ул.№.....

Вид: Лавзонов лъжекипарис (*Chamaecyparis lawsoniana*)

Височина: 20м.

Обиколка: 83 см.

Възраст: ~ 30г.

Кратко описание: Добро състояние

Необходими мерки за опазване и подобряване на състоянието на дървото(храста).....



Община: Велико Търново

Град Велико Търново

Паспорт № 518

на картотекирано дълготрайно дърво, храст или дърво с историческо значение

I.Картотекиране

Местоположение: гр. Велико Търново, район парк „Марино поле”

Квартал....., парцел....., ул.№.....

Вид: Конски кестен (*Aesculus hippocastanum*)

Височина: 30м.

Обиколка: 222 см.

Възраст: ~ 70г.

Кратко описание: Добро състояние

Необходими мерки за опазване и подобряване на състоянието на дървото(храста).....



Община: Велико Търново

Град Велико Търново

Паспорт № 519

на картотекирано дълготрайно дърво, храст или дърво с историческо значение

I.Картотекиране

Местоположение: гр. Велико Търново, район парк „Марино поле”

Квартал....., парцел....., ул.№.....

Вид: Конски кестен (*Aesculus hippocastanum*)

Височина: 30м.

Обиколка: 138 см.

Възраст: ~ 65г.

Кратко описание: Добро състояние

Необходими мерки за опазване и подобряване на състоянието на дървото(храста).....



Община: Велико Търново

Град Велико Търново

Паспорт № 520

на картотекирано дълготрайно дърво, храст или дърво с историческо значение

I.Картотекиране

Местоположение: гр. Велико Търново, район парк „Марино поле”

Квартал....., парцел....., ул.№.....

Вид: Конски кестен (*Aesculus hippocastanum*)


Височина: 30м.

Обиколка: 206 см

Възраст: ~ 70г.

Кратко описание: Добро състояние

Необходими мерки за опазване и подобряване на състоянието на дървото(храста).....



Община: Велико Търново

Град Велико Търново

Паспорт № 521

на картотекирано дълготрайно дърво, храст или дърво с историческо значение

I.Картотекиране

Местоположение: гр. Велико Търново, район парк „Марино поле”

Квартал....., парцел....., ул.№.....

Вид: Лавзонов лъжекипарис (*Chamaecyparis lawsoniana*)

Височина: 6м.

Обиколка: 38 см.

Възраст: ~ 15г.

Кратко описание: Добро състояние

Необходими мерки за опазване и подобряване на състоянието на дървото(храста).....



Община: Велико Търново

Град Велико Търново

Паспорт № 522

на картотекирано дълготрайно дърво, храст или дърво с историческо значение

I.Картотекиране

Местоположение: гр. Велико Търново, район парк „Марино поле”

Квартал....., парцел....., ул.№.....

Вид: Каталпа (*Catalpa bignonioides*)

Височина: 10м.

Обиколка: 153 см.

Възраст: ~ 60г.

Кратко описание: Добро състояние

Необходими мерки за опазване и подобряване на състоянието на дървото(храста).....
.....



Община: Велико Търново

Град Велико Търново

Паспорт № 523

на картотекирано дълготрайно дърво, храст или дърво с историческо значение

I.Картотекиране

Местоположение: гр. Велико Търново, район парк „Марино поле”

Квартал....., парцел....., ул.№.....

Вид: Сребролистна липа (*Tilia argentea*)


Височина: 20 м.

Обиколка: 109 см.

Възраст: ~ 40г.

Кратко описание: добро състояние

Необходими мерки за опазване и подобряване на състоянието на дървото(храста).....
.....



Община: Велико Търново

Град Велико Търново

Паспорт № 524

на картотекирано дълготрайно дърво, храст или дърво с историческо значение

I.Картотекиране

Местоположение: гр. Велико Търново, район парк „Марино поле”

Квартал....., парцел....., ул.№.....

Вид: Обикновен ясен (Fraxinus excelsior)


Височина: 22м.

Обиколка: 166 см.

Възраст: ~ 50 г.

Кратко описание:добро състояние

Необходими мерки за опазване и подобряване на състоянието на дървото(храста).....



Община: Велико Търново

Град Велико Търново

Паспорт № 525

на картотекирано дълготрайно дърво, храст или дърво с историческо значение

I.Картотекиране

Местоположение: гр. Велико Търново, район парк „Марино поле”

Квартал....., парцел....., ул.№.....

Вид: Мукиня (*Sorbus aria*)

Височина: 25м.

Обиколка: 120 см.

Възраст: ~ 40 г.

Кратко описание:добро състояние

Необходими мерки за опазване и подобряване на състоянието на дървото(храста).....



Община: Велико Търново

Град Велико Търново

Паспорт № 526

на картотекирано дълготрайно дърво, храст или дърво с историческо значение

I.Картотекиране

Местоположение: гр. Велико Търново, район парк „Марино поле”

Квартал....., парцел....., ул.№.....

Вид: Сребролитна липа (*Tilia Argentea*)

Височина: 25м.

Обиколка: 144 см.

Възраст: ~ 50г.

Кратко описание: Добро състояние

Необходими мерки за опазване и подобряване на състоянието на дървото(храста).....
.....



Община: Велико Търново

Град Велико Търново

Паспорт № 527

на картотекирано дълготрайно дърво, храст или дърво с историческо значение

I.Картотекиране

Местоположение: гр. Велико Търново, район парк „Марино поле”

Квартал....., парцел....., ул.№.....

Вид: Обикновен смърч (*пicea orientalis*)


Височина: 23м.

Обиколка: 95 см.

Възраст: ~ 30г.

Кратко описание: Добро състояние

Необходими мерки за опазване и подобряване на състоянието на дървото(храста).....
.....



Община: Велико Търново

Град Велико Търново

Паспорт № 528

на картотекирано дълготрайно дърво, храст или дърво с историческо значение

I.Картотекиране

Местоположение: гр. Велико Търново, район парк „Марино поле”

Квартал....., парцел....., ул.№.....

Вид: Явор ясеноволистен (*Acer negundo*)


Височина: 8м.

Обиколка: 76 см.

Възраст: ~ 25г.

Кратко описание: Сух връх

Необходими мерки за опазване и подобряване на състоянието на дървото(храста).....
.....



Община: Велико Търново

Град Велико Търново

Паспорт № 529

на картотекирано дълготрайно дърво, храст или дърво с историческо значение

I.Картотекиране

Местоположение: гр. Велико Търново, район парк „Марино поле”

Квартал....., парцел....., ул.№.....

Вид: : Явор ясеноноволистен (*Acer negundo*)

Височина: 16м.

Обиколка: 140 см.

Възраст: ~ 60г.

Кратко описание: Добро състояние

Необходими мерки за опазване и подобряване на състоянието на дървото(храста).....



Община: Велико Търново

Град Велико Търново

Паспорт № 530

на картотекирано дълготрайно дърво, храст или дърво с историческо значение

I.Картотекиране

Местоположение: гр. Велико Търново, район парк „Марино поле”

Квартал....., парцел....., ул.№.....

Вид: Сребролистна липа (*Tilia argentea*)

Височина: 28м.

Обиколка: 181 см.

Възраст: ~ 65г.

Кратко описание: Добро състояние

Необходими мерки за опазване и подобряване на състоянието на
дървото(храста).....



Община: Велико Търново

Град Велико Търново

Паспорт № 531

на картотекирано дълготрайно дърво, храст или дърво с историческо значение

I.Картотекиране

Местоположение: гр. Велико Търново, район парк „Марино поле”

Квартал....., парцел....., ул.№.....

Вид: Лавзонов лъжекипарис (*Chamaecyparis lawsoniana*)

Височина: 8м.

Обиколка: 48 см.

Възраст: ~ 15г.

Кратко описание: Добро състояние

Необходими мерки за опазване и подобряване на състоянието на дървото(храста).....
.....



Община: Велико Търново

Град Велико Търново

Паспорт № 532

на картотекирано дълготрайно дърво, храст или дърво с историческо значение

I.Картотекиране

Местоположение: гр. Велико Търново, район парк „Марино поле”

Квартал....., парцел....., ул.№.....

Вид: Бодлив (сребрист) смърч (*пicea pungens Engelm*)

Височина: 24м.

Обиколка: 109 см.

Възраст: ~ 45г.

Кратко описание: Добро състояние

Необходими мерки за опазване и подобряване на състоянието на дървото(храста).....



Община: Велико Търново

Град Велико Търново

Паспорт №533

на картотекирано дълготрайно дърво, храст или дърво с историческо значение

I.Картотекиране

Местоположение: гр. Велико Търново, район парк „Марино поле”

Квартал....., парцел....., ул.№.....

Вид: Източен чинар (*Platanos orientalis*)

Височина: 27м.

Обиколка: 273 см.

Възраст: ~ 110г.

Кратко описание: Изсъхнал връх и 40% изсъхнали клони

Необходими мерки за опазване и подобряване на състоянието на дървото(храста).....
.....



Община: Велико Търново

Град Велико Търново

Паспорт № 534

на картотекирано дълготрайно дърво, храст или дърво с историческо значение

I.Картотекиране

Местоположение: гр. Велико Търново, район парк „Марино поле”

Квартал....., парцел....., ул.№.....

Вид: Мъждрян (*Fraxinus ornus*)


Височина: 26м.

Обиколка: 206 см.

Възраст: ~ 65г.

Кратко описание: Счупено централно стъбло

Необходими мерки за опазване и подобряване на състоянието на дървото(храста).....
.....



Община: Велико Търново

Град Велико Търново

Паспорт № 535

на картотекирано дълготрайно дърво, храст или дърво с историческо значение

I.Картотекиране

Местоположение: гр. Велико Търново, район парк „Марино поле”

Квартал....., парцел....., ул.№.....

Вид: Конски кестен (*Aesculus hippocastanum*)

Височина: 24м.

Обиколка: 204 см.

Възраст: ~ 55г.

Кратко описание: Хралупа в стеблото

Необходими мерки за опазване и подобряване на състоянието на дървото(храста).....



Община: Велико Търново

Град Велико Търново

Паспорт № 536

на картотекирано дълготрайно дърво, храст или дърво с историческо значение

I.Картотекиране

Местоположение: гр. Велико Търново, район парк „Марино поле”

Квартал....., парцел....., ул.№.....

Вид: Полски ясен (*Fraxinus oxycarpa*)

Височина: 18м.

Обиколка: 93 см.

Възраст: ~ 25г.

Кратко описание: Добро състояние

Необходими мерки за опазване и подобряване на състоянието на дървото(храста).....



Община: Велико Търново

Град Велико Търново

Паспорт № 537

на картотекирано дълготрайно дърво, храст или дърво с историческо значение

I.Картотекиране

Местоположение: гр. Велико Търново, район парк „Марино поле”

Квартал....., парцел....., ул.№.....

Вид: Дребнолистна липа (*Tilia cordata*)


Височина: 24м.

Обиколка: 158 см.

Възраст: ~ 50г.

Кратко описание: Добро състояние

Необходими мерки за опазване и подобряване на състоянието на дървото(храста).....



Община: Велико Търново

Град Велико Търново

Паспорт № 538

на картотекирано дълготрайно дърво, храст или дърво с историческо значение

I.Картотекиране

Местоположение: гр. Велико Търново, район парк „Марино поле”

Квартал....., парцел....., ул.№.....

Вид: Сребролистна липа (*Tilia argentea*)


Височина: 24м.

Обиколка: 142 см.

Възраст: ~ 50г.

Кратко описание: Добро състояние

Необходими мерки за опазване и подобряване на състоянието на дървото(храста).....



Община: Велико Търново

Град Велико Търново

Паспорт № 539

на картотекирано дълготрайно дърво, храст или дърво с историческо значение

I.Картотекиране

Местоположение: гр. Велико Търново, район парк „Марино поле”

Квартал....., парцел....., ул.№.....

Вид: Конски кестен (*Aesculus hippocastanum*)

Височина: 27м.

Обиколка: 189 см.

Възраст: ~ 55г.

Кратко описание: Добро състояние

Необходими мерки за опазване и подобряване на състоянието на дървото(храста).....
.....

