

# Община: Велико Търново

## Град Велико Търново

Паспорт №361

на картотекирано дълготрайно дърво, храст или дърво с историческо значение

### I.Картотекиране

Местоположение: гр. Велико Търново, район парк „Марино поле”

Квартал....., парцел....., ул. ....№.....

Вид: Пирамидална топола (populus alba var. Pyramidala)

Височина: 20м.

Обиколка: 125см.

Възраст: ~ 45г.

Кратко описание: Добро състояние

Необходими мерки за опазване и подобряване на състоянието на дървото(храста).....



# Община: Велико Търново

## Град Велико Търново

Паспорт №362

на картотекирано дълготрайно дърво, храст или дърво с историческо значение

### I.Картотекиране

Местоположение: гр. Велико Търново, район парк „Марино поле”

Квартал....., парцел....., ул. ....№.....

Вид: Сребриста ела(*Abies concolor*)

Височина: 16м.

Обиколка: 47см.

Възраст: ~ 30г.

Кратко описание: Добро състояние

Необходими мерки за опазване и подобряване на състоянието на дървото(храста).....



# Община: Велико Търново

## Град Велико Търново

Паспорт №363

на картотекирано дълготрайно дърво, храст или дърво с историческо значение

### I.Картотекиране

Местоположение: гр. Велико Търново, район парк „Марино поле”

Квартал....., парцел....., ул. ....№.....

Вид: Мамонтово дърво (*sequoiadendron giganteum*)

Височина: 20м.

Обиколка: 262см.

Възраст: ~ 50г.

Кратко описание: Добро състояние

Необходими мерки за опазване и подобряване на състоянието на дървото(храста).....



# Община: Велико Търново

## Град Велико Търново

Паспорт №364

на картотекирано дълготрайно дърво, храст или дърво с историческо значение

### I.Картотекиране

Местоположение: гр. Велико Търново, район парк „Марино поле”

Квартал....., парцел....., ул. ....№.....

Вид: Бреза (*Betula pendula*)

Височина: 21м.

Обиколка: 104см.

Възраст: ~ 50г.

Кратко описание: Добро състояние

Необходими мерки за опазване и подобряване на състоянието на дървото(храста).....



# Община: Велико Търново

## Град Велико Търново

Паспорт №365

на картотекирано дълготрайно дърво, храст или дърво с историческо значение

### I.Картотекиране

Местоположение: гр. Велико Търново, район парк „Марино поле”

Квартал....., парцел....., ул. ....№.....

Вид: Източен чинар(*Platanos orientalis*)

Височина: 21м.

Обиколка: 114см.

Възраст: ~ 60г.

Кратко описание: Добро състояние

Необходими мерки за опазване и подобряване на състоянието на дървото(храста).....



# Община: Велико Търново

## Град Велико Търново

Паспорт №366

на картотекирано дълготрайно дърво, храст или дърво с историческо значение

### I.Картотекиране

Местоположение: гр. Велико Търново, район парк „Марино поле”

Квартал....., парцел....., ул. ....№.....

Вид: Двуделен гинко (ginko biloba)

Височина: 23м.

Обиколка: 157см.

Възраст: ~ 60г.

Кратко описание: Добро състояние

Необходими мерки за опазване и подобряване на състоянието на дървото(храста).....



# Община: Велико Търново

## Град Велико Търново

Паспорт №367

на картотекирано дълготрайно дърво, храст или дърво с историческо значение

### I.Картотекиране

Местоположение: гр. Велико Търново, район парк „Марино поле”

Квартал....., парцел....., ул. ....№.....

Вид: Обикновен смърч (*пicea orientalis*)

Височина: 19м.

Обиколка: 106см.

Възраст: ~ 40г.

Кратко описание: Добро състояние

Необходими мерки за опазване и подобряване на състоянието на дървото(храста).....



# Община: Велико Търново

## Град Велико Търново

Паспорт №368

на картотекирано дълготрайно дърво, храст или дърво с историческо значение

### I.Картотекиране

Местоположение: гр. Велико Търново, район парк „Марино поле”

Квартал....., парцел....., ул. ....№.....

Вид: Обикновен смърч (*пicea orientalis*)

Височина: 5м.

Обиколка: 101см.

Възраст: ~ 20г.

Кратко описание: добро състояние

Необходими мерки за опазване и подобряване на състоянието на дървото(храста).....





# Община: Велико Търново

## Град Велико Търново

Паспорт №369

на картотекирано дълготрайно дърво, храст или дърво с историческо значение

### I.Картотекиране

Местоположение: гр. Велико Търново, район парк „Марино поле”

Квартал....., парцел....., ул. ....№.....

Вид: Обикновен смърч (*пicea orientalis*)

Височина: 21м.

Обиколка: 137см.

Възраст: ~ 60г.

Кратко описание: Добро състояние

Необходими мерки за опазване и подобряване на състоянието на дървото(храста).....



# Община: Велико Търново

## Град Велико Търново

Паспорт №370

на картотекирано дълготрайно дърво, храст или дърво с историческо значение

### I.Картотекиране

Местоположение: гр. Велико Търново, район парк „Марино поле”

Квартал....., парцел....., ул. ....№.....

Вид: Обикновен смърч (*пicea orientalis*)

Височина: 20м.

Обиколка: 137см.

Възраст: ~ 55г.

Кратко описание: Добро състояние

Необходими мерки за опазване и подобряване на състоянието на дървото(храста).....



# Община: Велико Търново

## Град Велико Търново

Паспорт №371

на картотекирано дълготрайно дърво, храст или дърво с историческо значение

### I.Картотекиране

Местоположение: гр. Велико Търново, район парк „Марино поле”

Квартал....., парцел....., ул. ....№.....

Вид: Източен чинар(*Platanos orientalis*)

Височина: 21м.

Обиколка: 228см.

Възраст: ~ 60г.

Кратко описание: Добро състояние

Необходими мерки за опазване и подобряване на състоянието на дървото(храста).....



# Община: Велико Търново

## Град Велико Търново

Паспорт №372

на картотекирано дълготрайно дърво, храст или дърво с историческо значение

### I.Картотекиране

Местоположение: гр. Велико Търново, район парк „Марино поле”

Квартал....., парцел....., ул. ....№.....

Вид: Обикновен смърч (*пicea orientalis*)

Височина: 8м.

Обиколка: 119см.

Възраст: ~ 30г.

Кратко описание: Добро състояние

Необходими мерки за опазване и подобряване на състоянието на дървото(храста).....



# Община: Велико Търново

## Град Велико Търново

Паспорт №373

на картотекирано дълготрайно дърво, храст или дърво с историческо значение

### I.Картотекиране

Местоположение: гр. Велико Търново, район парк „Марино поле”

Квартал....., парцел....., ул. ....№.....

Вид: Обикновен смърч (*пicea orientalis*)

Височина: 20м.

Обиколка: 103см.

Възраст: ~ 50г.

Кратко описание: Добро състояние

Необходими мерки за опазване и подобряване на състоянието на дървото(храста).....



# Община: Велико Търново

## Град Велико Търново

Паспорт №374

на картотекирано дълготрайно дърво, храст или дърво с историческо значение

### I.Картотекиране

Местоположение: гр. Велико Търново, район парк „Марино поле”

Квартал....., парцел....., ул. ....№.....

Вид: Орех(*Juglans regia*)

Височина: 19м.

Обиколка: 106см.

Възраст: ~ 45г.

Кратко описание: Добро състояние

Необходими мерки за опазване и подобряване на състоянието на дървото(храста).....



# Община: Велико Търново

## Град Велико Търново

Паспорт №375

на картотекирано дълготрайно дърво, храст или дърво с историческо значение

### I.Картотекиране

Местоположение: гр. Велико Търново, район парк „Марино поле”

Квартал....., парцел....., ул. ....№.....

Вид: Див рошков (*Cercis siliquastrum*)

Височина: 8м.

Обиколка: 129см.

Възраст: ~ 20г.

Кратко описание: Добро състояние

Необходими мерки за опазване и подобряване на състоянието на дървото(храста).....



# Община: Велико Търново

## Град Велико Търново

Паспорт №376

на картотекирано дълготрайно дърво, храст или дърво с историческо значение

### I.Картотекиране

Местоположение: гр. Велико Търново, район парк „Марино поле”

Квартал....., парцел....., ул. ....№.....

Вид: Обикновен смърч (*пicea orientalis*)

Височина: 8м.

Обиколка: 103см.

Възраст: ~ 20г.

Кратко описание: Добро състояние

Необходими мерки за опазване и подобряване на състоянието на дървото(храста).....





# Община: Велико Търново

## Град Велико Търново

Паспорт №377

на картотекирано дълготрайно дърво, храст или дърво с историческо значение

### I.Картотекиране

Местоположение: гр. Велико Търново, район парк „Марино поле”

Квартал....., парцел....., ул. ....№.....

Вид: Дребнолистна липа (*Tilia cordata*)

Височина: 8м.

Обиколка: 151см.

Възраст: ~ 20г.

Кратко описание: Добро състояние

Необходими мерки за опазване и подобряване на състоянието на дървото(храста).....



# Община: Велико Търново

## Град Велико Търново

Паспорт №378

на картотекирано дълготрайно дърво, храст или дърво с историческо значение

### I.Картотекиране

Местоположение: гр. Велико Търново, район парк „Марино поле”

Квартал....., парцел....., ул. ....№.....

Вид: Обикновен смърч (*пicea orientalis*)

Височина: 8м.

Обиколка: 131см.

Възраст: ~ 20г.

Кратко описание: Добро състояние

Необходими мерки за опазване и подобряване на състоянието на дървото(храста).....



# Община: Велико Търново

## Град Велико Търново

Паспорт №379

на картотекирано дълготрайно дърво, храст или дърво с историческо значение

### I.Картотекиране

Местоположение: гр. Велико Търново, район парк „Марино поле”

Квартал....., парцел....., ул. ....№.....

Вид: Обикновен смърч (*пicea orientalis*)

Височина: 8м.

Обиколка: 151см.

Възраст: ~ 20г.

Кратко описание: Добро състояние

Необходими мерки за опазване и подобряване на състоянието на дървото(храста).....



# Община: Велико Търново

## Град Велико Търново

Паспорт №380

на картотекирано дълготрайно дърво, храст или дърво с историческо значение

### I.Картотекиране

Местоположение: гр. Велико Търново, район парк „Марино поле”

Квартал....., парцел....., ул. ....№.....

Вид: Обикновен смърч (*пicea orientalis*)

Височина: 12м.

Обиколка: 186см.

Възраст: ~ 35г.

Кратко описание: добро състояние

Необходими мерки за опазване и подобряване на състоянието на дървото(храста).....



# Община: Велико Търново

## Град Велико Търново

Паспорт №381

на картотекирано дълготрайно дърво, храст или дърво с историческо значение

### I.Картотекиране

Местоположение: гр. Велико Търново, район парк „Марино поле”

Квартал....., парцел....., ул. ....№.....

Вид: Обикновен смърч (*пicea orientalis*)

Височина: 18м.

Обиколка: 119см.

Възраст: ~ 40г.

Кратко описание: Добро състояние

Необходими мерки за опазване и подобряване на състоянието на дървото(храста).....



# Община: Велико Търново

## Град Велико Търново

Паспорт №382

на картотекирано дълготрайно дърво, храст или дърво с историческо значение

### I.Картотекиране

Местоположение: гр. Велико Търново, район парк „Марино поле”

Квартал....., парцел....., ул. ....№.....

Вид: Обикновен смърч (*пicea orientalis*)

Височина: 16м.

Обиколка: 135см.

Възраст: ~ 30г.

Кратко описание: Добро състояние

Необходими мерки за опазване и подобряване на състоянието на дървото(храста).....



# Община: Велико Търново

## Град Велико Търново

Паспорт №383

на картотекирано дълготрайно дърво, храст или дърво с историческо значение

### I.Картотекиране

Местоположение: гр. Велико Търново, район парк „Марино поле”

Квартал....., парцел....., ул. ....№.....

Вид: Обикновен смърч (*пicea orientalis*)

Височина: 18м.

Обиколка: 77см.

Възраст: ~ 40г.

Кратко описание: Добро състояние

Необходими мерки за опазване и подобряване на състоянието на дървото(храста).....



# Община: Велико Търново

## Град Велико Търново

Паспорт №384

на картотекирано дълготрайно дърво, храст или дърво с историческо значение

### I.Картотекиране

Местоположение: гр. Велико Търново, район парк „Марино поле”

Квартал....., парцел....., ул. ....№.....

Вид: Бреза (*Betula pendula*)

Височина: 16м.

Обиколка: 105см.

Възраст: ~ 35г.

Кратко описание: добро състояние

Необходими мерки за опазване и подобряване на състоянието на дървото(храста).....





# Община: Велико Търново

## Град Велико Търново

Паспорт №385

на картотекирано дълготрайно дърво, храст или дърво с историческо значение

I.Картотекиране

Местоположение: гр. Велико Търново, район парк „Марино поле”

Квартал....., парцел....., ул. ....№.....

Вид: Обикновен смърч (*пicea orientalis*)

Височина: 17м.

Обиколка: 133см.

Възраст: ~ 35г.

Кратко описание: Добро състояние

Необходими мерки за опазване и подобряване на състоянието на дървото(храста).....



# Община: Велико Търново

## Град Велико Търново

Паспорт №386

на картотекирано дълготрайно дърво, храст или дърво с историческо значение

### I.Картотекиране

Местоположение: гр. Велико Търново, район парк „Марино поле”

Квартал....., парцел....., ул. ....№.....

Вид: Обикновен смърч (*пicea orientalis*)

Височина: 7м.

Обиколка: 133см.

Възраст: ~ 30г.

Кратко описание: добро състояние

Необходими мерки за опазване и подобряване на състоянието на дървото(храста).....



# Община: Велико Търново

## Град Велико Търново

Паспорт №387

на картотекирано дълготрайно дърво, храст или дърво с историческо значение

### I.Картотекиране

Местоположение: гр. Велико Търново, район парк „Марино поле”

Квартал....., парцел....., ул. ....№.....

Вид: Обикновен смърч (*пicea orientalis*)

Височина: 21м.

Обиколка: 1265см.

Възраст: ~ 60г.

Кратко описание: Добро състояние

Необходими мерки за опазване и подобряване на състоянието на дървото(храста).....



# Община: Велико Търново

## Град Велико Търново

Паспорт №388

на картотекирано дълготрайно дърво, храст или дърво с историческо значение

### I.Картотекиране

Местоположение: гр. Велико Търново, район парк „Марино поле”

Квартал....., парцел....., ул. ....№.....

Вид: Южна копривка(*Celtis australis*)

Височина: 10м.

Обиколка: 157см.

Възраст: ~ 20г.

Кратко описание: Добро състояние

Необходими мерки за опазване и подобряване на състоянието на дървото(храста).....



# Община: Велико Търново

## Град Велико Търново

Паспорт №389

на картотекирано дълготрайно дърво, храст или дърво с историческо значение

### I.Картотекиране

Местоположение: гр. Велико Търново, район парк „Марино поле”

Квартал....., парцел....., ул. ....№.....

Вид: Обикновен смърч (*пicea orientalis*)

Височина: 21м.

Обиколка: 114см.

Възраст: ~ 50г.

Кратко описание: Добро състояние

Необходими мерки за опазване и подобряване на състоянието на дървото(храста).....



# Община: Велико Търново

## Град Велико Търново

Паспорт №390

на картотекирано дълготрайно дърво, храст или дърво с историческо значение

### I.Картотекиране

Местоположение: гр. Велико Търново, район парк „Марино поле”

Квартал....., парцел....., ул. ....№.....

Вид: Обикновен смърч (*Pinus orientalis*)

Височина: 23м.

Обиколка: 140см.

Възраст: ~ 70г.

Кратко описание: Добро състояние

Необходими мерки за опазване и подобряване на състоянието на дървото(храста).....



# Община: Велико Търново

## Град Велико Търново

Паспорт №391

на картотекирано дълготрайно дърво, храст или дърво с историческо значение

### I.Картотекиране

Местоположение: гр. Велико Търново, район парк „Марино поле”

Квартал....., парцел....., ул. ....№.....

Вид: Източна туя (Tuja orientalis)

Височина: 22м.

Обиколка: 91см.

Възраст: ~ 60г.

Кратко описание: Добро състояние

Необходими мерки за опазване и подобряване на състоянието на дървото(храста).....



# Община: Велико Търново

## Град Велико Търново

Паспорт №392

на картотекирано дълготрайно дърво, храст или дърво с историческо значение

### I.Картотекиране

Местоположение: гр. Велико Търново, район парк „Марино поле”

Квартал....., парцел....., ул. ....№.....

Вид: Обикновен смърч (*пicea orientalis*)

Височина: 19м.

Обиколка: 105см.

Възраст: ~ 40г.

Кратко описание: Добро състояние

Необходими мерки за опазване и подобряване на състоянието на дървото(храста).....





# Община: Велико Търново

## Град Велико Търново

Паспорт №393

на картотекирано дълготрайно дърво, храст или дърво с историческо значение

### I.Картотекиране

Местоположение: гр. Велико Търново, район парк „Марино поле”

Квартал....., парцел....., ул. ....№.....

Вид: Обикновен смърч (*пicea orientalis*)

Височина: 18м.

Обиколка: 103см.

Възраст: ~ 45г.

Кратко описание: Добро състояние

Необходими мерки за опазване и подобряване на състоянието на дървото(храста).....



# Община: Велико Търново

## Град Велико Търново

Паспорт №394

на картотекирано дълготрайно дърво, храст или дърво с историческо значение

### I.Картотекиране

Местоположение: гр. Велико Търново, район парк „Марино поле”

Квартал....., парцел....., ул. ....№.....

Вид: Обикновен смърч (*пicea orientalis*)

Височина: 13м.

Обиколка: 106см.

Възраст: ~ 45г.

Кратко описание: Добро състояние

Необходими мерки за опазване и подобряване на състоянието на дървото(храста).....



# Община: Велико Търново

## Град Велико Търново

Паспорт №395

на картотекирано дълготрайно дърво, храст или дърво с историческо значение

### I.Картотекиране

Местоположение: гр. Велико Търново, район парк „Марино поле”

Квартал....., парцел....., ул. ....№.....

Вид: Дребнолистна липа (*Tilia cordata*)

Височина: 18м.

Обиколка: 192см.

Възраст: ~ 35г.

Кратко описание: Добро състояние

Необходими мерки за опазване и подобряване на състоянието на дървото(храста).....



# Община: Велико Търново

## Град Велико Търново

Паспорт №396

на картотекирано дълготрайно дърво, храст или дърво с историческо значение

### I.Картотекиране

Местоположение: гр. Велико Търново, район парк „Марино поле”

Квартал....., парцел....., ул. ....№.....

Вид: Източен чинар(Platanos orientalis)

Височина: 20м.

Обиколка: 307см.

Възраст: ~ 45г.

Кратко описание: Добро състояние

Необходими мерки за опазване и подобряване на състоянието на дървото(храста).....



# Община: Велико Търново

## Град Велико Търново

Паспорт №397

на картотекирано дълготрайно дърво, храст или дърво с историческо значение

### I.Картотекиране

Местоположение: гр. Велико Търново, район парк „Марино поле”

Квартал....., парцел....., ул. ....№.....

Вид: Източен чинар(Platanos orientalis)

Височина: 5м.

Обиколка: 217

Възраст: ~ 60г.

Кратко описание: Добро състояние

Необходими мерки за опазване и подобряване на състоянието на дървото(храста).....



# Община: Велико Търново

## Град Велико Търново

Паспорт №398

на картотекирано дълготрайно дърво, храст или дърво с историческо значение

I.Картотекиране

Местоположение: гр. Велико Търново, район парк „Марино поле”

Квартал....., парцел....., ул. ....№.....

Вид: Сребрист явор (*Acer saccharinum*)

Височина: 14м.

Обиколка: 161 см.

Възраст: ~ 45г.

Кратко описание: Счупен връх

Необходими мерки за опазване и подобряване на състоянието на дървото(храста).....



# Община: Велико Търново

## Град Велико Търново

Паспорт №399

на картотекирано дълготрайно дърво, храст или дърво с историческо значение

I.Картотекиране

Местоположение: гр. Велико Търново, район парк „Марино поле”

Квартал....., парцел....., ул. ....№.....

Вид: Ела(*Abies alba*)

Височина: 14м.

Обиколка: 93 см.

Възраст: ~ 25г.

Кратко описание: Добро състояние

Необходими мерки за опазване и подобряване на състоянието на дървото(храста).....



# Община: Велико Търново

## Град Велико Търново

Паспорт №400

на картотекирано дълготрайно дърво, храст или дърво с историческо значение

I.Картотекиране

Местоположение: гр. Велико Търново, район парк „Марино поле”

Квартал....., парцел....., ул. ....№.....

Вид: Бряст планински (*Ulmus glabra*)

Височина: 17м.

Обиколка: 126 см.

Възраст: ~ 35г.

Кратко описание: Добро състояние

Необходими мерки за опазване и подобряване на състоянието на дървото(храста).....





**Община: Велико Търново**  
**Град Велико Търново**

Паспорт №401

на картотекирано дълготрайно дърво, храст или дърво с историческо значение

I.Картотекиране

Местоположение: гр. Велико Търново, район парк „Марино поле”

Квартал....., парцел....., ул. ....№.....

Вид: Обикновен смърч (*пicea orientalis*)

Височина: 16м.

Обиколка: 96 см.

Възраст: ~ 20г.

Кратко описание: Добро състояние

Необходими мерки за опазване и подобряване на състоянието на  
дървото(храста).....



**Община: Велико Търново**  
**Град Велико Търново**

Паспорт №402

на картотекирано дълготрайно дърво, храст или дърво с историческо значение

I.Картотекиране

Местоположение: гр. Велико Търново, район парк „Марино поле”

Квартал....., парцел....., ул. ....№.....

Вид: Западна туя (*Thuja occidentalis*)

Височина: 8м.

Обиколка: 81 см.

Възраст: ~ 35г.

Кратко описание: Добро състояние, под короната на трепетлика

Необходими мерки за опазване и подобряване на състоянието на  
дървото(храста).....



# Община: Велико Търново

## Град Велико Търново

Паспорт №403

на картотекирано дълготрайно дърво, храст или дърво с историческо значение

I.Картотекиране

Местоположение: гр. Велико Търново, район парк „Марино поле”

Квартал....., парцел....., ул. ....№.....

Вид: Трепетлика(*Populus tremula*)

Височина: 25м.

Обиколка: 344 см.

Възраст: ~ 75г.

Кратко описание: Добро състояние, сърцевидно гниене

Необходими мерки за опазване и подобряване на състоянието на  
дървото(храста).....



# Община: Велико Търново

## Град Велико Търново

Паспорт №404

на картотекирано дълготрайно дърво, храст или дърво с историческо значение

I.Картотекиране

Местоположение: гр. Велико Търново, район парк „Марино поле”

Квартал....., парцел....., ул. ....№.....

Вид: Сребриста ела(*Abies concolor*)

Височина: 15м.

Обиколка: 76 см.

Възраст: ~ 25г.

Кратко описание: Добро състояние, под короната на трепетлика

Необходими мерки за опазване и подобряване на състоянието на дървото(храста).....



# Община: Велико Търново

## Град Велико Търново

Паспорт №405

на картотекирано дълготрайно дърво, храст или дърво с историческо значение

I.Картотекиране

Местоположение: гр. Велико Търново, район парк „Марино поле”

Квартал....., парцел....., ул. ....№.....

Вид: Обикновен смърч (*пicea orientalis*)

Височина: 18м.

Обиколка: 176см.

Възраст: ~ 60г.

Кратко описание: Добро състояние

Необходими мерки за опазване и подобряване на състоянието на дървото(храста).....  
.....



# Община: Велико Търново

## Град Велико Търново

Паспорт №406

на картотекирано дълготрайно дърво, храст или дърво с историческо значение

I.Картотекиране

Местоположение: гр. Велико Търново, район парк „Марино поле”

Квартал....., парцел....., ул. ....№.....

Вид: Обикновен смърч (*пicea orientalis*)

Височина: 16м.

Обиколка: 94 см.

Възраст: ~ 35г.

Кратко описание: Добро състояние

Необходими мерки за опазване и подобряване на състоянието на дървото(храста).....



# Община: Велико Търново

## Град Велико Търново

Паспорт №407

на картотекирано дълготрайно дърво, храст или дърво с историческо значение

I.Картотекиране

Местоположение: гр. Велико Търново, район парк „Марино поле”

Квартал....., парцел....., ул. ....№.....

Вид: Обикновен смърч (*пicea orientalis*)

Височина: 16 м.

Обиколка: 101 см.

Възраст: ~ 35г.

Кратко описание: Добро състояние

Необходими мерки за опазване и подобряване на състоянието на  
дървото(храста).....



# Община: Велико Търново

## Град Велико Търново

Паспорт №408

на картотекирано дълготрайно дърво, храст или дърво с историческо значение

I.Картотекиране

Местоположение: гр. Велико Търново, район парк „Марино поле”

Квартал....., парцел....., ул. ....№.....

Вид: Обикновен смърч (*пicea orientalis*)

Височина: 13м.

Обиколка:84 см.

Възраст: ~ 35г.

Кратко описание: Добро състояние

Необходими мерки за опазване и подобряване на състоянието на дървото(храста).....





# Община: Велико Търново

## Град Велико Търново

Паспорт №409

на картотекирано дълготрайно дърво, храст или дърво с историческо значение

I.Картотекиране

Местоположение: гр. Велико Търново, район парк „Марино поле”

Квартал....., парцел....., ул. ....№.....

Вид: Обикновен смърч (*пicea orientalis*)


Височина: 13 м.

Обиколка: 107 см.

Възраст: ~ 35г.

Кратко описание: Добро състояние

Необходими мерки за опазване и подобряване на състоянието на дървото(храста).....



# Община: Велико Търново

## Град Велико Търново

Паспорт №410

на картотекирано дълготрайно дърво, храст или дърво с историческо значение

I.Картотекиране

Местоположение: гр. Велико Търново, район парк „Марино поле”

Квартал....., парцел....., ул. ....№.....

Вид: Бреза (*Betula pendula*)

Височина: 13м.

Обиколка: 103 см.

Възраст: ~ 40г.

Кратко описание: 30% сухи клони

Необходими мерки за опазване и подобряване на състоянието на дървото(храста).....



# Община: Велико Търново

## Град Велико Търново

Паспорт №411

на картотекирано дълготрайно дърво, храст или дърво с историческо значение

I.Картотекиране

Местоположение: гр. Велико Търново, район парк „Марино поле”

Квартал....., парцел....., ул. ....№.....

Вид: Бреза (*Betula pendula*)

Височина: 12м.

Обиколка: 101 см.

Възраст: ~ 40г.

Кратко описание: изсъхнала

Необходими мерки за опазване и подобряване на състоянието на дървото(храста).....



# Община: Велико Търново

## Град Велико Търново

Паспорт №412

на картотекирано дълготрайно дърво, храст или дърво с историческо значение

I.Картотекиране

Местоположение: гр. Велико Търново, район парк „Марино поле”

Квартал....., парцел....., ул. ....№.....

Вид: Обикновен смърч (*пicea orientalis*)

Височина: 20м.

Обиколка: 128 см.

Възраст: ~ 40г.

Кратко описание: Добро състояние

Необходими мерки за опазване и подобряване на състоянието на дървото(храста).....



# Община: Велико Търново

## Град Велико Търново

Паспорт №413

на картотекирано дълготрайно дърво, храст или дърво с историческо значение

I.Картотекиране

Местоположение: гр. Велико Търново, район парк „Марино поле”

Квартал....., парцел....., ул. ....№.....

Вид: Обикновен смърч (*пicea orientalis*)

Височина: 16м.

Обиколка: 102 см.

Възраст: ~ 35г.

Кратко описание: Добро състояние

Необходими мерки за опазване и подобряване на състоянието на дървото(храста).....  
.....



# Община: Велико Търново

## Град Велико Търново

Паспорт №414

на картотекирано дълготрайно дърво, храст или дърво с историческо значение

I.Картотекиране

Местоположение: гр. Велико Търново, район парк „Марино поле”

Квартал....., парцел....., ул. ....№.....

Вид: Дребнолистна липа (*Tilia cordata*)

Височина: 20м.

Обиколка: 178 см.

Възраст: ~ 60г.

Кратко описание: Добро състояние

Необходими мерки за опазване и подобряване на състоянието на дървото(храста).....



# Община: Велико Търново

## Град Велико Търново

Паспорт №415

на картотекирано дълготрайно дърво, храст или дърво с историческо значение

I.Картотекиране

Местоположение: гр. Велико Търново, район парк „Марино поле”

Квартал....., парцел....., ул. ....№.....

Вид: Офика (*Sorbus aucuparia*)

Височина: 12м.

Обиколка: 100 см.

Възраст: ~

Кратко описание:

Необходими мерки за опазване и подобряване на състоянието на дървото(храста).....



# Община: Велико Търново

## Град Велико Търново

Паспорт №416

на картотекирано дълготрайно дърво, храст или дърво с историческо значение

I.Картотекиране

Местоположение: гр. Велико Търново, район парк „Марино поле”

Квартал....., парцел....., ул. ....№.....

Вид: Дребнолистна липа (*Tilia cordata*)

Височина: 13 м.

Обиколка: 92 см.

Възраст: ~ 25г.

Кратко описание: Добро състояние

Необходими мерки за опазване и подобряване на състоянието на дървото(храста).....





# Община: Велико Търново

## Град Велико Търново

Паспорт №417

на картотекирано дълготрайно дърво, храст или дърво с историческо значение

I.Картотекиране

Местоположение: гр. Велико Търново, район парк „Марино поле”

Квартал....., парцел....., ул. ....№.....

Вид: Бряст планински (*Ulmus glabra*)

Височина: 3,5м.

Обиколка: 89 см.

Възраст: ~ 25г.

Кратко описание: Добро състояние

Необходими мерки за опазване и подобряване на състоянието на дървото(храста).....



# Община: Велико Търново

## Град Велико Търново

Паспорт №418

на картотекирано дълготрайно дърво, храст или дърво с историческо значение

I.Картотекиране

Местоположение: гр. Велико Търново, район парк „Марино поле”

Квартал....., парцел....., ул. ....№.....

Вид: Източна туя(*Thuja orientalis*)


Височина: 17м.

Обиколка: 165 см.

Възраст: ~ 50г.

Кратко описание: Добро състояние

Необходими мерки за опазване и подобряване на състоянието на дървото(храста).....  
.....



# Община: Велико Търново

## Град Велико Търново

Паспорт №419

на картотекирано дълготрайно дърво, храст или дърво с историческо значение

I.Картотекиране

Местоположение: гр. Велико Търново, район парк „Марино поле”

Квартал....., парцел....., ул. ....№.....

Вид: Обикновен смърч (*пicea orientalis*)

Височина: 18 м.

Обиколка: 103 см.

Възраст: ~ 40г.

Кратко описание: Добро състояние

Необходими мерки за опазване и подобряване на състоянието на дървото(храста).....



# Община: Велико Търново

## Град Велико Търново

Паспорт №420

на картотекирано дълготрайно дърво, храст или дърво с историческо значение

I.Картотекиране

Местоположение: гр. Велико Търново, район парк „Марино поле”

Квартал....., парцел....., ул. ....№.....

Вид: Смрика(*Juniperus communis*)

Височина: 12м.

Обиколка: 107 см.

Възраст: ~ 45г.

Кратко описание: Добро състояние

Необходими мерки за опазване и подобряване на състоянието на дървото(храста).....



# Община: Велико Търново

## Град Велико Търново

Паспорт №421

на картотекирано дълготрайно дърво, храст или дърво с историческо значение

I.Картотекиране

Местоположение: гр. Велико Търново, район парк „Марино поле”

Квартал....., парцел....., ул. ....№.....

Вид: Бодлив (сребрист) смърч (*пicea pungens Engelm*)


Височина: 14м.

Обиколка: 102 см.

Възраст: ~ 45г.

Кратко описание: Добро състояние

Необходими мерки за опазване и подобряване на състоянието на дървото(храста).....



# Община: Велико Търново

## Град Велико Търново

Паспорт №422

на картотекирано дълготрайно дърво, храст или дърво с историческо значение

I.Картотекиране

Местоположение: гр. Велико Търново, район парк „Марино поле”

Квартал....., парцел....., ул. ....№.....

Вид: Бодлив (сребрист) смърч (*пicea pungens* Engelm)

Височина: 16м.

Обиколка: 115 см.

Възраст: ~ 45г.

Кратко описание: Добро състояние

Необходими мерки за опазване и подобряване на състоянието на дървото(храста).....



# Община: Велико Търново

## Град Велико Търново

Паспорт №423

на картотекирано дълготрайно дърво, храст или дърво с историческо значение

I.Картотекиране

Местоположение: гр. Велико Търново, район парк „Марино поле”

Квартал....., парцел....., ул. ....№.....

Вид: Обикновен смърч (*пicea orientalis*)

Височина: 10м.

Обиколка: 143 см

Възраст: ~ 60г.

Кратко описание: Добро състояние

Необходими мерки за опазване и подобряване на състоянието на дървото(храста).....



# Община: Велико Търново

## Град Велико Търново

Паспорт №424

на картотекирано дълготрайно дърво, храст или дърво с историческо значение

I.Картотекиране

Местоположение: гр. Велико Търново, район парк „Марино поле”

Квартал....., парцел....., ул. ....№.....

Вид: Източен чинар(Platanos orientalis)

Височина: 17м.

Обиколка: 174 см.

Възраст: ~ 45г.

Кратко описание: Добро състояние

Необходими мерки за опазване и подобряване на състоянието на дървото(храста).....  
.....





# Община: Велико Търново

## Град Велико Търново

Паспорт №425

на картотекирано дълготрайно дърво, храст или дърво с историческо значение

I.Картотекиране

Местоположение: гр. Велико Търново, район парк „Марино поле”

Квартал....., парцел....., ул. ....№.....

Вид: Бодлив (сребрист) смърч (*Pinus pungens* Engelm)

Височина: 9м.

Обиколка: 71 см.

Възраст: ~ 30г.

Кратко описание: Сухи клони

Необходими мерки за опазване и подобряване на състоянието на дървото(храста).....  
.....



# Община: Велико Търново

## Град Велико Търново

Паспорт №426

на картотекирано дълготрайно дърво, храст или дърво с историческо значение

I.Картотекиране

Местоположение: гр. Велико Търново, район парк „Марино поле”

Квартал....., парцел....., ул. ....№.....

Вид: Бреза (*Betula pendula*)

Височина: 7 м.

Обиколка: 119 см.

Възраст: ~ 75г.

Кратко описание: Счупено централно стъбло

Необходими мерки за опазване и подобряване на състоянието на дървото(храста).....



# Община: Велико Търново

## Град Велико Търново

Паспорт №427

на картотекирано дълготрайно дърво, храст или дърво с историческо значение

I.Картотекиране

Местоположение: гр. Велико Търново, район парк „Марино поле”

Квартал....., парцел....., ул. ....№.....

Вид: Обикновен смърч (*пicea orientalis*)


Височина: 23м.

Обиколка: 170 см.

Възраст: ~ 50 г.

Кратко описание:добро състояние

Необходими мерки за опазване и подобряване на състоянието на дървото(храста).....  
.....



# Община: Велико Търново

## Град Велико Търново

Паспорт №428

на картотекирано дълготрайно дърво, храст или дърво с историческо значение

I.Картотекиране

Местоположение: гр. Велико Търново, район парк „Марино поле”

Квартал....., парцел....., ул. ....№.....

Вид: Обикновен смърч (*пicea orientalis*)

Височина: 24м.

Обиколка: 153 см.

Възраст: ~ 50 г.

Кратко описание:добро състояние

Необходими мерки за опазване и подобряване на състоянието на дървото(храста).....



# Община: Велико Търново

## Град Велико Търново

Паспорт №429

на картотекирано дълготрайно дърво, храст или дърво с историческо значение

I.Картотекиране

Местоположение: гр. Велико Търново, район парк „Марино поле”

Квартал....., парцел....., ул. ....№.....

Вид: Обикновен смърч (*пicea orientalis*)

Височина: 18м.

Обиколка: 159 см.

Възраст: ~ 50г.

Кратко описание: Добро състояние

Необходими мерки за опазване и подобряване на състоянието на дървото(храста).....



# Община: Велико Търново

## Град Велико Търново

Паспорт №430

на картотекирано дълготрайно дърво, храст или дърво с историческо значение

I.Картотекиране

Местоположение: гр. Велико Търново, район парк „Марино поле”

Квартал....., парцел....., ул. ....№.....

Вид: Западна туя (*Thuja occidentalis*)

Височина: 20м.

Обиколка: 155 см.

Възраст: ~ 50г.

Кратко описание: Добро състояние

Необходими мерки за опазване и подобряване на състоянието на  
дървото(храста).....



# Община: Велико Търново

## Град Велико Търново

Паспорт №431

на картотекирано дълготрайно дърво, храст или дърво с историческо значение

I.Картотекиране

Местоположение: гр. Велико Търново, район парк „Марино поле”

Квартал....., парцел....., ул. ....№.....

Вид: Бодлив (сребрист) смърч (*пicea pungens Engelm*)


Височина: 17м.

Обиколка: 94 см.

Възраст: ~ 30г.

Кратко описание: Добро състояние

Необходими мерки за опазване и подобряване на състоянието на дървото(храста).....  
.....



# Община: Велико Търново

## Град Велико Търново

Паспорт №432

на картотекирано дълготрайно дърво, храст или дърво с историческо значение

I.Картотекиране

Местоположение: гр. Велико Търново, район парк „Марино поле”

Квартал....., парцел....., ул. ....№.....

Вид: Бодлив (сребрист) смърч (*пicea pungens* Engelm)


Височина: 17м.

Обиколка: 93 см.

Възраст: ~ 30г.

Кратко описание: Добро състояние

Необходими мерки за опазване и подобряване на състоянието на дървото(храста).....





# Община: Велико Търново

## Град Велико Търново

Паспорт №433

на картотекирано дълготрайно дърво, храст или дърво с историческо значение

I.Картотекиране

Местоположение: гр. Велико Търново, район парк „Марино поле”

Квартал....., парцел....., ул. ....№.....

Вид: Обикновен смърч (*пicea orientalis*)


Височина: 18м.

Обиколка: 129 см.

Възраст: ~ 60г.

Кратко описание: Добро състояние

Необходими мерки за опазване и подобряване на състоянието на дървото(храста).....



# Община: Велико Търново

## Град Велико Търново

Паспорт №434

на картотекирано дълготрайно дърво, храст или дърво с историческо значение

I.Картотекиране

Местоположение: гр. Велико Търново, район парк „Марино поле”

Квартал....., парцел....., ул. ....№.....

Вид: Обикновен смърч (*пicea orientalis*)

Височина: 21м.

Обиколка: 125 см.

Възраст: ~ 55г.

Кратко описание: Добро състояние

Необходими мерки за опазване и подобряване на състоянието на дървото(храста).....



# Община: Велико Търново

## Град Велико Търново

Паспорт №435

на картотекирано дълготрайно дърво, храст или дърво с историческо значение

I.Картотекиране

Местоположение: гр. Велико Търново, район парк „Марино поле”

Квартал....., парцел....., ул. ....№.....

Вид: Обикновен смърч (*пicea orientalis*)

Височина: 23м.

Обиколка: 154 см.

Възраст: ~ 60г.

Кратко описание: Добро състояние

Необходими мерки за опазване и подобряване на състоянието на дървото(храста).....  
.....



# Община: Велико Търново

## Град Велико Търново

Паспорт №436

на картотекирано дълготрайно дърво, храст или дърво с историческо значение

I.Картотекиране

Местоположение: гр. Велико Търново, район парк „Марино поле”

Квартал....., парцел....., ул. ....№.....

Вид: Източен чинар(*Platanos orientalis*)

Височина: 25м.

Обиколка: 257 см.

Възраст: ~ 85г.

Кратко описание: Изсъхнал връх и 40% изсъхнали клони

Необходими мерки за опазване и подобряване на състоянието на дървото(храста).....  
.....



# Община: Велико Търново

## Град Велико Търново

Паспорт №437

на картотекирано дълготрайно дърво, храст или дърво с историческо значение

I.Картотекиране

Местоположение: гр. Велико Търново, район парк „Марино поле”

Квартал....., парцел....., ул. ....№.....

Вид: Обикновен смърч (*пicea orientalis*)

Височина: 15м.

Обиколка: 73 см.

Възраст: ~ 25г.

Кратко описание: Добро състояние

Необходими мерки за опазване и подобряване на състоянието на дървото(храста).....  
.....



# Община: Велико Търново

## Град Велико Търново

Паспорт №438

на картотекирано дълготрайно дърво, храст или дърво с историческо значение

I.Картотекиране

Местоположение: гр. Велико Търново, район парк „Марино поле”

Квартал....., парцел....., ул. ....№.....

Вид: Обикновен смърч (*пicea orientalis*)

Височина: 19м.

Обиколка: 110 см.

Възраст: ~ 35г.

Кратко описание: Добро състояние

Необходими мерки за опазване и подобряване на състоянието на дървото(храста).....



# Община: Велико Търново

## Град Велико Търново

Паспорт №439

на картотекирано дълготрайно дърво, храст или дърво с историческо значение

I.Картотекиране

Местоположение: гр. Велико Търново, район парк „Марино поле”

Квартал....., парцел....., ул. ....№.....

Вид: Трепетлика(Populus tremula)

Височина: 17м.

Обиколка: 284 см.

Възраст: ~ 55г.

Кратко описание: Добро състояние

Необходими мерки за опазване и подобряване на състоянието на дървото(храста).....



# Община: Велико Търново

## Град Велико Търново

Паспорт №440

на картотекирано дълготрайно дърво, храст или дърво с историческо значение

I.Картотекиране

Местоположение: гр. Велико Търново, район парк „Марино поле”

Квартал....., парцел....., ул. ....№.....

Вид: Обикновен смърч (*пicea orientalis*)

Височина: 16м.

Обиколка: 90 см.

Възраст: ~ 25г.

Кратко описание: Добро състояние

Необходими мерки за опазване и подобряване на състоянието на дървото(храста).....





# Община: Велико Търново

## Град Велико Търново

Паспорт №441

на картотекирано дълготрайно дърво, храст или дърво с историческо значение

I.Картотекиране

Местоположение: гр. Велико Търново, район парк „Марино поле”

Квартал....., парцел....., ул. ....№.....

Вид: Софора(*Sophora japonica*)


Височина: 17м.

Обиколка: 123 см.

Възраст: ~ 45г.

Кратко описание: Добро състояние

Необходими мерки за опазване и подобряване на състоянието на дървото(храста).....



# Община: Велико Търново

## Град Велико Търново

Паспорт №442

на картотекирано дълготрайно дърво, храст или дърво с историческо значение

I.Картотекиране

Местоположение: гр. Велико Търново, район парк „Марино поле”

Квартал....., парцел....., ул. ....№.....

Вид: Обикновен смърч (*пicea orientalis*)

Височина: 15м.

Обиколка: 84 см.

Възраст: ~ 24г.

Кратко описание: Добро състояние

Необходими мерки за опазване и подобряване на състоянието на дървото(храста).....



# Община: Велико Търново

## Град Велико Търново

Паспорт №443

на картотекирано дълготрайно дърво, храст или дърво с историческо значение

I.Картотекиране

Местоположение: гр. Велико Търново, район парк „Марино поле”

Квартал....., парцел....., ул. ....№.....

Вид: Обикновен смърч (*пicea orientalis*)

Височина: 20м.

Обиколка: 124 см.

Възраст: ~ 45г.

Кратко описание: Добро състояние

Необходими мерки за опазване и подобряване на състоянието на дървото(храста).....



# Община: Велико Търново

## Град Велико Търново

Паспорт №444

на картотекирано дълготрайно дърво, храст или дърво с историческо значение

I.Картотекиране

Местоположение: гр. Велико Търново, район парк „Марино поле”

Квартал....., парцел....., ул. ....№.....

Вид: Обикновен смърч (*пicea orientalis*)

Височина: 20м.

Обиколка: 122 см.

Възраст: ~ 45г.

Кратко описание: Добро състояние

Необходими мерки за опазване и подобряване на състоянието на  
дървото(храста).....



# Община: Велико Търново

## Град Велико Търново

Паспорт №445

на картотекирано дълготрайно дърво, храст или дърво с историческо значение

I.Картотекиране

Местоположение: гр. Велико Търново, район парк „Марино поле”

Квартал....., парцел....., ул. ....№.....

Вид: Софора(Sophora japonica)Софора


Височина: 9м.

Обиколка: 70 см.

Възраст: ~ 20г.

Кратко описание: Добро състояние

Необходими мерки за опазване и подобряване на състоянието на дървото(храста).....  
.....



# Община: Велико Търново

## Град Велико Търново

Паспорт №446

на картотекирано дълготрайно дърво, храст или дърво с историческо значение

I.Картотекиране

Местоположение: гр. Велико Търново, район парк „Марино поле”

Квартал....., парцел....., ул. ....№.....

Вид: Обикновен смърч (*пicea orientalis*)


Височина: 20м.

Обиколка: 107 см.

Възраст: ~ 40г.

Кратко описание: Добро състояние

Необходими мерки за опазване и подобряване на състоянието на дървото(храста).....



# Община: Велико Търново

## Град Велико Търново

Паспорт №447

на картотекирано дълготрайно дърво, храст или дърво с историческо значение

I.Картотекиране

Местоположение: гр. Велико Търново, район парк „Марино поле”

Квартал....., парцел....., ул. ....№.....

Вид: Обикновен смърч (*пicea orientalis*)

Височина: 23м.

Обиколка: 187 см.

Възраст: ~ 50г.

Кратко описание: Добро състояние

Необходими мерки за опазване и подобряване на състоянието на дървото(храста).....



# Община: Велико Търново

## Град Велико Търново

Паспорт №448

на картотекирано дълготрайно дърво, храст или дърво с историческо значение

I.Картотекиране

Местоположение: гр. Велико Търново, район парк „Марино поле”

Квартал....., парцел....., ул. ....№.....

Вид: Обикновен смърч (*пicea orientalis*)

Височина: 23м.

Обиколка: 132 см.

Възраст: ~ 50г.

Кратко описание: Добро състояние

Необходими мерки за опазване и подобряване на състоянието на дървото(храста).....





# Община: Велико Търново

## Град Велико Търново

Паспорт №449

на картотекирано дълготрайно дърво, храст или дърво с историческо значение

I.Картотекиране

Местоположение: гр. Велико Търново, район парк „Марино поле”

Квартал....., парцел....., ул. ....№.....

Вид: Обикновен смърч (*пicea orientalis*)

Височина: 20м.

Обиколка: 108 см

Възраст: ~ 40г.

Кратко описание: Добро състояние

Необходими мерки за опазване и подобряване на състоянието на дървото(храста).....



# Община: Велико Търново

## Град Велико Търново

Паспорт №450

на картотекирано дълготрайно дърво, храст или дърво с историческо значение

I.Картотекиране

Местоположение: гр. Велико Търново, район парк „Марино поле”

Квартал....., парцел....., ул. ....№.....

Вид: Явор ясеноволистен ( *Acer negundo* )

Височина: 18 м.

Обиколка: 268см

Възраст: ~ г.

Кратко описание:

Необходими мерки за опазване и подобряване на състоянието на дървото(храста).....

