

# Община: Велико Търново

## Град Велико Търново

Паспорт №271

на картотекирано дълготрайно дърво, храст или дърво с историческо значение

I.Картотекиране

Местоположение: гр. Велико Търново, район парк „Марино поле”

Квартал....., парцел....., ул. ....№.....

Вид: Воден габър(*Ostrya Carpinipholia*)

Височина: 7м.

Обиколка: 74см

Възраст: ~ 40г.

Кратко описание: сух връх

Необходими мерки за опазване и подобряване на състоянието на дървото(храста).....



# Община: Велико Търново

## Град Велико Търново

Паспорт №272

на картотекирано дълготрайно дърво, храст или дърво с историческо значение

I.Картотекиране

Местоположение: гр. Велико Търново, район парк „Марино поле”

Квартал....., парцел....., ул. ....№.....

Вид: Воден габър(*Ostrya Carpinipholia*)

Височина: 6 м.

Обиколка: 55см.

Възраст: ~ 25г.

Кратко описание: Добро състояние

Необходими мерки за опазване и подобряване на състоянието на дървото(храста).....



# Община: Велико Търново

## Град Велико Търново

Паспорт №273

на картотекирано дълготрайно дърво, храст или дърво с историческо значение

I.Картотекиране

Местоположение: гр. Велико Търново, район парк „Марино поле”

Квартал....., парцел....., ул. ....№.....

Вид: Воден габър(*Ostrya Carpinipholia*)

Височина: 5м.

Обиколка: 52см.

Възраст: ~20г.

Кратко описание: Добро състояние

Необходими мерки за опазване и подобряване на състоянието на дървото(храста).....



# Община: Велико Търново

## Град Велико Търново

Паспорт №274

на картотекирано дълготрайно дърво, храст или дърво с историческо значение

I.Картотекиране

Местоположение: гр. Велико Търново, район парк „Марино поле”

Квартал....., парцел....., ул. ....№.....

Вид: Сребриста ела(*Abies concolor*)

Височина: 6м.

Обиколка: 39см.

Възраст: ~ 20г.

Кратко описание: Добро състояние

Необходими мерки за опазване и подобряване на състоянието на  
дървото(храста).....



# Община: Велико Търново

## Град Велико Търново

Паспорт №275

на картотекирано дълготрайно дърво, храст или дърво с историческо значение

I.Картотекиране

Местоположение: гр. Велико Търново, район парк „Марино поле”

Квартал....., парцел....., ул. ....№.....

Вид: Едрolistна липа (*Tilia gradifolia*)

Височина: 10м.

Обиколка: 141см.

Възраст: ~ 60г.

Кратко описание: Добро състояние

Необходими мерки за опазване и подобряване на състоянието на  
дървото(храста).....  
.....



**Община: Велико Търново**  
**Град Велико Търново**

Паспорт №276

на картотекирано дълготрайно дърво, храст или дърво с историческо значение

I.Картотекиране

Местоположение: гр. Велико Търново, район парк „Марино поле”

Квартал....., парцел....., ул. ....№.....

Вид: Сребриста ела(*Abies concolor*)

Височина: 8м.

Обиколка: 59см.

Възраст: ~ 25г.

Кратко описание: Добро състояние

Необходими мерки за опазване и подобряване на състоянието на  
дървото(храста).....



# Община: Велико Търново

## Град Велико Търново

Паспорт №277

на картотекирано дълготрайно дърво, храст или дърво с историческо значение

I.Картотекиране

Местоположение: гр. Велико Търново, район парк „Марино поле”

Квартал....., парцел....., ул. ....№.....

Вид: Сребриста ела(*Abies concolor*)

Височина: 9м.

Обиколка: 53см.

Възраст: ~ 25г.

Кратко описание: Добро състояние

Необходими мерки за опазване и подобряване на състоянието на  
дървото(храста).....



**Община: Велико Търново**  
**Град Велико Търново**

Паспорт №278

на картотекирано дълготрайно дърво, храст или дърво с историческо значение

I.Картотекиране

Местоположение: гр. Велико Търново, район парк „Марино поле”

Квартал....., парцел....., ул. ....№.....

Вид: Сребриста ела(*Abies concolor*)

Височина: 9м.

Обиколка: 63см.

Възраст: ~ 25г.

Кратко описание: Добро състояние

Необходими мерки за опазване и подобряване на състоянието на  
дървото(храста).....





# Община: Велико Търново

## Град Велико Търново

Паспорт №279

на картотекирано дълготрайно дърво, храст или дърво с историческо значение

I.Картотекиране

Местоположение: гр. Велико Търново, район парк „Марино поле”

Квартал....., парцел....., ул. ....№.....

Вид: Бреза (*Betula pendula*)

Височина: 9м.

Обиколка: 55см.

Възраст: ~ 30г.

Кратко описание: Добро състояние

Необходими мерки за опазване и подобряване на състоянието на  
дървото(храста).....



# Община: Велико Търново

## Град Велико Търново

Паспорт №280

на картотекирано дълготрайно дърво, храст или дърво с историческо значение

I.Картотекиране

Местоположение: гр. Велико Търново, район парк „Марино поле”

Квартал....., парцел....., ул. ....№.....

Вид: Бреза (*Betula pendula*)

Височина: 9м.

Обиколка: 77см.

Възраст: ~ 30г.

Кратко описание: Добро състояние

Необходими мерки за опазване и подобряване на състоянието на  
дървото(храста).....



# Община: Велико Търново

## Град Велико Търново

Паспорт №281

на картотекирано дълготрайно дърво, храст или дърво с историческо значение

I.Картотекиране

Местоположение: гр. Велико Търново, район парк „Марино поле”

Квартал....., парцел....., ул. ....№.....

Вид: Бреза (*Betula pendula*)

Височина: 9м.

Обиколка: 38 см.

Възраст: ~ 30г.

Кратко описание: Добро състояние

Необходими мерки за опазване и подобряване на състоянието на дървото(храста).....



# Община: Велико Търново

## Град Велико Търново

Паспорт №282

на картотекирано дълготрайно дърво, храст или дърво с историческо значение

I.Картотекиране

Местоположение: гр. Велико Търново, район парк „Марино поле”

Квартал....., парцел....., ул. ....№.....

Вид: Бреза (*Betula pendula*)

Височина: 9м..


Обиколка: 74см.

Възраст: ~ 30г.

Кратко описание: Добро състояние

Необходими мерки за опазване и подобряване на състоянието на  
дървото(храста).....

.....



# Община: Велико Търново

## Град Велико Търново

Паспорт №283

на картотекирано дълготрайно дърво, храст или дърво с историческо значение

I.Картотекиране

Местоположение: гр. Велико Търново, район парк „Марино поле”

Квартал....., парцел....., ул. ....№.....

Вид: Бреза (*Betula pendula*)

Височина: 9м.

Обиколка: 60см.

Възраст: ~ 30г.

Кратко описание: Добро състояние

Необходими мерки за опазване и подобряване на състоянието на дървото(храста).....



# Община: Велико Търново

## Град Велико Търново

Паспорт №284

на картотекирано дълготрайно дърво, храст или дърво с историческо значение

I.Картотекиране

Местоположение: гр. Велико Търново, район парк „Марино поле”

Квартал....., парцел....., ул. ....№.....

Вид: Бреза (*Betula pendula*)


Височина: 9м.

Обиколка: 50см.

Възраст: ~ 30г.

Кратко описание: Добро състояние

Необходими мерки за опазване и подобряване на състоянието на дървото(храста).....



# Община: Велико Търново

## Град Велико Търново

Паспорт №285

на картотекирано дълготрайно дърво, храст или дърво с историческо значение

I.Картотекиране

Местоположение: гр. Велико Търново, район парк „Марино поле”

Квартал....., парцел....., ул. ....№.....

Вид: Бреза (*Betula pendula*)

Височина: 9м..

Обиколка: 52см.

Възраст: ~ 30г

Кратко описание: Добро състояние

Необходими мерки за опазване и подобряване на състоянието на  
дървото(храста).....

.....



# Община: Велико Търново

## Град Велико Търново

Паспорт №286

на картотекирано дълготрайно дърво, храст или дърво с историческо значение

I.Картотекиране

Местоположение: гр. Велико Търново, район парк „Марино поле”

Квартал....., парцел....., ул. ....№.....

Вид: Бреза (*Betula pendula*)

Височина: 9м.

Обиколка: 63см.

Възраст: ~ 30г

Кратко описание: Добро състояние

Необходими мерки за опазване и подобряване на състоянието на дървото(храста).....





# Община: Велико Търново

## Град Велико Търново

Паспорт №287

на картотекирано дълготрайно дърво, храст или дърво с историческо значение

I.Картотекиране

Местоположение: гр. Велико Търново, район парк „Марино поле”

Квартал....., парцел....., ул. ....№.....

Вид: Бреза (*Betula pendula*)

Височина: 9м.

Обиколка: 47см.

Възраст: ~ 30г

Кратко описание: Добро състояние

Необходими мерки за опазване и подобряване на състоянието на дървото(храста).....



# Община: Велико Търново

## Град Велико Търново

Паспорт №288

на картотекирано дълготрайно дърво, храст или дърво с историческо значение

I.Картотекиране

Местоположение: гр. Велико Търново, район парк „Марино поле”

Квартал....., парцел....., ул. ....№.....

Вид: Бреза (*Betula pendula*)

Височина: 9м..

Обиколка: 53см.

Възраст: ~ 30г

Кратко описание: Добро състояние

Необходими мерки за опазване и подобряване на състоянието на  
дървото(храста).....



# Община: Велико Търново

## Град Велико Търново

Паспорт №289

на картотекирано дълготрайно дърво, храст или дърво с историческо значение

I.Картотекиране

Местоположение: гр. Велико Търново, район парк „Марино поле”

Квартал....., парцел....., ул. ....№.....

Вид: Бреза (*Betula pendula*)

Височина: 9м.

Обиколка: 51см.

Възраст: ~ 30г

Кратко описание: Добро състояние

Необходими мерки за опазване и подобряване на състоянието на  
дървото(храста).....



# Община: Велико Търново

## Град Велико Търново

Паспорт №290

на картотекирано дълготрайно дърво, храст или дърво с историческо значение

I.Картотекиране

Местоположение: гр. Велико Търново, район парк „Марино поле”

Квартал....., парцел....., ул. ....№.....

Вид: Бреза (*Betula pendula*)

Височина: 9м.

Обиколка: 40см.

Възраст: ~ 30г.

Кратко описание: Добро състояние

Необходими мерки за опазване и подобряване на състоянието на дървото(храста).....



# Община: Велико Търново

## Град Велико Търново

Паспорт №291

на картотекирано дълготрайно дърво, храст или дърво с историческо значение

I.Картотекиране

Местоположение: гр. Велико Търново, район парк „Марино поле”

Квартал....., парцел....., ул. ....№.....

Вид: Бреза (*Betula pendula*)

Височина: 9м.

Обиколка: 69см.

Възраст: ~ 30г.

Кратко описание: Добро състояние

Необходими мерки за опазване и подобряване на състоянието на дървото(храста).....

.....



# Община: Велико Търново

## Град Велико Търново

Паспорт №292

на картотекирано дълготрайно дърво, храст или дърво с историческо значение

I.Картотекиране

Местоположение: гр. Велико Търново, район парк „Марино поле”

Квартал....., парцел....., ул. ....№.....

Вид: Бреза (*Betula pendula*)

Височина: 9м.

Обиколка: 49см.

Възраст: ~ 30г.

Кратко описание: Добро състояние

Необходими мерки за опазване и подобряване на състоянието на дървото(храста).....



# Община: Велико Търново

## Град Велико Търново

Паспорт №293

на картотекирано дълготрайно дърво, храст или дърво с историческо значение

I.Картотекиране

Местоположение: гр. Велико Търново, район парк „Марино поле”

Квартал....., парцел....., ул. ....№.....

Вид: Бреза (*Betula pendula*)

Височина: 9м.

Обиколка: 45см.

Възраст: ~ 30г.

Кратко описание: Добро състояние

Необходими мерки за опазване и подобряване на състоянието на дървото(храста).....



# Община: Велико Търново

## Град Велико Търново

Паспорт №294

на картотекирано дълготрайно дърво, храст или дърво с историческо значение

I.Картотекиране

Местоположение: гр. Велико Търново, район парк „Марино поле”

Квартал....., парцел....., ул. ....№.....

Вид: Бреза (*Betula pendula*)

Височина: 9м.

Обиколка: 57см.

Възраст: ~ 30г.

Кратко описание: Добро състояние

Необходими мерки за опазване и подобряване на състоянието на дървото(храста).....





# Община: Велико Търново

## Град Велико Търново

Паспорт №295

на картотекирано дълготрайно дърво, храст или дърво с историческо значение

I.Картотекиране

Местоположение: гр. Велико Търново, район парк „Марино поле”

Квартал....., парцел....., ул. ....№.....

Вид: Сребрист явор (*Acer dasycarpum*)

Височина: 8м.

Обиколка: 122см.

Възраст: ~ 40г.

Кратко описание: Добро състояние

Необходими мерки за опазване и подобряване на състоянието на дървото(храста).....



# Община: Велико Търново

## Град Велико Търново

Паспорт №296

на картотекирано дълготрайно дърво, храст или дърво с историческо значение

I.Картотекиране

Местоположение: гр. Велико Търново, район парк „Марино поле”

Квартал....., парцел....., ул. ....№.....

Вид: Обикновен смърч (*пicea orientalis*)

Височина: 16м.

Обиколка: 108см.

Възраст: ~ 45г.

Кратко описание: Добро състояние

Необходими мерки за опазване и подобряване на състоянието на  
дървото(храста).....

.....



# Община: Велико Търново

## Град Велико Търново

Паспорт №297

на картотекирано дълготрайно дърво, храст или дърво с историческо значение

I.Картотекиране

Местоположение: гр. Велико Търново, район парк „Марино поле”

Квартал....., парцел....., ул. ....№.....

Вид: Западен чинар (*Platanus occidentalis*)

Височина: 24м.

Обиколка: 164см.

Възраст: ~ 70г.

Кратко описание: Добро състояние

Необходимы мерки за опазване и подобряване на състоянието на  
дървото(храста).....  
.....



# Община: Велико Търново

## Град Велико Търново

Паспорт №298

на картотекирано дълготрайно дърво, храст или дърво с историческо значение

I.Картотекиране

Местоположение: гр. Велико Търново, район парк „Марино поле”

Квартал....., парцел....., ул. ....№.....

Вид: Едрolistна липа (*Tilia gradifolia*)


Височина: 21м.

Обиколка: 139см.

Възраст: ~ 50г.

Кратко описание: Добро състояние

Необходими мерки за опазване и подобряване на състоянието на дървото(храста).....



# Община: Велико Търново

## Град Велико Търново

Паспорт №299

на картотекирано дълготрайно дърво, храст или дърво с историческо значение

I.Картотекиране

Местоположение: гр. Велико Търново, район парк „Марино поле”

Квартал....., парцел....., ул. ....№.....

Вид: Зелена дугласка (*Pseudotsuga menziesii*)

Височина: 21м.

Обиколка: 68см.

Възраст: ~ 30г.

Кратко описание: Добро състояние

Необходими мерки за опазване и подобряване на състоянието на  
дървото(храста).....



# Община: Велико Търново

## Град Велико Търново

Паспорт №300

на картотекирано дълготрайно дърво, храст или дърво с историческо значение

### I.Картотекиране

Местоположение: гр. Велико Търново, район парк „Марино поле”

Квартал....., парцел....., ул. ....№.....

Вид: Обикновен смърч (*пicea orientalis*)

Височина: 23м.

Обиколка: 103см.

Възраст: ~ 40г.

Кратко описание: Добро състояние

Необходими мерки за опазване и подобряване на състоянието на  
дървото(храста).....  
.....



# Община: Велико Търново

## Град Велико Търново

Паспорт №301

на картотекирано дълготрайно дърво, храст или дърво с историческо значение

I.Картотекиране

Местоположение: гр. Велико Търново, район парк „Марино поле”

Квартал....., парцел....., ул. ....№.....

Вид: Хартиено дърво (*Broussonetia papyrifera*)

Височина: 20м.

Обиколка: 102см.

Възраст: ~ 40г.

Кратко описание: Добро състояние

Необходими мерки за опазване и подобряване на състоянието на  
дървото(храста).....



# Община: Велико Търново

## Град Велико Търново

Паспорт №302

на картотекирано дълготрайно дърво, храст или дърво с историческо значение

### I.Картотекиране

Местоположение: гр. Велико Търново, район парк „Марино поле”

Квартал....., парцел....., ул. ....№.....

Вид: Едрolistна липа (*Tilia gradifolia*)

Височина: 23м.

Обиколка: 204см.

Възраст: ~ 70г.

Кратко описание: Добро състояние

Необходими мерки за опазване и подобряване на състоянието на  
дървото(храста).....  
.....





# Община: Велико Търново

## Град Велико Търново

Паспорт №303

на картотекирано дълготрайно дърво, храст или дърво с историческо значение

I.Картотекиране

Местоположение: гр. Велико Търново, район парк „Марино поле”

Квартал....., парцел....., ул. ....№.....

Вид: Обикновен смърч (*пicea orientalis*)

Височина: 25м.

Обиколка: 102см.

Възраст: ~ 50г.

Кратко описание: Добро състояние

Необходими мерки за опазване и подобряване на състоянието на  
дървото(храста).....

.....



# Община: Велико Търново

## Град Велико Търново

Паспорт №304

на картотекирано дълготрайно дърво, храст или дърво с историческо значение

### I.Картотекиране

Местоположение: гр. Велико Търново, район парк „Марино поле”

Квартал....., парцел....., ул. ....№.....

Вид Обикновен смърч (*пicea orientalis*)

Височина: 25м.

Обиколка: 121см.

Възраст: ~ 50г.

Кратко описание: Добро състояние

Необходими мерки за опазване и подобряване на състоянието на  
дървото(храста).....



# Община: Велико Търново

## Град Велико Търново

Паспорт №305

на картотекирано дълготрайно дърво, храст или дърво с историческо значение

I.Картотекиране

Местоположение: гр. Велико Търново, район парк „Марино поле”

Квартал....., парцел....., ул. ....№.....

Вид: Западен чинар (*Platanus occidentalis*)

Височина: 23м.

Обиколка: 133см.

Възраст: ~ 55г.

Кратко описание: Добро състояние

Необходими мерки за опазване и подобряване на състоянието на дървото(храста).....

.....



# Община: Велико Търново

## Град Велико Търново

Паспорт №306

на картотекирано дълготрайно дърво, храст или дърво с историческо значение

I.Картотекиране

Местоположение: гр. Велико Търново, район парк „Марино поле”

Квартал....., парцел....., ул. ....№.....

Вид: Див рошков (*Cercis siliquastrum*)

Височина: 5м.

Обиколка: 49см.

Възраст: ~ 20г.

Кратко описание: Добро състояние

Необходими мерки за опазване и подобряване на състоянието на дървото(храста).....



# Община: Велико Търново

## Град Велико Търново

Паспорт №307

на картотекирано дълготрайно дърво, храст или дърво с историческо значение

### I.Картотекиране

Местоположение: гр. Велико Търново, район парк „,„,Марино поле”

Квартал....., парцел....., ул. ....№.....

Вид: Пирамидална топола (*populus alba var. Pyramidala*)

Височина: 20м.

Обиколка: 145см.

Възраст: ~ 40г.

Кратко описание: Добро състояние

Необходими мерки за опазване и подобряване на състоянието на  
дървото(храста).....

.....



# Община: Велико Търново

## Град Велико Търново

Паспорт №308

на картотекирано дълготрайно дърво, храст или дърво с историческо значение

### I.Картотекиране

Местоположение: гр. Велико Търново, район парк „Марино поле”

Квартал....., парцел....., ул. ....№.....

Вид: Обикновен смърч (*пicea orientalis*)

Височина: 21м.

Обиколка: 123см.

Възраст: ~ 60г.

Кратко описание: Добро състояние

Необходими мерки за опазване и подобряване на състоянието на  
дървото(храста).....

.....



# Община: Велико Търново

## Град Велико Търново

Паспорт №309

на картотекирано дълготрайно дърво, храст или дърво с историческо значение

### I.Картотекиране

Местоположение: гр. Велико Търново, район парк „Марино поле”

Квартал....., парцел....., ул. ....№.....

Вид: Обикновен смърч (*пicea orientalis*)

Височина: 22м.

Обиколка: 166см.

Възраст: ~ 60г.

Кратко описание: Добро състояние

Необходими мерки за опазване и подобряване на състоянието на  
дървото(храста).....

.....



# Община: Велико Търново

## Град Велико Търново

Паспорт №310

на картотекирано дълготрайно дърво, храст или дърво с историческо значение

### I.Картотекиране

Местоположение: гр. Велико Търново, район парк „Марино поле”

Квартал....., парцел....., ул. ....№.....

Вид: Дребнолистна липа(*Tilia cordata*)

Височина: 17 м.

Обиколка: 116см.

Възраст: ~ 40г.

Кратко описание: Добро състояние

Необходими мерки за опазване и подобряване на състоянието на дървото(храста).....





# Община: Велико Търново

## Град Велико Търново

Паспорт №311

на картотекирано дълготрайно дърво, храст или дърво с историческо значение

I.Картотекиране

Местоположение: гр. Велико Търново, район парк „Марино поле”

Квартал....., парцел....., ул. ....№.....

Вид: Обикновен смърч (*пicea orientalis*)

Височина: 23м.

Обиколка: 126см.

Възраст: ~ 50г.

Кратко описание: Добро състояние

Необходими мерки за опазване и подобряване на състоянието на дървото(храста).....



# Община: Велико Търново

## Град Велико Търново

Паспорт №312

на картотекирано дълготрайно дърво, храст или дърво с историческо значение

I.Картотекиране

Местоположение: гр. Велико Търново, район парк „Марино поле”

Квартал....., парцел....., ул. ....№.....

Вид: Обикновен смърч (*пicea orientalis*)

Височина: 23м.

Обиколка: 89см.

Възраст: ~ 40г.

Кратко описание: Добро състояние

Необходими мерки за опазване и подобряване на състоянието на  
дървото(храста).....  
.....



# Община: Велико Търново

## Град Велико Търново

Паспорт №313

на картотекирано дълготрайно дърво, храст или дърво с историческо значение

I.Картотекиране

Местоположение: гр. Велико Търново, район парк „Марино поле”

Квартал....., парцел....., ул. ....№.....

Вид: Обикновен смърч (*пicea orientalis*)

Височина: 23м.

Обиколка: 138см.

Възраст: ~ 55г.

Кратко описание: Добро състояние

Необходими мерки за опазване и подобряване на състоянието на дървото(храста).....



# Община: Велико Търново

## Град Велико Търново

Паспорт №314

на картотекирано дълготрайно дърво, храст или дърво с историческо значение

I.Картотекиране

Местоположение: гр. Велико Търново, район парк „Марино поле”

Квартал....., парцел....., ул. ....№.....

Вид: Обикновен смърч (*пicea orientalis*)

Височина: 20м.

Обиколка: 96см.

Възраст: ~ 40г.

Кратко описание: Добро състояние

Необходими мерки за опазване и подобряване на състоянието на дървото(храста).....

.....



# Община: Велико Търново

## Град Велико Търново

Паспорт №315

на картотекирано дълготрайно дърво, храст или дърво с историческо значение

### I.Картотекиране

Местоположение: гр. Велико Търново, район парк „Марино поле”

Квартал....., парцел....., ул. ....№.....

Вид: Обикновен смърч (*пicea orientalis*)

Височина: 23м.

Обиколка: 124см.

Възраст: ~ 55г.

Кратко описание: Добро състояние

Необходимы мерки за опазване и подобряване на състоянието на дървото(храста).....



# Община: Велико Търново

## Град Велико Търново

Паспорт №316

на картотекирано дълготрайно дърво, храст или дърво с историческо значение

I.Картотекиране

Местоположение: гр. Велико Търново, район парк „Марино поле”

Квартал....., парцел....., ул. ....№.....

Вид: Пирамидална топола (*populus alba var. Pyramidala*)

Височина: 20м.

Обиколка: 130см.

Възраст: ~ 40г.

Кратко описание: Добро състояние

Необходими мерки за опазване и подобряване на състоянието на дървото(храста).....

.....



# Община: Велико Търново

## Град Велико Търново

Паспорт №317

на картотекирано дълготрайно дърво, храст или дърво с историческо значение

I.Картотекиране

Местоположение: гр. Велико Търново, район парк „Марино поле”

Квартал....., парцел....., ул. ....№.....

Вид: Обикновен смърч (*пicea orientalis*)

Височина: 17м.

Обиколка: 99см.

Възраст: ~ 40г.

Кратко описание: Добро състояние

Необходими мерки за опазване и подобряване на състоянието на дървото(храста).....



# Община: Велико Търново

## Град Велико Търново

Паспорт №318

на картотекирано дълготрайно дърво, храст или дърво с историческо значение

### I.Картотекиране

Местоположение: гр. Велико Търново, район парк „Марино поле”

Квартал....., парцел....., ул. ....№.....

Вид: Дребнолистна липа(*Tilia cordata*)

Височина: 18м.

Обиколка: 145см.

Възраст: ~ 50г.

Кратко описание: Добро състояние

Необходими мерки за опазване и подобряване на състоянието на  
дървото(храста).....

.....





# Община: Велико Търново

## Град Велико Търново

Паспорт №319

на картотекирано дълготрайно дърво, храст или дърво с историческо значение

I.Картотекиране

Местоположение: гр. Велико Търново, район парк „Марино поле”

Квартал....., парцел....., ул. ....№.....

Вид: Дребнолистна липа(*Tilia cordata*)

Височина: 19м.

Обиколка: 170см.

Възраст: ~ 55г.

Кратко описание: Добро състояние

Необходими мерки за опазване и подобряване на състоянието на  
дървото(храста).....



# Община: Велико Търново

## Град Велико Търново

Паспорт №320

на картотекирано дълготрайно дърво, храст или дърво с историческо значение

I.Картотекиране

Местоположение: гр. Велико Търново, район парк „Марино поле”

Квартал....., парцел....., ул. ....№.....

Вид: Дребнолистна липа(*Tilia cordata*)

Височина: 19м.

Обиколка: 193см.

Възраст: ~ 60г.

Кратко описание: Добро състояние

Необходими мерки за опазване и подобряване на състоянието на  
дървото(храста).....



# Община: Велико Търново

## Град Велико Търново

Паспорт №321

на картотекирано дълготрайно дърво, храст или дърво с историческо значение

I.Картотекиране

Местоположение: гр. Велико Търново, район парк „Марино поле”

Квартал....., парцел....., ул. ....№.....

Вид: Дребнолистна липа(*Tilia cordata*)

Височина: 19м.

Обиколка: 157см.

Възраст: ~ 60г.

Кратко описание: Добро състояние

Необходими мерки за опазване и подобряване на състоянието на  
дървото(храста).....



# Община: Велико Търново

## Град Велико Търново

Паспорт №322

на картотекирано дълготрайно дърво, храст или дърво с историческо значение

I.Картотекиране

Местоположение: гр. Велико Търново, район парк „Марино поле”

Квартал....., парцел....., ул. ....№.....

Вид: Сребриста ела(*Abies concolor*)

Височина: 17м.

Обиколка: 106см.

Възраст: ~ 40г.

Кратко описание: Добро състояние

Необходими мерки за опазване и подобряване на състоянието на  
дървото(храста).....



# Община: Велико Търново

## Град Велико Търново

Паспорт №323

на картотекирано дълготрайно дърво, храст или дърво с историческо значение

I.Картотекиране

Местоположение: гр. Велико Търново, район парк „Марино поле”

Квартал....., парцел....., ул. ....№.....

Вид: Обикновен смърч (*пicea orientalis*)

Височина: 12м.

Обиколка: 84см.

Възраст: ~ 30г.

Кратко описание: Добро състояние

Необходими мерки за опазване и подобряване на състоянието на дървото(храста).....



# Община: Велико Търново

## Град Велико Търново

Паспорт №324

на картотекирано дълготрайно дърво, храст или дърво с историческо значение

I.Картотекиране

Местоположение: гр. Велико Търново, район парк „Марино поле”

Квартал....., парцел....., ул. ....№.....

Вид: Пирамидална топола (populus alba var. Pyramidala)

Височина: 20м.

Обиколка: 128см.

Възраст: ~ 35г.

Кратко описание: Добро състояние

Необходими мерки за опазване и подобряване на състоянието на  
дървото(храста).....



# Община: Велико Търново

## Град Велико Търново

Паспорт №325

на картотекирано дълготрайно дърво, храст или дърво с историческо значение

I.Картотекиране

Местоположение: гр. Велико Търново, район парк „Марино поле”

Квартал....., парцел....., ул. ....№.....

Вид: Обикновен смърч (*пicea orientalis*)

Височина: 14м.

Обиколка: 86см.

Възраст: ~ 25г.

Кратко описание: Добро състояние

Необходими мерки за опазване и подобряване на състоянието на дървото(храста).....



# Община: Велико Търново

## Град Велико Търново

Паспорт №326

на картотекирано дълготрайно дърво, храст или дърво с историческо значение

I.Картотекиране

Местоположение: гр. Велико Търново, район парк „Марино поле”

Квартал....., парцел....., ул. ....№.....

Вид: Див рошков (*Cercis siliquastrum*)

Височина: 14м.

Обиколка: 113см.

Възраст: ~ 35г.

Кратко описание: Добро състояние

Необходими мерки за опазване и подобряване на състоянието на дървото(храста).....





**Община: Велико Търново**  
**Град Велико Търново**

Паспорт №327

на картотекирано дълготрайно дърво, храст или дърво с историческо значение

I.Картотекиране

Местоположение: гр. Велико Търново, район парк „Марино поле”

Квартал....., парцел....., ул. ....№.....

Вид: Див рошков (*Cercis siliquastrum*)

Височина: 11м.

Обиколка: 98см.

Възраст: ~ 30г.

Кратко описание: Добро състояние

Необходими мерки за опазване и подобряване на състоянието на  
дървото(храста).....



# Община: Велико Търново

## Град Велико Търново

Паспорт №328

на картотекирано дълготрайно дърво, храст или дърво с историческо значение

I.Картотекиране

Местоположение: гр. Велико Търново, район парк „Марино поле”

Квартал....., парцел....., ул. ....№.....

Вид: Див рошков (*Cercis siliquastrum*)

Височина: 11м.

Обиколка: 57см.

Възраст: ~ 20г.

Кратко описание: Добро състояние

Необходими мерки за опазване и подобряване на състоянието на  
дървото(храста).....



# Община: Велико Търново

## Град Велико Търново

Паспорт №329

на картотекирано дълготрайно дърво, храст или дърво с историческо значение

I.Картотекиране

Местоположение: гр. Велико Търново, район парк „Марино поле”

Квартал....., парцел....., ул. ....№.....

Вид: Див рошков (*Cercis siliquastrum*)

Височина: 10м.

Обиколка: 70см.

Възраст: ~ 20г.

Кратко описание: Добро състояние

Необходими мерки за опазване и подобряване на състоянието на дървото(храста).....



**Община: Велико Търново**  
**Град Велико Търново**

Паспорт №330

на картотекирано дълготрайно дърво, храст или дърво с историческо значение

I.Картотекиране

Местоположение: гр. Велико Търново, район парк „Марино поле”

Квартал....., парцел....., ул. ....№.....

Вид: Див рошков (*Cercis siliquastrum*)

Височина: 12м.

Обиколка: 65см.

Възраст: ~ 20г.

Кратко описание: Добро състояние

Необходими мерки за опазване и подобряване на състоянието на  
дървото(храста).....



**Община: Велико Търново**  
**Град Велико Търново**

Паспорт №331

на картотекирано дълготрайно дърво, храст или дърво с историческо значение

I.Картотекиране

Местоположение: гр. Велико Търново, район парк „Марино поле”

Квартал....., парцел....., ул. ....№.....

Вид: Пирамидална топола (populus alba var. Pyramidala)

Височина: 22м.

Обиколка: 143см.

Възраст: ~ 35г.

Кратко описание: Добро състояние

Необходими мерки за опазване и подобряване на състоянието на  
дървото(храста).....  
.....



# Община: Велико Търново

## Град Велико Търново

Паспорт №332

на картотекирано дълготрайно дърво, храст или дърво с историческо значение

I.Картотекиране

Местоположение: гр. Велико Търново, район парк „Марино поле”

Квартал....., парцел....., ул. ....№.....

Вид: Див рошков (*Cercis siliquastrum*)

Височина: 12м.

Обиколка: 71см

Възраст: ~ 25г.

Кратко описание: Сухо

Необходими мерки за опазване и подобряване на състоянието на дървото(храста).....



**Община: Велико Търново**  
**Град Велико Търново**

Паспорт №333

на картотекирано дълготрайно дърво, храст или дърво с историческо значение

I.Картотекиране

Местоположение: гр. Велико Търново, район парк „Марино поле”

Квартал....., парцел....., ул. ....№.....

Вид: Див рошков (*Cercis siliquastrum*)

Височина: 12м.

Обиколка: 69см.

Възраст: ~ 25г.

Кратко описание: Добро състояние

Необходими мерки за опазване и подобряване на състоянието на  
дървото(храста).....



# Община: Велико Търново

## Град Велико Търново

Паспорт №334

на картотекирано дълготрайно дърво, храст или дърво с историческо значение

I.Картотекиране

Местоположение: гр. Велико Търново, район парк „Марино поле”

Квартал....., парцел....., ул. ....№.....

Вид: Див рошков (*Cercis siliquastrum*)

Височина: 11м.

Обиколка: 46см.

Възраст: ~ 20г.

Кратко описание: Добро състояние

Необходими мерки за опазване и подобряване на състоянието на  
дървото(храста).....





**Община: Велико Търново**  
**Град Велико Търново**

Паспорт №335

на картотекирано дълготрайно дърво, храст или дърво с историческо значение

I.Картотекиране

Местоположение: гр. Велико Търново, район парк „Марино поле”

Квартал....., парцел....., ул. ....№.....

Вид: Див рошков (*Cercis siliquastrum*)

Височина: 11м.

Обиколка: 48см

Възраст: ~ 20г.

Кратко описание: Добро състояние

Необходими мерки за опазване и подобряване на състоянието на  
дървото(храста).....



**Община: Велико Търново**  
**Град Велико Търново**

Паспорт №336

на картотекирано дълготрайно дърво, храст или дърво с историческо значение

I.Картотекиране

Местоположение: гр. Велико Търново, район парк „Марино поле”

Квартал....., парцел....., ул. ....№.....

Вид: Див рошков (*Cercis siliquastrum*)

Височина: 12м.

Обиколка: 66см.

Възраст: ~ 25г.

Кратко описание: Добро състояние

Необходими мерки за опазване и подобряване на състоянието на  
дървото(храста).....



# Община: Велико Търново

## Град Велико Търново

Паспорт №337

на картотекирано дълготрайно дърво, храст или дърво с историческо значение

I.Картотекиране

Местоположение: гр. Велико Търново, район парк „Марино поле”

Квартал....., парцел....., ул. ....№.....

Вид: Американски ясен (*Fraxinus americana*)

Височина: 13м.

Обиколка: 119см.

Възраст: ~ 35г.

Кратко описание: Добро състояние

Необходими мерки за опазване и подобряване на състоянието на дървото(храста).....



**Община: Велико Търново**  
**Град Велико Търново**

Паспорт №338

на картотекирано дълготрайно дърво, храст или дърво с историческо значение

I.Картотекиране

Местоположение: гр. Велико Търново, район парк „Марино поле”

Квартал....., парцел....., ул. ....№.....

Вид: Пирамидална топола (populus alba var. Pyramidala)

Височина: 22м.

Обиколка: 122см.

Възраст: ~ 35г.

Кратко описание: Добро състояние

Необходими мерки за опазване и подобряване на състоянието на  
дървото(храста).....



# Община: Велико Търново

## Град Велико Търново

Паспорт №339

на картотекирано дълготрайно дърво, храст или дърво с историческо значение

I.Картотекиране

Местоположение: гр. Велико Търново, район парк „Марино поле”

Квартал....., парцел....., ул. ....№.....

Вид: Пирамидална топола (*populus alba var. Pyramidala*)

Височина: 23м.

Обиколка: 132см.

Възраст: ~ 35г.

Кратко описание: Добро състояние

Необходими мерки за опазване и подобряване на състоянието на дървото(храста).....



# Община: Велико Търново

## Град Велико Търново

Паспорт №340

на картотекирано дълготрайно дърво, храст или дърво с историческо значение

I.Картотекиране

Местоположение: гр. Велико Търново, район парк „Марино поле”

Квартал....., парцел....., ул. ....№.....

Вид: Американски ясен (*Fraxinus americana*)

Височина: 13м.

Обиколка: 125см.

Възраст: ~ 40г.

Кратко описание: Добро състояние

Необходими мерки за опазване и подобряване на състоянието на дървото(храста).....

.....



# Община: Велико Търново

## Град Велико Търново

Паспорт №341

на картотекирано дълготрайно дърво, храст или дърво с историческо значение

### I.Картотекиране

Местоположение: гр. Велико Търново, район парк „Марино поле”

Квартал....., парцел....., ул. ....№.....

Вид: Див рошков (*Cercis siliquastrum*)

Височина: 9м.

Обиколка: 27см.

Възраст: ~ 20г.

Кратко описание: Добро състояние

Необходими мерки за опазване и подобряване на състоянието на дървото(храста).....



# Община: Велико Търново

## Град Велико Търново

Паспорт №342

на картотекирано дълготрайно дърво, храст или дърво с историческо значение

I.Картотекиране

Местоположение: гр. Велико Търново, район парк „Марино поле”

Квартал....., парцел....., ул. ....№.....

Вид: Орех(*Juglans regia*)

Височина: 15м.

Обиколка: 136см.

Възраст: ~ 50г.

Кратко описание: Добро състояние

Необходимы мерки за опазване и подобряване на състоянието на дървото(храста).....





# Община: Велико Търново

## Град Велико Търново

Паспорт №343

на картотекирано дълготрайно дърво, храст или дърво с историческо значение

I.Картотекиране

Местоположение: гр. Велико Търново, район парк „Марино поле”

Квартал....., парцел....., ул. ....№.....

Вид: Бреза (*Betula pendula*)

Височина: 20м.

Обиколка: 115см.

Възраст: ~ 40г.

Кратко описание: Добро състояние

Необходими мерки за опазване и подобряване на състоянието на  
дървото(храста).....

.....



**бщина: Велико Търново**  
**Град Велико Търново**

Паспорт №344

на картотекирано дълготрайно дърво, храст или дърво с историческо значение

**I.Картотекиране**

Местоположение: гр. Велико Търново, район парк „Марино поле”

Квартал....., парцел....., ул. ....№.....

Вид: Орех(*Juglans regia*)

Височина: 17м.

Обиколка: 166см.

Възраст: ~ 55г.

Кратко описание: Сух централен корен

Необходимы мерки за опазване и подобряване на състоянието на  
дървото(храста).....  
.....



# Община: Велико Търново

## Град Велико Търново

Паспорт №345

на картотекирано дълготрайно дърво, храст или дърво с историческо значение

### I.Картотекиране

Местоположение: гр. Велико Търново, район парк „Марино поле”

Квартал....., парцел....., ул. ....№.....

Вид: Див рошков (*Cercis siliquastrum*)

Височина: 14м.

Обиколка: 40см.

Възраст: ~ 20г.

Кратко описание: Добро състояние

Необходими мерки за опазване и подобряване на състоянието на дървото(храста).....



# Община: Велико Търново

## Град Велико Търново

Паспорт №346

на картотекирано дълготрайно дърво, храст или дърво с историческо значение

### I.Картотекиране

Местоположение: гр. Велико Търново, район парк „Марино поле”

Квартал....., парцел....., ул. ....№.....

Вид: Източен чинар(*Platanos orientalis*)

Височина: 22м.

Обиколка: 131см.

Възраст: ~ 45г.

Кратко описание: Добро състояние

Необходими мерки за опазване и подобряване на състоянието на дървото(храста).....

.....



**Община: Велико Търново**  
**Град Велико Търново**

Паспорт №347

на картотекирано дълготрайно дърво, храст или дърво с историческо значение

I.Картотекиране

Местоположение: гр. Велико Търново, район парк „Марино поле”

Квартал....., парцел....., ул. ....№.....

Вид: Източен чинар(*Platanos orientalis*)

Височина: 22м.

Обиколка: 153см.

Възраст: ~ 45г.

Кратко описание: Добро състояние

Необходими мерки за опазване и подобряване на състоянието на  
дървото(храста).....



# Община: Велико Търново

## Град Велико Търново

Паспорт №348

на картотекирано дълготрайно дърво, храст или дърво с историческо значение

I.Картотекиране

Местоположение: гр. Велико Търново, район парк „Марино поле”

Квартал....., парцел....., ул. ....№.....

Вид: Сребролистна липа(*Tilia argentea*)

Височина: 19м.

Обиколка: 106см.

Възраст: ~ 45г.

Кратко описание: Добро състояние

Необходими мерки за опазване и подобряване на състоянието на  
дървото(храста).....



**Община: Велико Търново**  
**Град Велико Търново**

Паспорт №349

на картотекирано дълготрайно дърво, храст или дърво с историческо значение

I.Картотекиране

Местоположение: гр. Велико Търново, район парк „Марино поле”

Квартал....., парцел....., ул. ....№.....

Вид:Обикновена ела (*Abies alba*)

Височина: 20

Обиколка: 83.

Възраст: ~ 3г.

Кратко описание: Добро състояние

Необходими мерки за опазване и подобряване на състоянието на  
дървото(храста).....

.....



# Община: Велико Търново

## Град Велико Търново

Паспорт №350

на картотекирано дълготрайно дърво, храст или дърво с историческо значение

I.Картотекиране

Местоположение: гр. Велико Търново, район парк „Марино поле”

Квартал....., парцел....., ул. ....№.....

Вид: Обикновен смърч (*пicea orientalis*)

Височина: 23м

Обиколка: 130см

Възраст: ~ 40г.

Кратко описание: Добро състояние

Необходими мерки за опазване и подобряване на състоянието на дървото(храста).....





# Община: Велико Търново

## Град Велико Търново

Паспорт №351

на картотекирано дълготрайно дърво, храст или дърво с историческо значение

I.Картотекиране

Местоположение: гр. Велико Търново, район парк „Марино поле”

Квартал....., парцел....., ул. ....№.....

Вид: Орех(*Juglans regia*)

Височина: 16

Обиколка: 108

Възраст: ~ 50г.

Кратко описание: Добро състояние

Необходими мерки за опазване и подобряване на състоянието на  
дървото(храста).....



# Община: Велико Търново

## Град Велико Търново

Паспорт №352

на картотекирано дълготрайно дърво, храст или дърво с историческо значение

I.Картотекиране

Местоположение: гр. Велико Търново, район парк „Марино поле”

Квартал....., парцел....., ул. ....№.....

Вид: Източна туя (Tuja orientalis)

Височина: 12

Обиколка: 58м.

Възраст: ~ 20г.

Кратко описание: Сухи клони 65%

Необходими мерки за опазване и подобряване на състоянието на дървото(храста).....



**Община: Велико Търново**  
**Град Велико Търново**

Паспорт №353

на картотекирано дълготрайно дърво, храст или дърво с историческо значение

I.Картотекиране

Местоположение: гр. Велико Търново, район парк „Марино поле”

Квартал....., парцел....., ул. ....№.....

Вид: Див рошков (*Cercis siliquastrum*)

Височина: 11

Обиколка: 64.

Възраст: ~ 25

Кратко описание: Добро състояние

Необходими мерки за опазване и подобряване на състоянието на  
дървото(храста).....



**Община: Велико Търново**  
**Град Велико Търново**

Паспорт №354

на картотекирано дълготрайно дърво, храст или дърво с историческо значение

I.Картотекиране

Местоположение: гр. Велико Търново, район парк „Марино поле”

Квартал....., парцел....., ул. ....№.....

Вид: Полски ясен(*Fraxinus oxycarpa*)

Височина: 9м.

Обиколка: 54см.

Възраст: ~ 20г.

Кратко описание: Добро състояние

Необходими мерки за опазване и подобряване на състоянието на  
дървото(храста).....



# Община: Велико Търново

## Град Велико Търново

Паспорт №355

на картотекирано дълготрайно дърво, храст или дърво с историческо значение

I.Картотекиране

Местоположение: гр. Велико Търново, район парк „Марино поле”

Квартал....., парцел....., ул. ....№.....

Вид: Див рошков (*Cercis siliquastrum*)

Височина: 15м.

Обиколка: 83см.

Възраст: ~ 35г.

Кратко описание: Добро състояние

Необходими мерки за опазване и подобряване на състоянието на дървото(храста).....



# Община: Велико Търново

## Град Велико Търново

Паспорт №356

на картотекирано дълготрайно дърво, храст или дърво с историческо значение

I.Картотекиране

Местоположение: гр. Велико Търново, район парк „Марино поле”

Квартал....., парцел....., ул. ....№.....

Вид: Див рошков (*Cercis siliquastrum*)

Височина: 14м.

Обиколка: 76см.

Възраст: ~ 30г.

Кратко описание: Добро състояние

Необходими мерки за опазване и подобряване на състоянието на  
дървото(храста).....

.....



# Община: Велико Търново

## Град Велико Търново

Паспорт №357

на картотекирано дълготрайно дърво, храст или дърво с историческо значение

I.Картотекиране

Местоположение: гр. Велико Търново, район парк „Марино поле”

Квартал....., парцел....., ул. ....№.....

Вид: Див рошков (*Cercis siliquastrum*)

Височина: 13м.

Обиколка: 97см.

Възраст: ~ 30г.

Кратко описание: добро състояние

Необходими мерки за опазване и подобряване на състоянието на дървото(храста).....



# Община: Велико Търново

## Град Велико Търново

Паспорт №358

на картотекирано дълготрайно дърво, храст или дърво с историческо значение

### I.Картотекиране

Местоположение: гр. Велико Търново, район парк „Марино поле”

Квартал....., парцел....., ул. ....№.....

Вид: Див рошков (*Cercis siliquastrum*)

Височина: 12м.

Обиколка: 84см.

Възраст: ~ 35г.

Кратко описание: Добро състояние

Необходими мерки за опазване и подобряване на състоянието на  
дървото(храста).....





# Община: Велико Търново

## Град Велико Търново

Паспорт №358А

на картотекирано дълготрайно дърво, храст или дърво с историческо значение

### I.Картотекиране

Местоположение: гр. Велико Търново, район парк „Марино поле”

Квартал....., парцел....., ул. ....№.....

Вид: Див рошков (*Cercis siliquastrum*)

Височина: 12м.

Обиколка: 91см.

Възраст: ~ 40г.

Кратко описание: Добро състояние

Необходими мерки за опазване и подобряване на състоянието на дървото(храста).....



# Община: Велико Търново

## Град Велико Търново

Паспорт №359

на картотекирано дълготрайно дърво, храст или дърво с историческо значение

I.Картотекиране

Местоположение: гр. Велико Търново, район парк „Марино поле”

Квартал....., парцел....., ул. ....№.....

Вид: Полски ясен(Fraxinus oxycarpa)

Височина: 16м.

Обиколка: 72см.

Възраст: ~ 25г.

Кратко описание: Добро състояние

Необходими мерки за опазване и подобряване на състоянието на дървото(храста).....



# Община: Велико Търново

## Град Велико Търново

Паспорт №360

на картотекирано дълготрайно дърво, храст или дърво с историческо значение

I.Картотекиране

Местоположение: гр. Велико Търново, район парк „Марино поле”

Квартал....., парцел....., ул. ....№.....

Вид: Дребнолистна липа (*Tilia cordata*)

Височина: 16м.

Обиколка: 95см.

Възраст: ~ 30г.

Кратко описание: Добро състояние

Необходими мерки за опазване и подобряване на състоянието на  
дървото(храста).....

