

**Община: Велико Търново**  
**Град Велико Търново**

**Паспорт №70**

на картотекирано дълготрайно дърво, храст или дърво с историческо значение

**I.Картотекиране**

Местоположение: гр. Велико Търново, район парк „Марино поле”

Квартал....., парцел....., ул. ....№.....

Вид: Бреза (*Betula pendula*)

Височина: 15м.

Обиколка: 126см.

Възраст: ~ 45г.

Кратко описание: Добро състояние

Необходими мерки за опазване и подобряване на състоянието на  
дървото(храста).....



# Община: Велико Търново

## Град Велико Търново

Паспорт №71

на картотекирано дълготрайно дърво, храст или дърво с историческо значение

I.Картотекиране

Местоположение: гр. Велико Търново, район парк „Марино поле”

Квартал....., парцел....., ул. ....№.....

Вид: Обикновен смърч(*пicea orientalis*)

Височина: 14м.

Обиколка: 142см.

Възраст: ~45г.

Кратко описание: Добро състояние

Необходими мерки за опазване и подобряване на състоянието на дървото(храста).....



# Община: Велико Търново

## Град Велико Търново

Паспорт №72

на картотекирано дълготрайно дърво, храст или дърво с историческо значение

I.Картотекиране

Местоположение: гр. Велико Търново, район парк „Марино поле”

Квартал....., парцел....., ул. ....№.....

Вид: Конски Кестен (*Aesculus hippocastanum*)

Височина: 16м.

Обиколка: 88см.

Възраст: ~ 40г.

Кратко описание: Добро състояние

Необходими мерки за опазване и подобряване на състоянието на дървото(храста).....



# Община: Велико Търново

## Град Велико Търново

Паспорт №73

на картотекирано дълготрайно дърво, храст или дърво с историческо значение

I.Картотекиране

Местоположение: гр. Велико Търново, район парк „Марино поле”

Квартал....., парцел....., ул. ....№.....

Вид: Сребрист явор (*Acer dasycarpum*)

Височина: 16м.

Обиколка: 133см.

Възраст: ~ 45г.

Кратко описание: Добро състояние

Необходими мерки за опазване и подобряване на състоянието на дървото(храста).....



# Община: Велико Търново

## Град Велико Търново

Паспорт №74

на картотекирано дълготрайно дърво, храст или дърво с историческо значение

I.Картотекиране

Местоположение: гр. Велико Търново, район парк „Марино поле”

Квартал....., парцел....., ул. ....№.....

Вид: Див рошков (*Cercis siliquastrum*)

Височина: 10м.

Обиколка: 152см.

Възраст: ~ 45г.

Кратко описание: Добро състояние

Необходими мерки за опазване и подобряване на състоянието на дървото(храста).....



# Община: Велико Търново

## Град Велико Търново

Паспорт №75

на картотекирано дълготрайно дърво, храст или дърво с историческо значение

I.Картотекиране

Местоположение: гр. Велико Търново, район парк „Марино поле”

Квартал....., парцел....., ул. ....№.....

Вид: Див рошков (*Cercis siliquastrum*)

Височина: 10м.

Обиколка: 148см.

Възраст: ~ 45г.

Кратко описание: Добро състояние

Необходими мерки за опазване и подобряване на състоянието на дървото(храста).....



# Община: Велико Търново

## Град Велико Търново

Паспорт №76

на картотекирано дълготрайно дърво, храст или дърво с историческо значение

I.Картотекиране

Местоположение: гр. Велико Търново, район парк „Марино поле”

Квартал....., парцел....., ул. ....№.....

Вид: Конски Кестен (*Aesculus hippocastanum*)

Височина: 16м.

Обиколка: 129см.

Възраст: ~ 40г.

Кратко описание: Добро състояние

Необходими мерки за опазване и подобряване на състоянието на дървото(храста).....



# Община: Велико Търново

## Град Велико Търново

Паспорт №77

на картотекирано дълготрайно дърво, храст или дърво с историческо значение

I.Картотекиране

Местоположение: гр. Велико Търново, район парк „Марино поле”

Квартал....., парцел....., ул. ....№.....

Вид: Див рошков (*Cercis siliquastrum*)

Височина: 6м.

Обиколка: 92см.

Възраст: ~ 35г.

Кратко описание: Добро състояние

Необходими мерки за опазване и подобряване на състоянието на дървото(храста).....





# Община: Велико Търново

## Град Велико Търново

Паспорт №78

на картотекирано дълготрайно дърво, храст или дърво с историческо значение

I.Картотекиране

Местоположение: гр. Велико Търново, район парк „Марино поле”

Квартал....., парцел....., ул. ....№.....

Вид: Японски церцидилум (*Cercidiphyllum japonicum*)

Височина: 16м.

Обиколка: 230см.

Възраст: ~ 50г.

Кратко описание: Добро състояние

Необходими мерки за опазване и подобряване на състоянието на дървото(храста).....



# Община: Велико Търново

## Град Велико Търново

Паспорт №79

на картотекирано дълготрайно дърво, храст или дърво с историческо значение

I.Картотекиране

Местоположение: гр. Велико Търново, район парк „Марино поле”

Квартал....., парцел....., ул. ....№.....

Вид: Японски церцидилум (*Cercidiphyllum japonicum*)

Височина: 16м.

Обиколка: 138см.

Възраст: ~ 50г.

Кратко описание: Добро състояние

Необходими мерки за опазване и подобряване на състоянието на дървото(храста).....



# Община: Велико Търново

## Град Велико Търново

Паспорт №80

на картотекирано дълготрайно дърво, храст или дърво с историческо значение

I.Картотекиране

Местоположение: гр. Велико Търново, район парк „Марино поле”

Квартал....., парцел....., ул. ....№.....

Вид: Японски церцифилум (*Cercidiphyllum japonicum*)

Височина: 20м.

Обиколка: 232см.

Възраст: ~ 50г.

Кратко описание: Добро състояние

Необходими мерки за опазване и подобряване на състоянието на дървото(храста).....



# Община: Велико Търново

## Град Велико Търново

Паспорт №81

на картотекирано дълготрайно дърво, храст или дърво с историческо значение

I.Картотекиране

Местоположение: гр. Велико Търново, район парк „Марино поле”

Квартал....., парцел....., ул. ....№.....

Вид: Конски Кестен (*Aesculus hippocastanum*)

Височина: 18м.

Обиколка: 159см.

Възраст: ~ 45г.

Кратко описание: Добро състояние

Необходими мерки за опазване и подобряване на състоянието на дървото(храста).....



# Община: Велико Търново

## Град Велико Търново

Паспорт №82

на картотекирано дълготрайно дърво, храст или дърво с историческо значение

I.Картотекиране

Местоположение: гр. Велико Търново, район парк „Марино поле”

Квартал....., парцел....., ул. ....№.....

Вид: Обикновен смърч (*пicea orientalis*)

Височина: 20м.

Обиколка: 110см.

Възраст: ~ 30г.

Кратко описание: Добро състояние

Необходими мерки за опазване и подобряване на състоянието на  
дървото(храста).....



# Община: Велико Търново

## Град Велико Търново

Паспорт №83

на картотекирано дълготрайно дърво, храст или дърво с историческо значение

I.Картотекиране

Местоположение: гр. Велико Търново, район парк „Марино поле”

Квартал....., парцел....., ул. ....№.....

Вид: Обикновена акация (*Caragana arborescens*)


Височина: 22м.

Обиколка: 196см.

Възраст: ~ 40г.

Кратко описание: Добро състояние

Необходими мерки за опазване и подобряване на състоянието на дървото(храста).....



# Община: Велико Търново

## Град Велико Търново

Паспорт №84

на картотекирано дълготрайно дърво, храст или дърво с историческо значение

I.Картотекиране

Местоположение: гр. Велико Търново, район парк „Марино поле”

Квартал....., парцел....., ул. ....№.....

Вид: Обикновена акация (*Caragana arborescens*)

Височина: 22м.

Обиколка: 132см.

Възраст: ~ 40г.

Кратко описание: Добро състояние

Необходими мерки за опазване и подобряване на състоянието на  
дървото(храста).....



# Община: Велико Търново

## Град Велико Търново

Паспорт №85

на картотекирано дълготрайно дърво, храст или дърво с историческо значение

I.Картотекиране

Местоположение: гр. Велико Търново, район парк „Марино поле”

Квартал....., парцел....., ул. ....№.....

Вид: Лескоранска албиция (*Albizzia julibrissin*)

Височина: 6м.

Обиколка: 42см.

Възраст: ~ 20г.

Кратко описание: Добро състояние

Необходими мерки за опазване и подобряване на състоянието на дървото(храста).....





# Община: Велико Търново

## Град Велико Търново

Паспорт №86

на картотекирано дълготрайно дърво, храст или дърво с историческо значение

I.Картотекиране

Местоположение: гр. Велико Търново, район парк „Марино поле”

Квартал....., парцел....., ул. ....№.....

Вид: Лескоранска албиция (*Albizzia julibrissin*)

Височина: 6м.

Обиколка: 80см.

Възраст: ~ 25г.

Кратко описание: Добро състояние

Необходими мерки за опазване и подобряване на състоянието на дървото(храста).....



# Община: Велико Търново

## Град Велико Търново

Паспорт №87

на картотекирано дълготрайно дърво, храст или дърво с историческо значение

I.Картотекиране

Местоположение: гр. Велико Търново, район парк „Марино поле”

Квартал....., парцел....., ул. ....№.....

Вид: Обикновен смърч (*пicea orientalis*)

Височина: 8м.

Обиколка: 75см.

Възраст: ~ 25г.

Кратко описание: Добро състояние

Необходими мерки за опазване и подобряване на състоянието на дървото(храста).....



# Община: Велико Търново

## Град Велико Търново

Паспорт №88

на картотекирано дълготрайно дърво, храст или дърво с историческо значение

I.Картотекиране

Местоположение: гр. Велико Търново, район парк „Марино поле”

Квартал....., парцел....., ул. ....№.....

Вид: Обикновен смърч (*пicea orientalis*)

Височина: 7м.

Обиколка: 57см.

Възраст: ~ 25г.

Кратко описание: Добро състояние

Необходими мерки за опазване и подобряване на състоянието на дървото(храста).....



# Община: Велико Търново

## Град Велико Търново

Паспорт №89

на картотекирано дълготрайно дърво, храст или дърво с историческо значение

I.Картотекиране

Местоположение: гр. Велико Търново, район парк „Марино поле”

Квартал....., парцел....., ул. ....№.....

Вид: Тис (*Taxus baccata*)

Височина: 10м.

Обиколка: 137см.

Възраст: ~ 45г.

Кратко описание: Добро състояние

Необходими мерки за опазване и подобряване на състоянието на дървото(храста).....



# Община: Велико Търново

## Град Велико Търново

### Паспорт №90

на картотекирано дълготрайно дърво, храст или дърво с историческо значение

#### I.Картотекиране

Местоположение: гр. Велико Търново, район парк „Марино поле”

Квартал....., парцел....., ул. ....№.....

Вид: Източна туя (Tuja orientalis)

Височина: 8м.

Обиколка: 48см.

Възраст: ~ 20г.

Кратко описание: Добро състояние

Необходими мерки за опазване и подобряване на състоянието на дървото(храста).....



# Община: Велико Търново

## Град Велико Търново

Паспорт №91

на картотекирано дълготрайно дърво, храст или дърво с историческо значение

I.Картотекиране

Местоположение: гр. Велико Търново, район парк „Марино поле”

Квартал....., парцел....., ул. ....№.....

Вид: Див рошков (*Cercis siliquastrum*)

Височина: 5м.

Обиколка: 30см.

Възраст: ~ 20г.

Кратко описание: Добро състояние

Необходими мерки за опазване и подобряване на състоянието на дървото(храста).....



# Община: Велико Търново

## Град Велико Търново

Паспорт №92

на картотекирано дълготрайно дърво, храст или дърво с историческо значение

I.Картотекиране

Местоположение: гр. Велико Търново, район парк „Марино поле”

Квартал....., парцел....., ул. ....№.....

Вид: Обикновен смърч (*пicea orientalis*)

Височина: 13м.

Обиколка: 95см.

Възраст: ~ 25г.

Кратко описание: Добро състояние

Необходими мерки за опазване и подобряване на състоянието на дървото(храста).....



# Община: Велико Търново

## Град Велико Търново

Паспорт №93

на картотекирано дълготрайно дърво, храст или дърво с историческо значение

I.Картотекиране

Местоположение: гр. Велико Търново, район парк „Марино поле”

Квартал....., парцел....., ул. ....№.....

Вид: Сребрист явор (*Acer dasycarpum*)

Височина: 13м.

Обиколка: 179см.

Възраст: ~ 35г.

Кратко описание: Добро състояние

Необходими мерки за опазване и подобряване на състоянието на дървото(храста).....





# Община: Велико Търново

## Град Велико Търново

Паспорт №94

на картотекирано дълготрайно дърво, храст или дърво с историческо значение

I.Картотекиране

Местоположение: гр. Велико Търново, район парк „Марино поле”

Квартал....., парцел....., ул. ....№.....

Вид: Обикновен смърч (*пicea orientalis*)

Височина: 9м.

Обиколка: 73см.

Възраст: ~ 25г.

Кратко описание: Добро състояние

Необходими мерки за опазване и подобряване на състоянието на  
дървото(храста).....



# Община: Велико Търново

## Град Велико Търново

Паспорт №95

на картотекирано дълготрайно дърво, храст или дърво с историческо значение

I.Картотекиране

Местоположение: гр. Велико Търново, район парк „Марино поле”

Квартал....., парцел....., ул. ....№.....

Вид: Обикновен смърч (*пicea orientalis*)

Височина: 25м.

Обиколка: 140см.

Възраст: ~ 35г.

Кратко описание: Добро състояние

Необходими мерки за опазване и подобряване на състоянието на дървото(храста).....



# Община: Велико Търново

## Град Велико Търново

Паспорт №96

на картотекирано дълготрайно дърво, храст или дърво с историческо значение

I.Картотекиране

Местоположение: гр. Велико Търново, район парк „Марино поле”

Квартал....., парцел....., ул. ....№.....

Вид: Обикновен смърч (*пicea orientalis*)

Височина: 23м.

Обиколка: 100см.

Възраст: ~ 45г.

Кратко описание: Добро състояние

Необходими мерки за опазване и подобряване на състоянието на дървото(храста).....



# Община: Велико Търново

## Град Велико Търново

Паспорт №97

на картотекирано дълготрайно дърво, храст или дърво с историческо значение

I.Картотекиране

Местоположение: гр. Велико Търново, район парк „Марино поле”

Квартал....., парцел....., ул. ....№.....

Вид: Конски Кестен (*Aesculus hippocastanum*)

Височина: 20м.

Обиколка: 170см.

Възраст: ~ 55г.

Кратко описание: Добро състояние

Необходими мерки за опазване и подобряване на състоянието на дървото(храста).....



# Община: Велико Търново

## Град Велико Търново

Паспорт №98

на картотекирано дълготрайно дърво, храст или дърво с историческо значение

I.Картотекиране

Местоположение: гр. Велико Търново, район парк „Марино поле”

Квартал....., парцел....., ул. ....№.....

Вид: Обикновена акация (*Caragana arborescens*)

Височина: 20м.

Обиколка: 189см.

Възраст: ~ 40г.

Кратко описание: Добро състояние

Необходими мерки за опазване и подобряване на състоянието на  
дървото(храста).....



# Община: Велико Търново

## Град Велико Търново

Паспорт №99

на картотекирано дълготрайно дърво, храст или дърво с историческо значение

I.Картотекиране

Местоположение: гр. Велико Търново, район парк „Марино поле”

Квартал....., парцел....., ул. ....№.....

Вид: Обикновен смърч (*пicea orientalis*)

Височина: 18м.

Обиколка: 76см.

Възраст: ~ 40г.

Кратко описание: Добро състояние

Необходими мерки за опазване и подобряване на състоянието на дървото(храста).....



# Община: Велико Търново

## Град Велико Търново

Паспорт №100

на картотекирано дълготрайно дърво, храст или дърво с историческо значение

I.Картотекиране

Местоположение: гр. Велико Търново, район парк „Марино поле”

Квартал....., парцел....., ул. ....№.....

Вид: Обикновен смърч (*пicea orientalis*)

Височина: 23м.

Обиколка: 164см.

Възраст: ~ 50г.

Кратко описание: Добро състояние

Необходими мерки за опазване и подобряване на състоянието на дървото(храста).....



# Община: Велико Търново

## Град Велико Търново

Паспорт №101

на картотекирано дълготрайно дърво, храст или дърво с историческо значение

I.Картотекиране

Местоположение: гр. Велико Търново, район парк „Марино поле”

Квартал....., парцел....., ул. ....№.....

Вид: Сребрист явор (*Acer dasycarpum*)

Височина: 13м.

Обиколка: 105см.

Възраст: ~ 30г.

Кратко описание: Добро състояние

Необходими мерки за опазване и подобряване на състоянието на дървото(храста).....





# Община: Велико Търново

## Град Велико Търново

Паспорт №102

на картотекирано дълготрайно дърво, храст или дърво с историческо значение

I.Картотекиране

Местоположение: гр. Велико Търново, район парк „Марино поле”

Квартал....., парцел....., ул. ....№.....

Вид Сребрист смърч (*Picea pungens*)

Височина: 15м.

Обиколка: 75см.

Възраст: ~ 35г.

Кратко описание: Добро състояние

Необходими мерки за опазване и подобряване на състоянието на дървото(храста).....



# Община: Велико Търново

## Град Велико Търново

Паспорт №103

на картотекирано дълготрайно дърво, храст или дърво с историческо значение

I.Картотекиране

Местоположение: гр. Велико Търново, район парк „Марино поле”

Квартал....., парцел....., ул. ....№.....

Вид: Източна туя (Tuja orientalis)

Височина: 18м.

Обиколка: 94см.

Възраст: ~ 45г.

Кратко описание: Добро състояние

Необходими мерки за опазване и подобряване на състоянието на дървото(храста).....



# Община: Велико Търново

## Град Велико Търново

Паспорт №104

на картотекирано дълготрайно дърво, храст или дърво с историческо значение

I.Картотекиране

Местоположение: гр. Велико Търново, район парк „Марино поле”

Квартал....., парцел....., ул. ....№.....

Вид: Обикновена акация (*Caragana arborescens*)

Височина: 20м.

Обиколка: 252см.

Възраст: ~ 50г.

Кратко описание: Добро състояние

Необходими мерки за опазване и подобряване на състоянието на дървото(храста).....



# Община: Велико Търново

## Град Велико Търново

Паспорт №105

на картотекирано дълготрайно дърво, храст или дърво с историческо значение

I.Картотекиране

Местоположение: гр. Велико Търново, район парк „,„,Марино поле”

Квартал....., парцел....., ул. ....№.....

Вид: Сребрист смърч (*Picea pungens*)

Височина: 16м.

Обиколка: 72см.

Възраст: ~ 40г.

Кратко описание: Добро състояние

Необходими мерки за опазване и подобряване на състоянието на дървото(храста).....



# Община: Велико Търново

## Град Велико Търново

Паспорт №106

на картотекирано дълготрайно дърво, храст или дърво с историческо значение

I.Картотекиране

Местоположение: гр. Велико Търново, район парк „Марино поле”

Квартал....., парцел....., ул. ....№.....

Вид: Източен бук ( )

Височина: 5м.

Обиколка: 83см.

Възраст: ~ 20г.

Кратко описание: Добро състояние

Необходими мерки за опазване и подобряване на състоянието на дървото(храста).....



**Община: Велико Търново**  
**Град Велико Търново**

Паспорт №107

на картотекирано дълготрайно дърво, храст или дърво с историческо значение

I.Картотекиране

Местоположение: гр. Велико Търново, район парк „Марино поле”

Квартал....., парцел....., ул. ....№.....

Вид: Обикновен смърч (*пicea orientalis*)

Височина: 25м.

Обиколка: 144см.

Възраст: ~ 50г.

Кратко описание: Добро състояние

Необходими мерки за опазване и подобряване на състоянието на  
дървото(храста).....  
.....



# Община: Велико Търново

## Град Велико Търново

Паспорт №108

на картотекирано дълготрайно дърво, храст или дърво с историческо значение

I.Картотекиране

Местоположение: гр. Велико Търново, район парк „Марино поле”

Квартал....., парцел....., ул. ....№.....

Вид: Сребриста ела(*Abies concolor*)

Височина: 1дм.

Обиколка: 95см.

Възраст: ~ 20г.

Кратко описание: Добро състояние

Необходими мерки за опазване и подобряване на състоянието на  
дървото(храста).....



# Община: Велико Търново

## Град Велико Търново

Паспорт №108А

на картотекирано дълготрайно дърво, храст или дърво с историческо значение

I.Картотекиране

Местоположение: гр. Велико Търново, район парк „Марино поле”

Квартал....., парцел....., ул. ....№.....

Вид: Тис (*Taxus baccata*)


Височина: 6м.

Обиколка: 110см.

Възраст: ~ 40г.

Кратко описание: Добро състояние

Необходими мерки за опазване и подобряване на състоянието на дървото(храста).....





# Община: Велико Търново

## Град Велико Търново

Паспорт №109

на картотекирано дълготрайно дърво, храст или дърво с историческо значение

I.Картотекиране

Местоположение: гр. Велико Търново, район парк „Марино поле”

Квартал....., парцел....., ул. ....№.....

Вид: Обикновен смърч (*пicea orientalis*)

Височина: 24м.

Обиколка: 149см.

Възраст: ~ 50г.

Кратко описание: Добро състояние

Необходими мерки за опазване и подобряване на състоянието на  
дървото(храста).....



# Община: Велико Търново

## Град Велико Търново

Паспорт №109А

на картотекирано дълготрайно дърво, храст или дърво с историческо значение

I.Картотекиране

Местоположение: гр. Велико Търново, район парк „Марино поле”

Квартал....., парцел....., ул. ....№.....

Вид: Европейска лиственница(*Larix decidua*)

Височина: 22м.

Обиколка: 135см.

Възраст: ~ 45г.

Кратко описание: Добро състояние

Необходими мерки за опазване и подобряване на състоянието на  
дървото(храста).....



# Община: Велико Търново

## Град Велико Търново

Паспорт №110

на картотекирано дълготрайно дърво, храст или дърво с историческо значение

I.Картотекиране

Местоположение: гр. Велико Търново, район парк „Марино поле”

Квартал....., парцел....., ул. ....№.....

Вид: Дребнолистна липа(*Tilia cordata*)

Височина: 18м.

Обиколка: 149см.

Възраст: ~ 45г.

Кратко описание: Добро състояние

Необходими мерки за опазване и подобряване на състоянието на дървото(храста).....



# Община: Велико Търново

## Град Велико Търново

Паспорт №111

на картотекирано дълготрайно дърво, храст или дърво с историческо значение

I.Картотекиране

Местоположение: гр. Велико Търново, район парк „Марино поле”

Квартал....., парцел....., ул. ....№.....

Вид: Обикновен смърч (*пicea orientalis*)

Височина: 19м.

Обиколка: 99см.

Възраст: ~ 35г.

Кратко описание: Добро състояние

Необходими мерки за опазване и подобряване на състоянието на дървото(храста).....



# Община: Велико Търново

## Град Велико Търново

Паспорт №112

на картотекирано дълготрайно дърво, храст или дърво с историческо значение

I.Картотекиране

Местоположение: гр. Велико Търново, район парк „Марино поле”

Квартал....., парцел....., ул. ....№.....

Вид: Западна туя(*Thuja occidentalis*)

Височина: 8м.

Обиколка: 87см.

Възраст: ~ 25г.

Кратко описание: Добро състояние

Необходими мерки за опазване и подобряване на състоянието на дървото(храста).....



# Община: Велико Търново

## Град Велико Търново

Паспорт №113

на картотекирано дълготрайно дърво, храст или дърво с историческо значение

I.Картотекиране

Местоположение: гр. Велико Търново, район парк „Майка България”

Квартал....., парцел....., ул. ....№.....

Вид: Обикновен смърч (*пicea orientalis*)

Височина: 23м.

Обиколка: 156см.

Възраст: ~ 50г.

Кратко описание: Добро състояние

Необходими мерки за опазване и подобряване на състоянието на  
дървото(храста).....



# Община: Велико Търново

## Град Велико Търново

Паспорт №114

на картотекирано дълготрайно дърво, храст или дърво с историческо значение

I.Картотекиране

Местоположение: гр. Велико Търново, район парк „Марино поле”

Квартал....., парцел....., ул. ....№.....

Вид: Калифорнийски речен кедър (*Libocedrus decurrens*)

Височина: 22м.

Обиколка: 206см.

Възраст: ~ 55г.

Кратко описание: Добро състояние

Необходими мерки за опазване и подобряване на състоянието на дървото(храста).....



# Община: Велико Търново

## Град Велико Търново

Паспорт №115

на картотекирано дълготрайно дърво, храст или дърво с историческо значение

I.Картотекиране

Местоположение: гр. Велико Търново, район парк „Марино поле”

Квартал....., парцел....., ул. ....№.....

Вид: Дребнолистна липа(*Tilia cordata*)

Височина: 20м.

Обиколка: 156см.

Възраст: ~ 45г.

Кратко описание: Добро състояние

Необходими мерки за опазване и подобряване на състоянието на дървото(храста).....





# Община: Велико Търново

## Град Велико Търново

Паспорт №116

на картотекирано дълготрайно дърво, храст или дърво с историческо значение

I.Картотекиране

Местоположение: гр. Велико Търново, район парк „Марино поле”

Квартал....., парцел....., ул. ....№.....

Вид: Обикновен смърч (*пicea orientalis*)


Височина: 20м.

Обиколка: 88см.

Възраст: ~ 40г.

Кратко описание: Добро състояние

Необходими мерки за опазване и подобряване на състоянието на дървото(храста).....



# Община: Велико Търново

## Град Велико Търново

Паспорт №117

на картотекирано дълготрайно дърво, храст или дърво с историческо значение

I.Картотекиране

Местоположение: гр. Велико Търново, район парк „Марино поле”

Квартал....., парцел....., ул. ....№.....

Вид: Обикновен смърч (*pinus orientalis*)

Височина: 22м.

Обиколка: 104см.

Възраст: ~ 50г.

Кратко описание: Добро състояние

Необходими мерки за опазване и подобряване на състоянието на  
дървото(храста).....



# Община: Велико Търново

## Град Велико Търново

Паспорт №118

на картотекирано дълготрайно дърво, храст или дърво с историческо значение

I.Картотекиране

Местоположение: гр. Велико Търново, район парк „Марино поле”

Квартал....., парцел....., ул. ....№.....

Вид: Обикновен смърч (*pinus orientalis*)

Височина: 16м.

Обиколка: 55см.

Възраст: ~ 40г.

Кратко описание: Добро състояние

Необходими мерки за опазване и подобряване на състоянието на дървото(храста).....



# Община: Велико Търново

## Град Велико Търново

Паспорт №119

на картотекирано дълготрайно дърво, храст или дърво с историческо значение

I.Картотекиране

Местоположение: гр. Велико Търново, район парк „Марино поле”

Квартал....., парцел....., ул. ....№.....

Вид: Обикновена копривка ( )

Височина: 10м.

Обиколка: 124см.

Възраст: ~ 45г.

Кратко описание: Добро състояние

Необходими мерки за опазване и подобряване на състоянието на дървото(храста).....



# Община: Велико Търново

## Град Велико Търново

Паспорт №120

на картотекирано дълготрайно дърво, храст или дърво с историческо значение

I.Картотекиране

Местоположение: гр. Велико Търново, район парк „Марино поле”

Квартал....., парцел....., ул. ....№.....

Вид: Об. ясен()

Височина: 12м.

Обиколка: 151см.

Възраст: ~ 45г.

Кратко описание: Добро състояние

Необходими мерки за опазване и подобряване на състоянието на дървото(храста).....



# Община: Велико Търново

## Град Велико Търново

Паспорт №121

на картотекирано дълготрайно дърво, храст или дърво с историческо значение

I.Картотекиране

Местоположение: гр. Велико Търново, район парк „Марино поле”

Квартал....., парцел....., ул. ....№.....

Вид: Обикновен смърч (*pinus orientalis*)

Височина: 18м.

Обиколка: 110см.

Възраст: ~ 35г.

Кратко описание: Добро състояние

Необходими мерки за опазване и подобряване на състоянието на дървото(храста).....



# Община: Велико Търново

## Град Велико Търново

Паспорт №122

на картотекирано дълготрайно дърво, храст или дърво с историческо значение

I.Картотекиране

Местоположение: гр. Велико Търново, район парк „Марино поле”

Квартал....., парцел....., ул. ....№.....

Вид: Обикновен смърч (*pinus orientalis*)

Височина: 16м.

Обиколка: 68см.

Възраст: ~ 30г.

Кратко описание: Добро състояние

Необходими мерки за опазване и подобряване на състоянието на дървото(храста).....



# Община: Велико Търново

## Град Велико Търново

Паспорт №123

на картотекирано дълготрайно дърво, храст или дърво с историческо значение

I.Картотекиране

Местоположение: гр. Велико Търново, район парк „Марино поле”

Квартал....., парцел....., ул. ....№.....

Вид: Обикновен смърч (*пicea orientalis*)

Височина: 18м.

Обиколка: 105см.

Възраст: ~ 40г.

Кратко описание: Добро състояние

Необходими мерки за опазване и подобряване на състоянието на дървото(храста).....





# Община: Велико Търново

## Град Велико Търново

Паспорт №123 А

на картотекирано дълготрайно дърво, храст или дърво с историческо значение

I.Картотекиране

Местоположение: гр. Велико Търново, район парк „Марино поле”

Квартал....., парцел....., ул. ....№.....

Вид: Обикновен смърч (*пicea orientalis*)

Височина: 18м.

Обиколка: 107см.

Възраст: ~ 45г.

Кратко описание: Добро състояние

Необходими мерки за опазване и подобряване на състоянието на дървото(храста).....



# Община: Велико Търново

## Град Велико Търново

Паспорт №124

на картотекирано дълготрайно дърво, храст или дърво с историческо значение

I.Картотекиране

Местоположение: гр. Велико Търново, район парк „Марино поле”

Квартал....., парцел....., ул. ....№.....

Вид: Див рошков (*Cercis siliquastrum*)

Височина: 14м.

Обиколка: 120см.

Възраст: ~ 45г.

Кратко описание: Добро състояние

Необходими мерки за опазване и подобряване на състоянието на дървото(храста).....



# Община: Велико Търново

## Град Велико Търново

Паспорт №125

на картотекирано дълготрайно дърво, храст или дърво с историческо значение

I.Картотекиране

Местоположение: гр. Велико Търново, район парк „Марино поле”

Квартал....., парцел....., ул. ....№.....

Вид: Обикновен смърч (picea orientalis)

Височина: 18м.

Обиколка: 104см.

Възраст: ~ 40г.

Кратко описание: Добро състояние

Необходими мерки за опазване и подобряване на състоянието на дървото(храста).....



# Община: Велико Търново

## Град Велико Търново

Паспорт №126

на картотекирано дълготрайно дърво, храст или дърво с историческо значение

I.Картотекиране

Местоположение: гр. Велико Търново, район парк „Марино поле”

Квартал....., парцел....., ул. ....№.....

Вид: Бреза (*Betula pendula*)

Височина: 16м.

Обиколка: 167см.

Възраст: ~ 50г.

Кратко описание: Добро състояние

Необходими мерки за опазване и подобряване на състоянието на  
дървото(храста).....



# Община: Велико Търново

## Град Велико Търново

Паспорт №127

на картотекирано дълготрайно дърво, храст или дърво с историческо значение

I.Картотекиране

Местоположение: гр. Велико Търново, район парк „Марино поле”

Квартал....., парцел....., ул. ....№.....

Вид: Бреза (*Betula pendula*)

Височина: 14м.

Обиколка: 97см.

Възраст: ~ 40г.

Кратко описание: Добро състояние

Необходими мерки за опазване и подобряване на състоянието на дървото(храста).....



# Община: Велико Търново

## Град Велико Търново

Паспорт №128

на картотекирано дълготрайно дърво, храст или дърво с историческо значение

I.Картотекиране

Местоположение: гр. Велико Търново, район парк „Марино поле”

Квартал....., парцел....., ул. ....№.....

Вид: Обикновен бук(*Fagus silvatica*)

Височина: м.

Обиколка: см

Възраст: ~ г.

Кратко описание: Добро състояние

Необходими мерки за опазване и подобряване на състоянието на дървото(храста).....



# Община: Велико Търново

## Град Велико Търново

Паспорт №129

на картотекирано дълготрайно дърво, храст или дърво с историческо значение

I.Картотекиране

Местоположение: гр. Велико Търново, район парк „Марино поле”

Квартал....., парцел....., ул. ....№.....

Вид: Обикновен смърч (*пicea orientalis*)

Височина: 15м.

Обиколка: 105см.

Възраст: ~ 35г.

Кратко описание: Добро състояние

Необходими мерки за опазване и подобряване на състоянието на дървото(храста).....



# Община: Велико Търново

## Град Велико Търново

Паспорт №130

на картотекирано дълготрайно дърво, храст или дърво с историческо значение

I.Картотекиране

Местоположение: гр. Велико Търново, район парк „Марино поле”

Квартал....., парцел....., ул. ....№.....

Вид: Обикновен смърч (*пicea orientalis*)

Височина: 16м.

Обиколка: 127см.

Възраст: ~ 35г.

Кратко описание: Добро състояние

Необходими мерки за опазване и подобряване на състоянието на  
дървото(храста).....





# Община: Велико Търново

## Град Велико Търново

Паспорт №131

на картотекирано дълготрайно дърво, храст или дърво с историческо значение

I.Картотекиране

Местоположение: гр. Велико Търново, район парк „Марино поле”

Квартал....., парцел....., ул. ....№.....

Вид: Западна туя (Tuja occidentalis)

Височина: м.

Обиколка: см

Възраст: ~ г.

Кратко описание: Добро състояние

Необходими мерки за опазване и подобряване на състоянието на  
дървото(храста).....  
.....



# Община: Велико Търново

## Град Велико Търново

Паспорт №132

на картотекирано дълготрайно дърво, храст или дърво с историческо значение

I.Картотекиране

Местоположение: гр. Велико Търново, район парк „Марино поле”

Квартал....., парцел....., ул. ....№.....

Вид: Обикновен бук(*Fagus silvatica*)

Височина: 6м.

Обиколка: 44см.

Възраст: ~ 20г.

Кратко описание: Добро състояние

Необходими мерки за опазване и подобряване на състоянието на дървото(храста).....



# Община: Велико Търново

## Град Велико Търново

Паспорт №133

на картотекирано дълготрайно дърво, храст или дърво с историческо значение

I.Картотекиране

Местоположение: гр. Велико Търново, район парк „Марино поле”

Квартал....., парцел....., ул. ....№.....

Вид: Явор

Височина: 9м.

Обиколка: 77см.

Възраст: ~ 25г.

Кратко описание: Добро състояние

Необходими мерки за опазване и подобряване на състоянието на  
дървото(храста).....



# Община: Велико Търново

## Град Велико Търново

Паспорт №134

на картотекирано дълготрайно дърво, храст или дърво с историческо значение

I.Картотекиране

Местоположение: гр. Велико Търново, район парк „Марино поле”

Квартал....., парцел....., ул. ....№.....

Вид: Ясен()

Височина: 15м.

Обиколка: 97см.

Възраст: ~ 35г.

Кратко описание: Добро състояние

Необходими мерки за опазване и подобряване на състоянието на  
дървото(храста).....



# Община: Велико Търново

## Град Велико Търново

Паспорт №135

на картотекирано дълготрайно дърво, храст или дърво с историческо значение

I.Картотекиране

Местоположение: гр. Велико Търново, район парк „Марино поле”

Квартал....., парцел....., ул. ....№.....

Вид: Източна туя (Tuja orientalis)

Височина: 16м.

Обиколка: 117см.

Възраст: ~ 35г.

Кратко описание: Добро състояние

Необходими мерки за опазване и подобряване на състоянието на  
дървото(храста).....



# Община: Велико Търново

## Град Велико Търново

Паспорт №136

на картотекирано дълготрайно дърво, храст или дърво с историческо значение

I.Картотекиране

Местоположение: гр. Велико Търново, район парк „Марино поле”

Квартал....., парцел....., ул. ....№.....

Вид: Обикновен бук(*Fagus silvatica*)

Височина: 17м.

Обиколка: 157см.

Възраст: ~ 50г.

Кратко описание: Добро състояние

Необходими мерки за опазване и подобряване на състоянието на  
дървото(храста).....



# Община: Велико Търново

## Град Велико Търново

Паспорт №137

на картотекирано дълготрайно дърво, храст или дърво с историческо значение

I.Картотекиране

Местоположение: гр. Велико Търново, район парк „Марино поле”

Квартал....., парцел....., ул. ....№.....

Вид: Обикновен смърч (picea orientalis)

Височина: 18м.

Обиколка: 155см.

Възраст: ~ 50г.

Кратко описание: Добро състояние

Необходими мерки за опазване и подобряване на състоянието на дървото(храста).....

....



.....

# Община: Велико Търново

## Град Велико Търново

Паспорт №138

на картотекирано дълготрайно дърво, храст или дърво с историческо значение

I.Картотекиране

Местоположение: гр. Велико Търново, район парк „Марино поле”

Квартал....., парцел....., ул. ....№.....

Вид: Лирово дърво(Liriodendron tulipifera)

Височина: 18м.

Обиколка: 120см.

Възраст: ~ 45г.

Кратко описание: Добро състояние

Необходими мерки за опазване и подобряване на състоянието на  
дървото(храста).....





# Община: Велико Търново

## Град Велико Търново

Паспорт №139

на картотекирано дълготрайно дърво, храст или дърво с историческо значение

I.Картотекиране

Местоположение: гр. Велико Търново, район парк „Марино поле”

Квартал....., парцел....., ул. ....№.....

Вид: Кипарис()

Височина: 17м.

Обиколка: 72см.

Възраст: ~ 30г.

Кратко описание: Добро състояние

Необходими мерки за опазване и подобряване на състоянието на  
дървото(храста).....



# Община: Велико Търново

## Град Велико Търново

Паспорт №140

на картотекирано дълготрайно дърво, храст или дърво с историческо значение

I.Картотекиране

Местоположение: гр. Велико Търново, район парк „Марино поле”

Квартал....., парцел....., ул. ....№.....

Вид: Обикновен смърч (*пicea orientalis*)

Височина: 16м.

Обиколка: 101см.

Възраст: ~ 40г.

Кратко описание: Добро състояние

Необходими мерки за опазване и подобряване на състоянието на  
дървото(храста).....



# Община: Велико Търново

## Град Велико Търново

Паспорт №141

на картотекирано дълготрайно дърво, храст или дърво с историческо значение

I.Картотекиране

Местоположение: гр. Велико Търново, район парк „Марино поле”

Квартал....., парцел....., ул. ....№.....

Вид: Обикновен смърч (*пicea orientalis*)

Височина: 16м.

Обиколка: 95см.

Възраст: ~ 40г.

Кратко описание: Добро състояние

Необходими мерки за опазване и подобряване на състоянието на  
дървото(храста).....  
.....



# Община: Велико Търново

## Град Велико Търново

Паспорт №142

на картотекирано дълготрайно дърво, храст или дърво с историческо значение

I.Картотекиране

Местоположение: гр. Велико Търново, район парк „Марино поле”

Квартал....., парцел....., ул. ....№.....

Вид: Обикновен смърч (*пicea orientalis*)

Височина: 16м.

Обиколка: 92см.

Възраст: ~ 40г.

Кратко описание: Добро състояние

Необходими мерки за опазване и подобряване на състоянието на  
дървото(храста).....  
.....



# Община: Велико Търново

## Град Велико Търново

Паспорт №143

на картотекирано дълготрайно дърво, храст или дърво с историческо значение

I.Картотекиране

Местоположение: гр. Велико Търново, район парк „Марино поле”

Квартал....., парцел....., ул. ....№.....

Вид: Дребнолистна липа(*Tilia cordata*)


Височина: 16м.

Обиколка: 171см.

Възраст: ~ 50г.

Кратко описание: Добро състояние

Необходими мерки за опазване и подобряване на състоянието на дървото(храста).....



.....

# Община: Велико Търново

## Град Велико Търново

Паспорт №144

на картотекирано дълготрайно дърво, храст или дърво с историческо значение

I.Картотекиране

Местоположение: гр. Велико Търново, район парк „Марино поле”

Квартал....., парцел....., ул. ....№.....

Вид: Сребролистна липа(*Tilia argentea*)

Височина: 15м.

Обиколка: 139см.

Възраст: ~ 45г.

Кратко описание: Добро състояние

Необходими мерки за опазване и подобряване на състоянието на дървото(храста).....



.....

# Община: Велико Търново

## Град Велико Търново

Паспорт №145

на картотекирано дълготрайно дърво, храст или дърво с историческо значение

I.Картотекиране

Местоположение: гр. Велико Търново, район парк „Марино поле”

Квартал....., парцел....., ул. ....№.....

Вид: Конски Кестен (*Aesculus hippocastanum*)

Височина: 19м.

Обиколка: 201см.

Възраст: ~ 50г.

Кратко описание: Добро състояние

Необходими мерки за опазване и подобряване на състоянието на дървото(храста).....



.....

# Община: Велико Търново

## Град Велико Търново

Паспорт №146

на картотекирано дълготрайно дърво, храст или дърво с историческо значение

I.Картотекиране

Местоположение: гр. Велико Търново, район парк „Марино поле”

Квартал....., парцел....., ул. ....№.....

Вид: Обикновен смърч (*пicea orientalis*)

Височина: 19м.

Обиколка: 155см.

Възраст: ~ 60г.

Кратко описание: Добро състояние

Необходими мерки за опазване и подобряване на състоянието на  
дървото(храста).....





# Община: Велико Търново

## Град Велико Търново

Паспорт №147

на картотекирано дълготрайно дърво, храст или дърво с историческо значение

I.Картотекиране

Местоположение: гр. Велико Търново, район парк „Марино поле”

Квартал....., парцел....., ул. ....№.....

Вид: Обикновен смърч (*пicea orientalis*)

Височина: 19м.

Обиколка: 127см.

Възраст: ~ 50г.

Кратко описание: Добро състояние

Необходими мерки за опазване и подобряване на състоянието на дървото(храста).....



# Община: Велико Търново

## Град Велико Търново

Паспорт №148

на картотекирано дълготрайно дърво, храст или дърво с историческо значение

I.Картотекиране

Местоположение: гр. Велико Търново, район парк „Марино поле”

Квартал....., парцел....., ул. ....№.....

Вид: ()

Височина: 9м.

Обиколка: 54см.

Възраст: ~ 20г.

Кратко описание: Добро състояние

Необходими мерки за опазване и подобряване на състоянието на дървото(храста).....



# Община: Велико Търново

## Град Велико Търново

Паспорт №149

на картотекирано дълготрайно дърво, храст или дърво с историческо значение

I.Картотекиране

Местоположение: гр. Велико Търново, район парк „Марино поле”

Квартал....., парцел....., ул. ....№.....

Вид: Обикновен смърч (*пicea orientalis*)

Височина: 20м.

Обиколка: 168см.

Възраст: ~ 60г.

Кратко описание: Добро състояние

Необходими мерки за опазване и подобряване на състоянието на дървото(храста).....



# Община: Велико Търново

## Град Велико Търново

Паспорт №150

на картотекирано дълготрайно дърво, храст или дърво с историческо значение

I.Картотекиране

Местоположение: гр. Велико Търново, район парк „Марино поле”

Квартал....., парцел....., ул. ....№.....

Вид: ()

Височина: 9м.

Обиколка: 54см.

Възраст: ~ 20г.

Кратко описание: Добро състояние

Необходими мерки за опазване и подобряване на състоянието на дървото(храста).....



# Община: Велико Търново

## Град Велико Търново

Паспорт №151

на картотекирано дълготрайно дърво, храст или дърво с историческо значение

I.Картотекиране

Местоположение: гр. Велико Търново, район парк „Марино поле”

Квартал....., парцел....., ул. ....№.....

Вид: ()

Височина: 10м.

Обиколка: 55см.

Възраст: ~ 20г.

Кратко описание: Добро състояние

Необходими мерки за опазване и подобряване на състоянието на дървото(храста).....  
.....



# Община: Велико Търново

## Град Велико Търново

Паспорт №152

на картотекирано дълготрайно дърво, храст или дърво с историческо значение

I.Картотекиране

Местоположение: гр. Велико Търново, район парк „Марино поле”

Квартал....., парцел....., ул. ....№.....

Вид: Обикновен смърч (*пicea orientalis*)

Височина: 17м.

Обиколка: 109см.

Възраст: ~ 40г.

Кратко описание: Добро състояние

Необходими мерки за опазване и подобряване на състоянието на  
дървото(храста).....  
.....



# Община: Велико Търново

## Град Велико Търново

Паспорт №153

на картотекирано дълготрайно дърво, храст или дърво с историческо значение

I.Картотекиране

Местоположение: гр. Велико Търново, район парк „Марино поле”

Квартал....., парцел....., ул. ....№.....

Вид: Бреза (*Betula pendula*)

Височина: 16м.

Обиколка: 104см.

Възраст: ~ 40г.

Кратко описание: Сух връх, 20% изсъхнали клони

Необходими мерки за опазване и подобряване на състоянието на дървото(храста).....



# Община: Велико Търново

## Град Велико Търново

Паспорт №154

на картотекирано дълготрайно дърво, храст или дърво с историческо значение

I.Картотекиране

Местоположение: гр. Велико Търново, район парк „Марино поле”

Квартал....., парцел....., ул. ....№.....

Вид: Дребнолистна липа(*Tilia cordata*)

Височина: 15м.

Обиколка: 139см.

Възраст: ~ 45г.

Кратко описание: Добро състояние

Необходими мерки за опазване и подобряване на състоянието на дървото(храста).....





# Община: Велико Търново

## Град Велико Търново

Паспорт №155

на картотекирано дълготрайно дърво, храст или дърво с историческо значение

I.Картотекиране

Местоположение: гр. Велико Търново, район парк „Марино поле”

Квартал....., парцел....., ул. ....№.....

Вид: Обикновен смърч (*пicea orientalis*)

Височина: 13м.

Обиколка: 99см.

Възраст: ~ 40г.

Кратко описание: Изсъхнал

Необходими мерки за опазване и подобряване на състоянието на  
дървото(храста).....



# Община: Велико Търново

## Град Велико Търново

Паспорт №156

на картотекирано дълготрайно дърво, храст или дърво с историческо значение

I.Картотекиране

Местоположение: гр. Велико Търново, район парк „Марино поле”

Квартал....., парцел....., ул. ....№.....

Вид: Обикновен смърч (*пicea orientalis*)

Височина: 19м.

Обиколка: 160см.

Възраст: ~ 60г.

Кратко описание: Добро състояние

Необходими мерки за опазване и подобряване на състоянието на  
дървото(храста).....



# Община: Велико Търново

## Град Велико Търново

Паспорт №157

на картотекирано дълготрайно дърво, храст или дърво с историческо значение

I.Картотекиране

Местоположение: гр. Велико Търново, район парк „Марино поле”

Квартал....., парцел....., ул. ....№.....

Вид: Обикновен смърч (*пicea orientalis*)

Височина: 17м.

Обиколка: 99см.

Възраст: ~ 50г.

Кратко описание: Добро състояние

Необходими мерки за опазване и подобряване на състоянието на  
дървото(храста).....



# Община: Велико Търново

## Град Велико Търново

Паспорт №158

на картотекирано дълготрайно дърво, храст или дърво с историческо значение

I.Картотекиране

Местоположение: гр. Велико Търново, район парк „Марино поле”

Квартал....., парцел....., ул. ....№.....

Вид: ()


Височина: 20м.

Обиколка: 198см.

Възраст: ~ 55г.

Кратко описание: Добро състояние

Необходими мерки за опазване и подобряване на състоянието на  
дървото(храста).....



# Община: Велико Търново

## Град Велико Търново

Паспорт №159

на картотекирано дълготрайно дърво, храст или дърво с историческо значение

I.Картотекиране

Местоположение: гр. Велико Търново, район парк „Марино поле”

Квартал....., парцел....., ул. ....№.....

Вид: смърч()

Височина: 16м.

Обиколка: 90см.

Възраст: ~ 30г.

Кратко описание: Добро състояние

Необходими мерки за опазване и подобряване на състоянието на дървото(храста).....



# Община: Велико Търново

## Град Велико Търново

Паспорт №160

на картотекирано дълготрайно дърво, храст или дърво с историческо значение

I.Картотекиране

Местоположение: гр. Велико Търново, район парк „Марино поле”

Квартал....., парцел....., ул. ....№.....

Вид: Обикновен смърч (*пicea orientalis*)

Височина: 20м.

Обиколка: 134см.

Възраст: ~ 50г.

Кратко описание: Добро състояние

Необходими мерки за опазване и подобряване на състоянието на  
дървото(храста).....  
.....



# Община: Велико Търново

## Град Велико Търново

Паспорт №161

на картотекирано дълготрайно дърво, храст или дърво с историческо значение

I.Картотекиране

Местоположение: гр. Велико Търново, район парк „Марино поле”

Квартал....., парцел....., ул. ....№.....

Вид: ()

Височина: 21м.

Обиколка: 173см.

Възраст: ~ 50г.

Кратко описание: Добро състояние

Необходими мерки за опазване и подобряване на състоянието на дървото(храста).....



# Община: Велико Търново

## Град Велико Търново

Паспорт №162

на картотекирано дълготрайно дърво, храст или дърво с историческо значение

I.Картотекиране

Местоположение: гр. Велико Търново, район парк „Марино поле”

Квартал....., парцел....., ул. ....№.....

Вид: Източен чинар(*Platanus orientalis*)

Височина: 21м.

Обиколка: 187см.

Възраст: ~ 60г.

Кратко описание: Добро състояние

Необходими мерки за опазване и подобряване на състоянието на дървото(храста).....





# Община: Велико Търново

## Град Велико Търново

Паспорт №163

на картотекирано дълготрайно дърво, храст или дърво с историческо значение

I.Картотекиране

Местоположение: гр. Велико Търново, район парк „Марино поле”

Квартал....., парцел....., ул. ....№.....

Вид: Обикновен смърч (*пicea orientalis*)

Височина: 23м.

Обиколка: 147см.

Възраст: ~ 60г.

Кратко описание: Добро състояние

Необходими мерки за опазване и подобряване на състоянието на дървото(храста).....



# Община: Велико Търново

## Град Велико Търново

Паспорт №164

на картотекирано дълготрайно дърво, храст или дърво с историческо значение

I.Картотекиране

Местоположение: гр. Велико Търново, район парк „Марино поле”

Квартал....., парцел....., ул. ....№.....

Вид: Обикновен смърч (*пicea orientalis*)

Височина: 19м.

Обиколка: 100см.

Възраст: ~ 40г.

Кратко описание: Добро състояние

Необходими мерки за опазване и подобряване на състоянието на дървото(храста).....



# Община: Велико Търново

## Град Велико Търново

Паспорт №165

на картотекирано дълготрайно дърво, храст или дърво с историческо значение

I.Картотекиране

Местоположение: гр. Велико Търново, район парк „Марино поле”

Квартал....., парцел....., ул. ....№.....

Вид: Обикновен смърч (*пicea orientalis*)

Височина: 5м.

Обиколка: 49см.

Възраст: ~ 20г.

Кратко описание: счупен връх

Необходими мерки за опазване и подобряване на състоянието на дървото(храста).....



# Община: Велико Търново

## Град Велико Търново

Паспорт №166

на картотекирано дълготрайно дърво, храст или дърво с историческо значение

I.Картотекиране

Местоположение: гр. Велико Търново, район парк „Марино поле”

Квартал....., парцел....., ул. ....№.....

Вид: Обикновен смърч (*пicea orientalis*)

Височина: 21м.

Обиколка: 130см.

Възраст: ~ 60г.

Кратко описание: Добро състояние

Необходими мерки за опазване и подобряване на състоянието на дървото(храста).....



# Община: Велико Търново

## Град Велико Търново

Паспорт №167

на картотекирано дълготрайно дърво, храст или дърво с историческо значение

I.Картотекиране

Местоположение: гр. Велико Търново, район парк „Марино поле”

Квартал....., парцел....., ул. ....№.....

Вид: Обикновен смърч (*пicea orientalis*)

Височина: 20м.

Обиколка: 123см.

Възраст: ~ 55г.

Кратко описание: Добро състояние

Необходими мерки за опазване и подобряване на състоянието на дървото(храста).....



# Община: Велико Търново

## Град Велико Търново

Паспорт №168

на картотекирано дълготрайно дърво, храст или дърво с историческо значение

I.Картотекиране

Местоположение: гр. Велико Търново, район парк „Марино поле”

Квартал....., парцел....., ул. ....№.....

Вид: Обикновен смърч (*пicea orientalis*)

Височина: 21м.

Обиколка: 162см.

Възраст: ~ 60г.

Кратко описание: Добро състояние

Необходими мерки за опазване и подобряване на състоянието на  
дървото(храста).....



# Община: Велико Търново

## Град Велико Търново

Паспорт №169

на картотекирано дълготрайно дърво, храст или дърво с историческо значение

I.Картотекиране

Местоположение: гр. Велико Търново, район парк „Марино поле”

Квартал....., парцел....., ул. ....№.....

Вид: ()

Височина: 8м.

Обиколка: 103см.

Възраст: ~ 30г.

Кратко описание: Добро състояние

Необходими мерки за опазване и подобряване на състоянието на дървото(храста).....



# Община: Велико Търново

## Град Велико Търново

Паспорт №170

на картотекирано дълготрайно дърво, храст или дърво с историческо значение

I.Картотекиране

Местоположение: гр. Велико Търново, район парк „Марино поле”

Квартал....., парцел....., ул. ....№.....

Вид: смърч()

Височина: 20м.

Обиколка: 132см.

Възраст: ~ 50г.

Кратко описание: Добро състояние

Необходими мерки за опазване и подобряване на състоянието на  
дървото(храста).....





# Община: Велико Търново

## Град Велико Търново

Паспорт №171

на картотекирано дълготрайно дърво, храст или дърво с историческо значение

I.Картотекиране

Местоположение: гр. Велико Търново, район парк „Марино поле”

Квартал....., парцел....., ул. ....№.....

Вид: Сребролистна липа(*Tilia argentea*)

Височина: 19м.

Обиколка: 130см.

Възраст: ~ 45г.

Кратко описание: Добро състояние

Необходими мерки за опазване и подобряване на състоянието на  
дървото(храста).....  
.....



# Община: Велико Търново

## Град Велико Търново

Паспорт №172

на картотекирано дълготрайно дърво, храст или дърво с историческо значение

I.Картотекиране

Местоположение: гр. Велико Търново, район парк „Марино поле”

Квартал....., парцел....., ул. ....№.....

Вид: Западна туя (Tuja occidentalis)


Височина: 8м.

Обиколка: 40см.

Възраст: ~ 20г.

Кратко описание: Добро състояние

Необходими мерки за опазване и подобряване на състоянието на  
дървото(храста).....  
.....



# Община: Велико Търново

## Град Велико Търново

Паспорт №173

на картотекирано дълготрайно дърво, храст или дърво с историческо значение

I.Картотекиране

Местоположение: гр. Велико Търново, район парк „Марино поле”

Квартал....., парцел....., ул. ....№.....

Вид: Западна туя (*Tuja occidentalis*)

Височина: 8м.

Обиколка: 40см.

Възраст: ~ 20г.

Кратко описание: Добро състояние

Необходими мерки за опазване и подобряване на състоянието на дървото(храста).....



# Община: Велико Търново

## Град Велико Търново

Паспорт №174

на картотекирано дълготрайно дърво, храст или дърво с историческо значение

I.Картотекиране

Местоположение: гр. Велико Търново, район парк „Марино поле”

Квартал....., парцел....., ул. ....№.....

Вид: Западна туя (Tuja occidentalis)

Височина: 8м.

Обиколка: 40см.

Възраст: ~ 20г.

Кратко описание: Добро състояние

Необходими мерки за опазване и подобряване на състоянието на дървото(храста).....



# Община: Велико Търново

## Град Велико Търново

Паспорт №175

на картотекирано дълготрайно дърво, храст или дърво с историческо значение

I.Картотекиране

Местоположение: гр. Велико Търново, район парк „Марино поле”

Квартал....., парцел....., ул. ....№.....

Вид: Западна туя (*Tuja occidentalis*)

Височина: 8м.

Обиколка: 40см.

Възраст: ~ 20г.

Кратко описание: Добро състояние

Необходими мерки за опазване и подобряване на състоянието на дървото(храста).....



# Община: Велико Търново

## Град Велико Търново

Паспорт №176

на картотекирано дълготрайно дърво, храст или дърво с историческо значение

I.Картотекиране

Местоположение: гр. Велико Търново, район парк „Марино поле”

Квартал....., парцел....., ул. ....№.....

Вид: Западна туя (Tuja occidentalis)

Височина: 8м.

Обиколка: 40см.

Възраст: ~ 20г.

Кратко описание: Добро състояние

Необходими мерки за опазване и подобряване на състоянието на дървото(храста).....



# Община: Велико Търново

## Град Велико Търново

Паспорт №177

на картотекирано дълготрайно дърво, храст или дърво с историческо значение

I.Картотекиране

Местоположение: гр. Велико Търново, район парк „Марино поле”

Квартал....., парцел....., ул. ....№.....

Вид: Бреза (*Betula pendula*)

Височина: 12м.

Обиколка: 105см.

Възраст: ~ 35г.

Кратко описание: изсъхнала

Необходими мерки за опазване и подобряване на състоянието на  
дървото(храста).....



# Община: Велико Търново

## Град Велико Търново

Паспорт №178

на картотекирано дълготрайно дърво, храст или дърво с историческо значение

I.Картотекиране

Местоположение: гр. Велико Търново, район парк „Марино поле”

Квартал....., парцел....., ул. ....№.....

Вид: Бреза (*Betula pendula*)

Височина: 18м.

Обиколка: 103см.

Възраст: ~ 40г.

Кратко описание: Добро състояние

Необходими мерки за опазване и подобряване на състоянието на дървото(храста).....





# Община: Велико Търново

## Град Велико Търново

Паспорт №179

на картотекирано дълготрайно дърво, храст или дърво с историческо значение

I.Картотекиране

Местоположение: гр. Велико Търново, район парк „Марино поле”

Квартал....., парцел....., ул. ....№.....

Вид: Бреза (*Betula pendula*)

Височина: 16м.

Обиколка: 66см.

Възраст: ~ 30г.

Кратко описание: Добро състояние

Необходими мерки за опазване и подобряване на състоянието на  
дървото(храста).....



# Община: Велико Търново

## Град Велико Търново

Паспорт №180

на картотекирано дълготрайно дърво, храст или дърво с историческо значение

I.Картотекиране

Местоположение: гр. Велико Търново, район парк „Марино поле”

Квартал....., парцел....., ул. ....№.....

Вид: Бреза (*Betula pendula*)

Височина: 18м.

Обиколка: 90см.

Възраст: ~ 40г.

Кратко описание: Добро състояние

Необходими мерки за опазване и подобряване на състоянието на  
дървото(храста).....



# Община: Велико Търново

## Град Велико Търново

Паспорт №181

на картотекирано дълготрайно дърво, храст или дърво с историческо значение

I.Картотекиране

Местоположение: гр. Велико Търново, район парк „Марино поле”

Квартал....., парцел....., ул. ....№.....

Вид: Бреза (*Betula pendula*)

Височина: 16м.

Обиколка: 81см.

Възраст: ~ 35г.

Кратко описание: изсъхнала

Необходими мерки за опазване и подобряване на състоянието на  
дървото(храста).....



# Община: Велико Търново

## Град Велико Търново

Паспорт №182

на картотекирано дълготрайно дърво, храст или дърво с историческо значение

I.Картотекиране

Местоположение: гр. Велико Търново, район парк „Марино поле”

Квартал....., парцел....., ул. ....№.....

Вид: Бреза (*Betula pendula*)

Височина: 17м.

Обиколка: 82см.

Възраст: ~ 35г.

Кратко описание: Добро състояние

Необходими мерки за опазване и подобряване на състоянието на дървото(храста).....



# Община: Велико Търново

## Град Велико Търново

Паспорт №183

на картотекирано дълготрайно дърво, храст или дърво с историческо значение

I.Картотекиране

Местоположение: гр. Велико Търново, район парк „Марино поле”

Квартал....., парцел....., ул. ....№.....

Вид: Бреза (*Betula pendula*)

Височина: 7м.

Обиколка: 72см.

Възраст: ~ 30г.

Кратко описание: счупен връх

Необходими мерки за опазване и подобряване на състоянието на дървото(храста).....



# Община: Велико Търново

## Град Велико Търново

Паспорт №184

на картотекирано дълготрайно дърво, храст или дърво с историческо значение

I.Картотекиране

Местоположение: гр. Велико Търново, район парк „Марино поле”

Квартал....., парцел....., ул. ....№.....

Вид: ()

Височина: 21м.

Обиколка: 150см.

Възраст: ~ 60г.

Кратко описание: Добро състояние

Необходими мерки за опазване и подобряване на състоянието на дървото(храста).....



# Община: Велико Търново

## Град Велико Търново

Паспорт №185

на картотекирано дълготрайно дърво, храст или дърво с историческо значение

I.Картотекиране

Местоположение: гр. Велико Търново, район парк „Марино поле”

Квартал....., парцел....., ул. ....№.....

Вид: смърч(

Височина: 10м.

Обиколка: 55см.

Възраст: ~ 20г.

Кратко описание: Добро състояние

Необходими мерки за опазване и подобряване на състоянието на дървото(храста).....



# Община: Велико Търново

## Град Велико Търново

Паспорт №186

на картотекирано дълготрайно дърво, храст или дърво с историческо значение

I.Картотекиране

Местоположение: гр. Велико Търново, район парк „Марино поле”

Квартал....., парцел....., ул. ....№.....

Вид: Обикновен смърч (*пicea orientalis*)

Височина: 21м.

Обиколка: 119см.

Възраст: ~ 50г.

Кратко описание: Добро състояние

Необходими мерки за опазване и подобряване на състоянието на  
дървото(храста).....  
.....





# Община: Велико Търново

## Град Велико Търново

Паспорт №187

на картотекирано дълготрайно дърво, храст или дърво с историческо значение

I.Картотекиране

Местоположение: гр. Велико Търново, район парк „Марино поле”

Квартал....., парцел....., ул. ....№.....

Вид: Източен чинар(*Platanos orientalis*)

Височина: 23м.

Обиколка: 218см.

Възраст: ~ 70г.

Кратко описание: Добро състояние

Необходими мерки за опазване и подобряване на състоянието на дървото(храста).....



# Община: Велико Търново

## Град Велико Търново

Паспорт №188

на картотекирано дълготрайно дърво, храст или дърво с историческо значение

I.Картотекиране

Местоположение: гр. Велико Търново, район парк „Марино поле”

Квартал....., парцел....., ул. ....№.....

Вид: ()

Височина: 22м.

Обиколка: 159см.

Възраст: ~ 60г.

Кратко описание: Добро състояние

Необходими мерки за опазване и подобряване на състоянието на  
дървото(храста).....



# Община: Велико Търново

## Град Велико Търново

Паспорт №189

на картотекирано дълготрайно дърво, храст или дърво с историческо значение

I.Картотекиране

Местоположение: гр. Велико Търново, район парк „Марино поле”

Квартал....., парцел....., ул. ....№.....

Вид: Обикновен смърч (*пicea orientalis*)

Височина: 19м.

Обиколка: 84см.

Възраст: ~ 40г.

Кратко описание: Добро състояние

Необходими мерки за опазване и подобряване на състоянието на  
дървото(храста).....  
.....



# Община: Велико Търново

## Град Велико Търново

Паспорт №190

на картотекирано дълготрайно дърво, храст или дърво с историческо значение

I.Картотекиране

Местоположение: гр. Велико Търново, район парк „Марино поле”

Квартал....., парцел....., ул. ....№.....

Вид: Обикновен смърч (*пicea orientalis*)

Височина: 18м.

Обиколка: 122см.

Възраст: ~ 45г.

Кратко описание: Добро състояние

Необходими мерки за опазване и подобряване на състоянието на дървото(храста).....



# Община: Велико Търново

## Град Велико Търново

Паспорт №191

на картотекирано дълготрайно дърво, храст или дърво с историческо значение

I.Картотекиране

Местоположение: гр. Велико Търново, район парк „Марино поле”

Квартал....., парцел....., ул. ....№.....

Вид: ()


Височина: 13м.

Обиколка: 132см.

Възраст: ~ 45г.

Кратко описание: Добро състояние

Необходими мерки за опазване и подобряване на състоянието на  
дървото(храста).....  
.....



# Община: Велико Търново

## Град Велико Търново

Паспорт №192

на картотекирано дълготрайно дърво, храст или дърво с историческо значение

I.Картотекиране

Местоположение: гр. Велико Търново, район парк „Марино поле”

Квартал....., парцел....., ул. ....№.....

Вид: Обикновен смърч (*пicea orientalis*)

Височина: 18м.

Обиколка: 95см.

Възраст: ~ 35г.

Кратко описание: Добро състояние

Необходими мерки за опазване и подобряване на състоянието на  
дървото(храста).....



# Община: Велико Търново

## Град Велико Търново

Паспорт №193

на картотекирано дълготрайно дърво, храст или дърво с историческо значение

I.Картотекиране

Местоположение: гр. Велико Търново, район парк „Марино поле”

Квартал....., парцел....., ул. ....№.....

Вид: ела()

Височина: 20м.

Обиколка: 130см.

Възраст: ~ 45г.

Кратко описание: Добро състояние

Необходими мерки за опазване и подобряване на състоянието на  
дървото(храста).....  
.....



# Община: Велико Търново

## Град Велико Търново

Паспорт №194

на картотекирано дълготрайно дърво, храст или дърво с историческо значение

I.Картотекиране

Местоположение: гр. Велико Търново, район парк „Марино поле”

Квартал....., парцел....., ул. ....№.....

Вид: Див рошков (*Cercis siliquastrum*)

Височина: 5м.

Обиколка: храст

Възраст: ~ 20г.

Кратко описание: Добро състояние

Необходими мерки за опазване и подобряване на състоянието на  
дървото(храста).....  
.....





# Община: Велико Търново

## Град Велико Търново

Паспорт №195

на картотекирано дълготрайно дърво, храст или дърво с историческо значение

I.Картотекиране

Местоположение: гр. Велико Търново, район парк „Марино поле”

Квартал....., парцел....., ул. ....№.....

Вид: Див рошков (*Cercis siliquastrum*)

Височина: 6м.

Обиколка: 57см.

Възраст: ~ 25г.

Кратко описание: Добро състояние

Необходими мерки за опазване и подобряване на състоянието на дървото(храста).....



# Община: Велико Търново

## Град Велико Търново

Паспорт №196

на картотекирано дълготрайно дърво, храст или дърво с историческо значение

I.Картотекиране

Местоположение: гр. Велико Търново, район парк „Марино поле”

Квартал....., парцел....., ул. ....№.....

Вид: явор()

Височина: 13м.

Обиколка: 133см.

Възраст: ~ 40г.

Кратко описание: Добро състояние

Необходими мерки за опазване и подобряване на състоянието на дървото(храста).....



# Община: Велико Търново

## Град Велико Търново

Паспорт №197

на картотекирано дълготрайно дърво, храст или дърво с историческо значение

I.Картотекиране

Местоположение: гр. Велико Търново, район парк „Марино поле”

Квартал....., парцел....., ул. ....№.....

Вид: ясен()

Височина: 13м.

Обиколка: 124см.

Възраст: ~ 40г.

Кратко описание: Добро състояние

Необходими мерки за опазване и подобряване на състоянието на дървото(храста).....



# Община: Велико Търново

## Град Велико Търново

Паспорт №198

на картотекирано дълготрайно дърво, храст или дърво с историческо значение

I.Картотекиране

Местоположение: гр. Велико Търново, район парк „Марино поле”

Квартал....., парцел....., ул. ....№.....

Вид: Див рошков (*Cercis siliquastrum*)


Височина: 9м.

Обиколка: 63см.

Възраст: ~ 25г.

Кратко описание: Добро състояние

Необходими мерки за опазване и подобряване на състоянието на  
дървото(храста).....



# Община: Велико Търново

## Град Велико Търново

Паспорт №199

на картотекирано дълготрайно дърво, храст или дърво с историческо значение

I.Картотекиране

Местоположение: гр. Велико Търново, район парк „Марино поле”

Квартал....., парцел....., ул. ....№.....

Вид: Червен дъб(*Quercus rubra*)

Височина: 14м.

Обиколка: 152см.

Възраст: ~ 45г.

Кратко описание: Добро състояние

Необходими мерки за опазване и подобряване на състоянието на  
дървото(храста).....  
.....



# Община: Велико Търново

## Град Велико Търново

Паспорт №200

на картотекирано дълготрайно дърво, храст или дърво с историческо значение

I.Картотекиране

Местоположение: гр. Велико Търново, район парк „Марино поле”

Квартал....., парцел....., ул. ....№.....

Вид: Див рошков (*Cercis siliquastrum*)


Височина: 6м.

Обиколка: 68см.

Възраст: ~ 25г.

Кратко описание: Добро състояние

Необходими мерки за опазване и подобряване на състоянието на  
дървото(храста).....  
.....



# Община: Велико Търново

## Град Велико Търново

Паспорт №201

на картотекирано дълготрайно дърво, храст или дърво с историческо значение

I.Картотекиране

Местоположение: гр. Велико Търново, район парк „Марино поле”

Квартал....., парцел....., ул. ....№.....

Вид: Шестил (*Acer platanoides*)

Височина: 5м.

Обиколка: 79 см.

Възраст: ~ 30г.

Кратко описание: Добро състояние

Необходими мерки за опазване и подобряване на състоянието на дървото(храста).....

