

ИНВЕСТИЦИОНЕН ПРОЕКТ

Възложител: ОБЩИНА ВЕЛИКО ТЪРНОВО

Обект: **ОГРАДА С НИСКА ПЛЪТНА И АЖУРНА ЧАСТ
НА ЦЕЛОДНЕВНА ДЕТСКА ГРАДИНА
„ШАРЕНИЯ ЗАМЪК”** в УПИ IV, кв.360А, гр.Велико Търново

Част: **Геодезия**

Фаза: **Технически проект**


Проектанти:
/ инж. Н. Николов /

Р-л фирма:.....
/арх. Люблена Пунчева/

Възложител:
/за Община В.Търново –

Съгласували:
Арх: арх. Д. Батчиев.....
СК: инж. Р. Кирилова...

09.2018г.

 „ИНВЕСТСТРОЙ-92” ЕООД, гр.В.Търново
оценяване съответствието на инвестиционните
проекти и строителен надзор
Удостоверение №РК-0431/01.06.2015 г.
дата: 2019 г.
Микола Миколаев
управител
/Ина Миколаева /

ржиров





УДОСТОВЕРЕНИЕ

ЗА ПЪЛНА ПРОЕКТАНТСКА ПРАВОСПОСОБНОСТ

Регистрационен номер № 03319

Важи за 2019 година

ИНЖ. НИКОЛАЙ НИКОЛОВ

ОБРАЗОВАТЕЛНО-КВАЛИФИКАЦИОННА СТЕПЕН

МАГИСТЪР

ПРОФЕСИОНАЛНА КВАЛИФИКАЦИЯ

ИНЖЕНЕР ПО ГЕОДЕЗИЯ, ФОТОГРАМЕТРИЯ И КАРТОГРАФИЯ

включен в регистъра на КИИП за лицата с пълна проектантска правоспособност с протоколно решение на УС на КИИП 11/03.12.2004 г. по части:

ГЕОДЕЗИЯ, ПРИЛОЖНА ГЕОДЕЗИЯ, ВЕРТИКАЛНО ПЛАНИРАНЕ, ТРАСИРОВЪЧНИ ПРОЕКТИ И ПЛАНОВЕ, ПЛАНОВЕ ЗА РЕГУЛАЦИЯ

Председател на РК

Председател на КР

инж. С. Кирова

инж. А. Читев

Председател на УС на КИИП

2019

инж. И. Каралеев



ЗАСТРАХОВАТЕЛНА ПОЛИЦА № 08600100000870

Застраховач: ВЕЛИКОТЪРНОВСКИ ТЕРИТОРИАЛЕН КАДАСТЪР ЕООД Адрес: гр. Велико Търново, ул. Цар Тодор Светослав 59 ЕГН / ЕИК: 814255314 Тел.:	Агенция: ВЕЛИКО ТЪРНОВО Адрес: гр. Велико Търново, ул. Никола Габровски 19 Тел.: Е-mail:
Застрахован: ВЕЛИКОТЪРНОВСКИ ТЕРИТОРИАЛЕН КАДАСТЪР ЕООД Адрес: гр. Велико Търново, ул. Цар Тодор Светослав 59 ЕГН / ЕИК: 814255314 Тел.:	Посредник: ЗБК БАЛКАН АД Адрес: гр. София, ул. Клокотница 2А, Бизнес център Ивел Легитимационен документ / договор №:

Настоящият договор се сключва по предложение на застраховачия при общите условия за застраховка „Професионална отговорност“ на „ЗД ЕВРОИНС“ АД, като срещу платена застрахователна премия застрахователят се задължава при настъпване в периода на застрахователното покритие на покрит по договора риск да плати застрахователно обезщетение в границите на договорената застрахователна сума (лимит на отговорност).

ЗАСТРАХОВАТЕЛНО ПОКРИТИЕ
По застраховката се покрива регламентираната в действащото българско законодателство отговорност на застрахования, произлизаща само и единствено от застрахованата дейност/професия, за причинените вреди вследствие на виновно неизпълнение на неговите професионални задължения.
Застрахована дейност/професия: *Геодезия, картография и кадастр, съгласно чл. 20, ал. 3 от Закона за кадастра и имотния регистър*

Застрахователна сума (лимит на отговорност)	
За едно събитие	25000 BGN
За всички събития (в агрегат)	50000 BGN

КАПОВАНА
5 % от размера на застрахователното обезщетение или 500 (петстотин) BGN, което от двете е по-голямо

Териториална валидност: Република България

СВОЙНА ДОГОВОРА ЗАСТРАХОВАТЕЛЕН ПЕРИОД				
СПЕЦИФИКАЦИЯ НА ЗАСТРАХОВАТЕЛНОТО ПОКРИТИЕ				
НАЧАЛО: 00:00 ч. на 01.06.2018 г.		КРАЙ: 23:59 ч. на 31.05.2019 г.		
ЗАСТРАХОВАТЕЛНА ПРЕМИЯ ЗА ПЕРИОДА НА НЕЙНОТО ПЛАЩАНЕ				
Вноски	Дата на падеж	Премия	Данък: 2 %	Дължимата сума
1	29.05.2018	50.00BGN	1.00BGN	51.00BGN
		BGN	BGN	BGN
		BGN	BGN	BGN
4		BGN	BGN	BGN
ОБЩО		BGN	BGN	BGN


ВЪНОСИ И ПЛАЩАНЕ НА ПРЕМИЯТА
Вноските от застрахователната премия се плащат в уговорения срок в брой или по банков път. При неплащане на дължимата премия или на първата вноски от нея при разсрочено плащане застрахователното покритие не започва и застрахователят не носи риска по договора. При неплащане на разсрочена вноски от премията в уговорения срок договорът се прекратява автоматично считано от 24:00 часа на 15-я ден от датата на падежа на разсрочената вноски.

Други условия:

- Долуподписаният, в качеството си на застраховач / представител на застраховачия, декларирам следното:
- получих информацията по чл. 326 от Кодекса за застраховането, както и общите и специалните условия по застраховката, които приемам;
 - в съответствие с разпоредбите на Регламент (ЕС) 2016/679 на Европейския парламент и на Съвета: бях информиран/а, че „ЗД ЕВРОИНС“ АД е администратор на лични данни и ще обработва личните ми данни;
 - предоставени са ми, за да се запозная със същите, Правилата за предоставяне на информация за упражняване правата на субектите на лични данни и Уведомление за поверителност във връзка със сключване, изпълнение на задължения и уреждане на претенции по застрахователен договор, а също така съм информиран/а, че тези документи са публикувани на интернет страницата на „ЗД ЕВРОИНС“ АД (www.euroins.bg) и са общодостъпни.

Неразделна част от настоящия договор са общите и специалните условия по застраховката, приети от застраховачия, както и останалите искирани документи съгласно общите условия на застраховката.

Дата и място на сключване на: 29.05.2018 г. Велико Търново

За застраховачия:


За застрахователя:


ОБЯСНИТЕЛНА ЗАПИСКА

ВЪЗЛОЖИТЕЛ: ОБЩИНА ВЕЛИКО ТЪРНОВО

ОБЕКТ: ОГРАДА С НИСКА ПЛЪТНА И АЖУРНА ЧАСТ

НА ЦЕЛОДНЕВНА ДЕТСКА ГРАДИНА "ШАРЕНИЯТ ЗАМЪК"

в УПИ IV, кв.360А, гр. Велико Търново

ЧАСТ: геодезия

ФАЗА: Технически проект

Настоящият проект третира УПИ IV, кв. 360А, гр. Велико Търново, където се предвижда изграждане на ограда на ЦЕЛОДНЕВНА ДЕТСКА ГРАДИНА „ШАРЕНИЯ ЗАМЪК“.

Проектът има за цел да покаже точното местоположение на оградата в ситуационно и височинно отношение.

За изходни материали се използва виза за проектиране и архитектурен проект.

Оградата предмет на настоящия проект е изцяло разположена в границите на УПИ IV, кв.360, гр. Велико Търново и обхваща всички регулационни линии. Тя е проектирана така, че да е максимално съобразена с особеностите на терена и с оформянето на дворното пространство.

Проектната ограда е решена като ажурна, с плътна стоманобетонна част и ажурни пана от оградна мрежа. На североизточната улична регулация са предвидени 2 врати –една еднокрила за главен вход - пешеходен достъп към детската градина, и двукрила врата към стопанския вход за достъп на обслужващи автомобили. На оградата на югоизточната уличната регулация е предвидена една двукрила врата към стопанския вход за достъп на обслужващи автомобили.

Височината на оградата на детската градина от всички страни не надвишава нормативно изискуемата 1.60м, а долната плътна част не надвишава 0.60м. Общата дължина на новопроектираната ограда е 284.61м.

За точното местоположение на оградата е изготвен трасировъчен план. Трасирането ще се извърши по полярен метод на базата на координатен регистър на изходните точки и координатен регистър на външните ръбове на оградата в Координатна система-1970г.

 „ИНВЕСТСТРОЙ-02“ ЕООД, гр.В.Търново
оценяване съответствието на инвестиционните
проекти и строителен надзор

Удостоверение №РК-0481

дата: 2019г. подп:

Ина Милева
управ.

/Ина Милева/

Александра

Изготвил :....

/ инж. Н. Николов /

Координатна система - 1970г.
Височинна система - Балгийска

Координатна система-1970г.

Координатен регистър на изходните точки

N	X [m]	Y [m]	Z [m]
PT541	4669276.881	9453539.799	220.96
PT544	4669337.768	9453599.491	222.51
PT545	4669265.407	9453494.822	213.84
PT548	4669225.807	9453571.764	215.72
PT560	4669312.018	9453665.603	222.69

Координатна система-1970г.

Координатен регистър на вършините ръбове на оградата

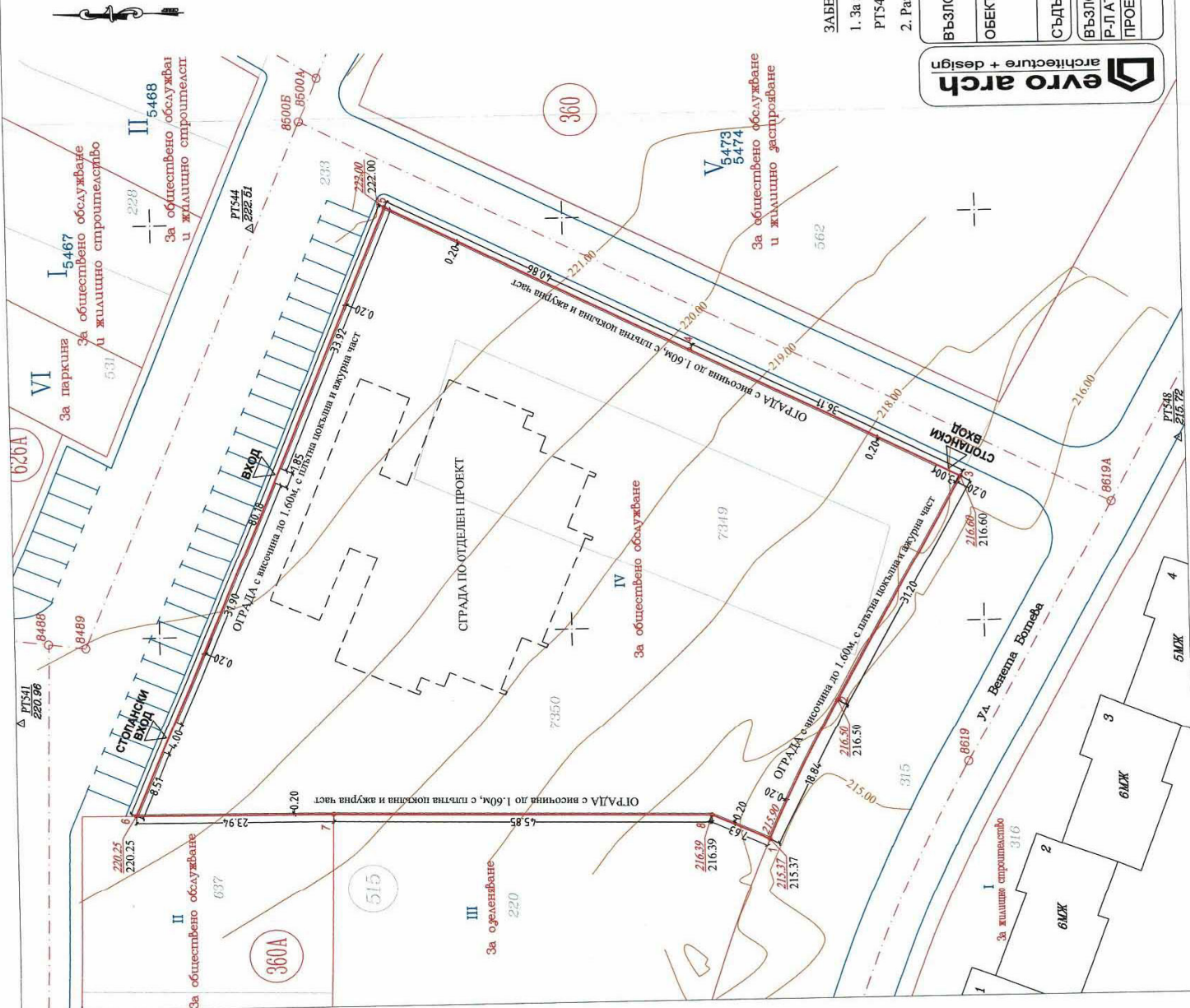
N	X [m]	Y [m]
1	4669276.453	9453523.863
2	4669267.977	9453540.691
3	4669252.469	9453567.766
4	4669284.867	9453583.719
5	4669321.523	9453601.766
6	4669333.211	9453528.109
7	4669329.273	9453527.891
8	4669283.438	9453526.930

ЛЕГЕНДА

- 222.00 проектна kota
- 222.00 kota терен

ЗАБЕЛЕЖКА:

- За изходно ниво при строителството да се използва РТ544 с kota 222.51м (Височинна система: Балгийска)
- Размерите са дадени по вършините ръбове на оградата



ВЪЗЛОЖИТЕЛ:	ОБЩИНА ВЕЛИКО ТЪРНЕВО	ЧАСТ:	Геодезия
ОБЕКТ:	ОГРАДА НА ЦЕЛОДНЕВНА ДЕТСКА ГРАДИНА в УПИ IV, кв.360А, гр. Велико Търново	ФАЗА:	ТП
СЪДЪРЖАНИЕ:	ТРАСИРОВЪЧЕН ПЛАН	МАШШ:	М 1:500
ВЪЗЛОЖИТЕЛ:	арх. Л. ПУНЧЕВА	Съгласували:	01/01
ПРОЕКТАНТИ:	инж. Н. НИКОЛОВ	АРХ	2018
		СК	
			инж. Р. КИРИЛОВА