



ЕВРОПЕЙСКИ СЪЮЗ
Европейски фонд
за регионално развитие




Оперативна програма "Регионално развитие" 2007-2013

www.bgregio.eu



Инвестираме във Вашето бъдеще!

Проектът се финансира от Европейския фонд за регионално развитие и от държавния бюджет на Република България



гр. В. Търново, ул. "Тадар Балака" 11Б, офис № 8, тел. 062 522045

екз.1

ЧАСТ: ГЕОДЕЗИЯ
ФАЗА: РАБОТЕН ПРОЕКТ

ИНВЕСТИЦИОНЕН ПРОЕКТ ЗА

Изготвяне на инвестиционни проекти по проект: „Подготовка на инвестиционни проекти в град Велико Търново за следващия програмен период”, който се осъществява с финансовата подкрепа на Оперативна програма "Регионално развитие" 2007-2013 г., по обособени позиции

ОБОСОБЕНА ПОЗИЦИЯ №2 "Подготовка на инвестиционни проекти за
Обект 3 "ОДЗ "Рада Войвода" и Обект 4 "СОУ "Владимир Комаров"

„ИНВЕСТСТРОЙ-92“ ЕООД
оценяване съответствието на инвестиционните
проекти и строителен надзор
лиценз № ЛК-000435/21.06.2005 г.
гр. В. Търново
дата: 2015 г.
Управител: Ина Минчева Кържилова

подобект:

СОУ "Владимир Комаров" в УПИ 1228, кв.4, гр.Велико Търново

ВЪЗЛОЖИТЕЛ: Община Велико Търново

ПРОЕКТАНТ:



СЪГЛАСУВАЛИ:

АС: арх. Димова:

ВК/ПБЗ/ПУСО: инж. Паричева

ОВК./ ЕЕ: инж. Александров:

ПБ: инж. Гюров

КС: инж. А. Чакърлова:

Паркоустр. л.арх. Караколев

Ел. инж. Даръчиев

Този проект е изпълнен с финансовата подкрепа на Оперативна програма "Регионално развитие 2007-2013", съфинансирана от Европейския фонд за регионално развитие. Цялата отговорност за съдържанието на публикацията се носи от Д33Д "ЕВРО ПРОЕКТИ Велико Търново" и при никакви обстоятелства не се счита, че тази публикация отразява официалното становище на Европейския съюз и Управляващия орган



ЕВРОПЕЙСКИ СЪЮЗ
Европейски фонд
за регионално развитие



Оперативна програма "Регионално развитие" 2007-2013

www.bgregio.eu



Инвестираме във Вашето бъдеще!

Проектът се финансира от Европейския фонд за регионално
развитие и от държавния бюджет на Република България

Електро: инж. Даракчиев:

февруари 2015 година, гр. Велико Търново

ОБОСОБЕНА ПОЗИЦИЯ N 2 "Подготовка на инвестиционни проекти

за Обект 3 "ОДЗ "Рада Войвода"" и

Обект 4 "СОУ "Владимир Комаров"

ПОДОБЕКТ: СОУ „ ВЛАДИМИР КОМАРОВ”

УПИ I₂₂₈, квартал 4; гр.ВЕЛИКО ТЪРНОВО

ЧАСТ: ГЕОДЕЗИЯ

ФАЗА: ТЕХНИЧЕСКИ ПРОЕКТ

ВЪЗЛОЖИТЕЛ: ОБЩИНА ВЕЛИКО ТЪРНОВО

С Ъ Д Ъ Р Ж А Н И Е

- СИТУАЦИЯ	М 1:	1 000	чертеж 1
- ВЕРТИКАЛНА ПЛАНИРОВКА	М 1:	200	чертеж 2
- ТРАСИРОВЪЧЕН ПЛАН	М 1:	200	чертеж 3
- ПРОФИЛ	М 1 :	100	чертеж 4
- СХЕМА НА РГО	М 1:	1 000	чертеж 5

Този проектът е изпълнен с финансовата подкрепа на Оперативна програма "Регионално развитие 2007-2013", съфинансирана от Европейския фонд за регионално развитие. Цялата отговорност за съдържанието на публикацията се носи от ДЗЗД "ЕВРО ПРОЕКТИ Велико Търново" и при никакви обстоятелства не се счита, че тази публикация отразява официалното становище на Европейския съюз и Управляващия орган



ЕВРОПЕЙСКИ СЪЮЗ
Европейски фонд
за регионално развитие



Оперативна програма "Регионално развитие" 2007-2013

www.bgregio.eu



Инвестираме във Вашето бъдеще!

Проектът се финансира от Европейския фонд за регионално развитие и от държавния бюджет на Република България

ОБОСОБЕНА ПОЗИЦИЯ N 2 "Подготовка на инвестиционни проекти
за Обект 3 "ОДЗ "Рада Войвода"" и
Обект 4 "СОУ "Владимир Комаров"

ПОДОБЕКТ: СОУ „ ВЛАДИМИР КОМАРОВ”

УПИ I₂₂₈, квартал 4; гр.ВЕЛИКО ТЪРНОВО

ЧАСТ: ГЕОДЕЗИЯ

ФАЗА: ТЕХНИЧЕСКИ ПРОЕКТ

ВЪЗЛОЖИТЕЛ: ОБЩИНА ВЕЛИКО ТЪРНОВО

ОБЯСНИТЕЛНА ЗАПИСКА

Проектирането е извършено по искане на **ВЪЗЛОЖИТЕЛЯ**.

Същият е предоставил архитектурна разработка за района на обекта. Съгласно същата се предвижда изграждане на нови спортни площадки с необходимите съоръжения към тях, изграждане на рампа за хора с увреждания, нови терени за озеленяване, обособяване на паркинг за ЛМПС, и други благоустройствени мероприятия. Територията на проекта обхваща УПИ I, стр.квартал 4, съгласно действащия ПУП на гр. Велико Търново.

1. СИТУАЦИЯ



ЕВРОПЕЙСКИ СЪЮЗ
Европейски фонд
за регионално развитие



Оперативна програма "Регионално развитие" 2007-2013

www.bgregion.eu



Инвестираме във Вашето бъдеще!

Проектът се финансира от Европейския фонд за регионално
развитие и от държавния бюджет на Република България

Територията предмет на настоящото проектиране е разположена в северната част на кв. "Чолаковци".

Местоположението на УПИ I, стр.квартал 4 е показано на приложения чертеж 1.

2. ВЕРТИКАЛНА ПЛАНИРОВКА

Терена и съществуващата пътна мрежа е заснета с полярна снимка. За целта са използвани съществуващи точки от РГО на населеното място и допълнително поставени. Наклона на терена е променлив – от 0.6% до над 2.50%.

Терена на който е предвиден за проектиране е с трайна настилка – асвалтова настилка, частично амортизирана.

С проекта за вертикална планировка са определени проектния наклон и дължини на предвидените за изграждане подобекти.

Необходимите проектни коти, разстояния и наклони са дадени в приложения чертеж 2.

Свободните площи, съгласно архитектурната разработка са предвидени за озеленяване. Предвидени са две нови площадки за озеленяване. Контура на същите се фиксира с бетонови бордюри.

С проекта за вертикална планировка се предвижда изграждането на три нови дъждоприемни решетки. Съществуващата се запазва. Отводняването на новата дъждоприемна решетка в западната част на имота се предвижда в съществуващата зелена площ, разположено южно.



ЕВРОПЕЙСКИ СЪЮЗ
Европейски фонд
за регионално развитие



Оперативна програма "Регионално развитие" 2007-2013

www.bgregion.eu



Инвестираме във Вашето бъдеще!

Проектът се финансира от Европейския фонд за регионално
развитие и от държавния бюджет на Република България

Повърхностните води по естествения и проектирания наклон са насочени към дъждоприемни решетки или съществуващите зелени площи.

В северната част на централния корпус е предвидено за премахване съществуващо, но неизползвано стълбище с площ ~ 25 кв.м.

За избягване на аварии и нещастни случаи преди започване на изкопните работи да се маркират местата на подземните проводни, ако има такива в района на обекта.

3. ТРАСИРОВЪЧЕН ПЛАН

В приложения чертеж 3 са показани номерата на 73 точки от обекта. При необходимост може да определят координатите на допълнителни такива. Дадени са и линейни елементи за трасиране.

В ПРИЛОЖЕНИЕ 1 са дадени координатите на същите в координатна система 1970 г.

За трасирането на обекта може да се използват точките от РГО на населеното място, координатите на които са дадени в същото приложение.

Местоположението на точките от РГО е дадено в чертеж 4.

За изходен нивелачен репер може да се използва котата на РТ 1495 с кота $H = 150.86$.



ЕВРОПЕЙСКИ СЪЮЗ
Европейски фонд
за регионално развитие



Оперативна програма "Регионално развитие" 2007-2013

www.bgregion.eu



ОПРР

Инвестираме във Вашето бъдеще!

Проектът се финансира от Европейския фонд за регионално развитие и от държавния бюджет на Република България

4. НАПРЕЧЕН ПРОФИЛ

В приложения чертеж 4 е показан напречен профил през обекта. Местоположението му е показано на чертеж 2.

В ПРИЛОЖЕНИЕ № 2 е дадена количествена сметка за необходимите нови и възстановителни дейности.

2015 година

гр.Велико Търново

Проектант:

/ инж.Е.Божанов /



13.07.2015

ИНВЕСТИСТРОЙ-92" ЕООД
оценяване съответствието на инвестиционните
проекти и строителен надзор
лиценз № ЛК-000435/21.06.2005 г.
гр. В. Търново
дата: 2015г.
Управител: Ина Минчева-Кржилова



Този проектът е изпълнен с финансовата подкрепа на Оперативна програма "Регионално развитие 2007-2013", съфинансирана от Европейския фонд за регионално развитие. Цялата отговорност за съдържанието на публикацията се носи от ДЗЗД "ЕВРО ПРОЕКТИ Велико Търново" и при никакви обстоятелства не се счита, че тази публикация отразява официалното становище на Европейския съюз и Управляващия орган



ЕВРОПЕЙСКИ СЪЮЗ
Европейски фонд
за регионално развитие



Оперативна програма "Регионално развитие" 2007-2013

www.bgregion.eu



Инвестираме във Вашето бъдеще!

Проектът се финансира от Европейския фонд за регионално
развитие и от държавния бюджет на Република България

ПРИЛОЖЕНИЕ 1

КООРДИНАТИ НА ТОЧКИ ОТ ОБЕКТА

№	X	Y	H
Координати на точки от РГО			
1494	4 668 575.03	9 452 240.64	154.75
1495	4 668 551.86	9 452 279.66	150.86
1496	4 668 512.52	9 452 294.70	149.17
1508	4 668 551.58	9 452 436.47	154.74
1509	4 668 597.91	9 452 442.45	158.26
Координати на точки от обекта			
1	4 668 578.50	9 452 329.41	
2	4 668 578.89	9 452 335.03	
3	4 668 576.25	9 452 335.22	
4	4 668 577.82	9 452 356.61	
5	4 668 580.41	9 452 356.41	
6	4 668 580.48	9 452 357.41	
7	4 668 556.18	9 452 289.99	
8	4 668 553.66	9 452 291.20	
9	4 668 557.95	9 452 293.41	
10	4 668 555.34	9 452 294.65	
11	4 668 565.58	9 452 316.13	
12	4 668 564.08	9 452 316.24	

Този проектът е изпълнен с финансовата подкрепа на Оперативна програма "Регионално развитие 2007-2013", съфинансирана от Европейския фонд за регионално развитие. Цялата отговорност за съдържанието на публикацията се носи от ДЗЗД "ЕВРО ПРОЕКТИ Велико Търново" и при никакви обстоятелства не се счита, че тази публикация отразява официалното становище на Европейския съюз и Управляващия орган



ЕВРОПЕЙСКИ СЪЮЗ
Европейски фонд
за регионално развитие



Оперативна програма "Регионално развитие" 2007-2013

www.bgregion.eu



Инвестираме във Вашето бъдеще!

Проектът се финансира от Европейския фонд за регионално
развитие и от държавния бюджет на Република България

№	X	Y	H
13	4 668 568.83	9 452 360.45	
14	4 668 567.34	9 452 360.56	
15	4 668 561.27	9 452 305.57	
16	4 668 562.20	9 452 307.79	
17	4 668 563.42	9 452 310.11	
18	4 668 567.29	9 452 363.84	
19	4 668 563.38	9 452 373.41	
20	4 668 552.10	9 452 363.26	
21	4 668 554.33	9 452 378.29	
22	4 668 546.34	9 452 378.87	
23	4 668 546.13	9 452 375.88	
24	4 668 546.45	9 452 378.98	
25	4 668 546.56	9 452 380.93	
26	4 668 540.69	9 452 376.28	
27	4 668 540.12	9 452 371.27	
28	4 668 535.68	9 452 355.78	
29	4 668 532.17	9 452 308.01	
30	4 668 534.33	9 452 307.85	
31	4 668 547.16	9 452 298.57	
32	4 668 548.46	9 452 313.70	
33	4 668 560.77	9 452 310.78	
34	4 668 563.41	9 452 313.10	
35	4 668 564.56	9 452 328.32	
36	4 668 564.75	9 452 330.78	
37	4 668 565.84	9 452 346.04	

Този проектът е изпълнен с финансовата подкрепа на Оперативна програма "Регионално развитие 2007-2013", съфинансирана от Европейския фонд за регионално развитие. Цялата отговорност за съдържанието на публикацията се носи от ДЗЗД "ЕВРО ПРОЕКТИ Велико Търново" и при никакви обстоятелства не се счита, че тази публикация отразява официалното становище на Европейския съюз и Управляващия орган



ЕВРОПЕЙСКИ СЪЮЗ
Европейски фонд
за регионално развитие



Оперативна програма "Регионално развитие" 2007-2013

www.bgregio.eu



ОПРР

Инвестираме във Вашето бъдеще!

Проектът се финансира от Европейския фонд за регионално развитие и от държавния бюджет на Република България

№	X	Y	H
38	4 668 566.05	9 452 348.50	
39	4 668 567.17	9 452 363.75	
40	4 668 564.85	9 452 366.35	
41	4 668 541.91	9 452 368.04	
42	4 668 538.54	9 452 365.83	
43	4 668 537.42	9 452 350.60	
44	4 668 537.24	9 452 348.13	
45	4 668 536.13	9 452 332.89	
46	4 668 535.94	9 452 330.42	
47	4 668 534.82	9 452 315.17	
48	4 668 534.43	9 452 309.83	
49	4 668 537.84	9 452 312.47	
50	4 668 535.02	9 452 309.79	
51	4 668 536.09	9 452 309.71	
52	4 668 537.88	9 452 308.02	
53	4 668 538.50	9 452 306.99	
54	4 668 541.67	9 452 303.80	
55	4 668 542.70	9 452 303.17	
56	4 668 546.98	9 452 301.79	
57	4 668 548.18	9 452 301.70	
58	4 668 552.63	9 452 302.44	
59	4 668 553.72	9 452 302.91	
60	4 668 557.33	9 452 305.61	
61	4 668 558.09	9 452 306.53	
62	4 668 560.11	9 452 307.95	

Този проектът е изпълнен с финансовата подкрепа на Оперативна програма "Регионално развитие 2007-2013", съфинансирана от Европейския фонд за регионално развитие. Цялата отговорност за съдържанието на публикацията се носи от ДЗЗД "ЕВРО ПРОЕКТИ Велико Търново" и при никакви обстоятелства не се счита, че тази публикация отразява официалното становище на Европейския съюз и Управляващия орган



ЕВРОПЕЙСКИ СЪЮЗ
Европейски фонд
за регионално развитие



Оперативна програма "Регионално развитие" 2007-2013

www.bgregio.eu




ОПРР

Инвестираме във Вашето бъдеще!

Проектът се финансира от Европейския фонд за регионално развитие и от държавния бюджет на Република България

№	X	Y	H
63	4 668 561.18	9 452 307.87	
64	4 668 581.68	9 452 277.35	
65	4 668 609.41	9 452 435.26	
66	4 668 592.91	9 452 436.36	
67	4 668 592.53	9 452 432.07	
68	4 668 578.81	9 452 436.31	
69	4 668 578.44	9 452 431.54	
70	4 668 578.01	9 452 425.96	
71	4 668 553.24	9 452 428.24	
72	4 668 554.94	9 452 410.84	
73	4 668 549.56	9 452 413.08	



Този проектът е изпълнен с финансовата подкрепа на Оперативна програма "Регионално развитие 2007-2013", съфинансирана от Европейския фонд за регионално развитие. Цялата отговорност за съдържанието на публикацията се носи от ДЗЗД "ЕВРО ПРОЕКТИ Велико Търново" и при никакви обстоятелства не се счита, че тази публикация отразява официалното становище на Европейския съюз и Управляващия орган



ЕВРОПЕЙСКИ СЪЮЗ
Европейски фонд
за регионално развитие



Оперативна програма "Регионално развитие" 2007-2013

www.bgregio.eu



Инвестираме във Вашето бъдеще!

Проектът се финансира от Европейския фонд за регионално развитие и от държавния бюджет на Република България

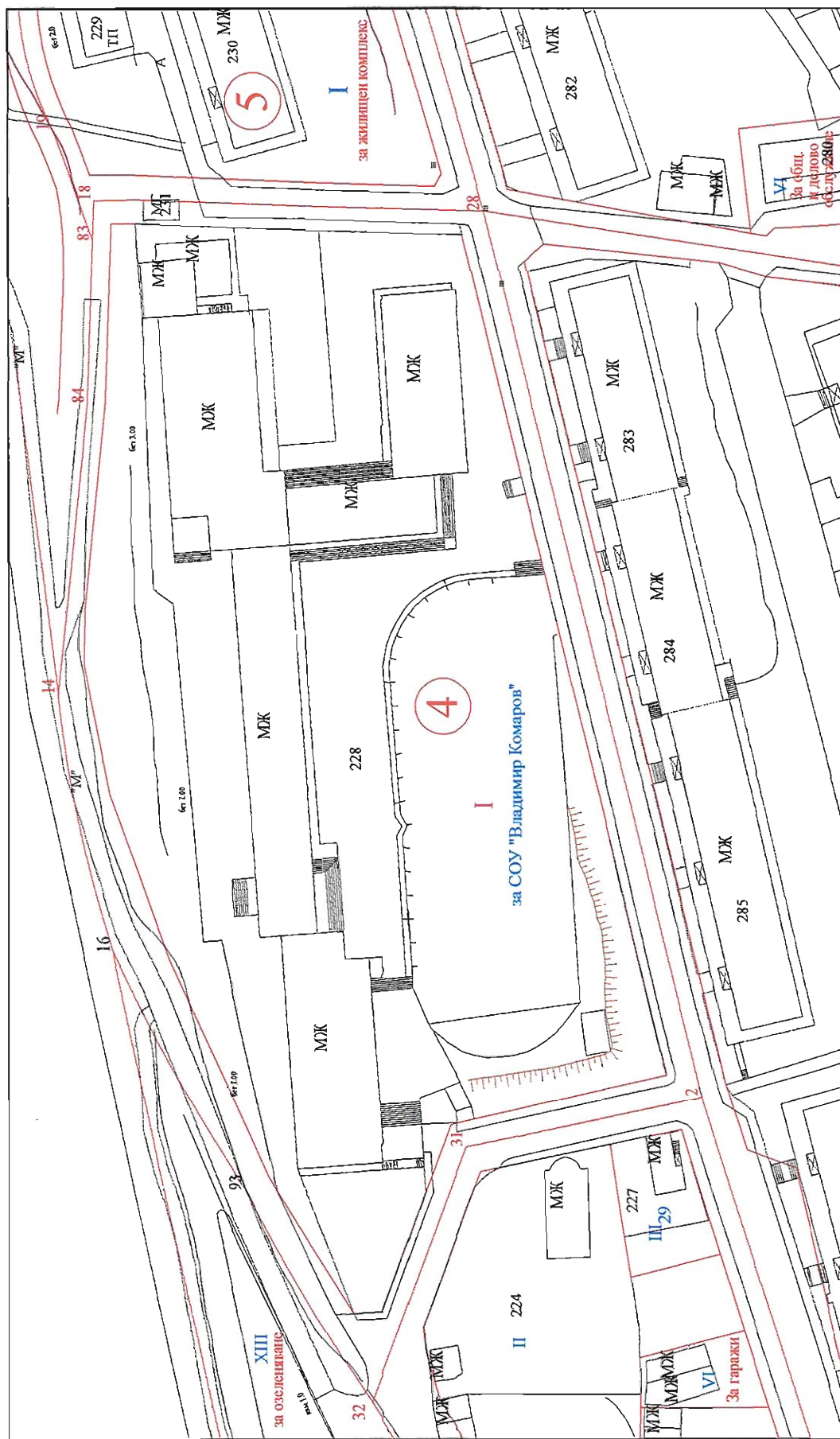
ПРИЛОЖЕНИЕ 2

КОЛИЧЕСТВЕНА СМЕТКА ЗА НЕОБХОДИМИТЕ НОВИ И ВЪЗСТАНОВИТЕЛНИ ДЕЙНОСТИ

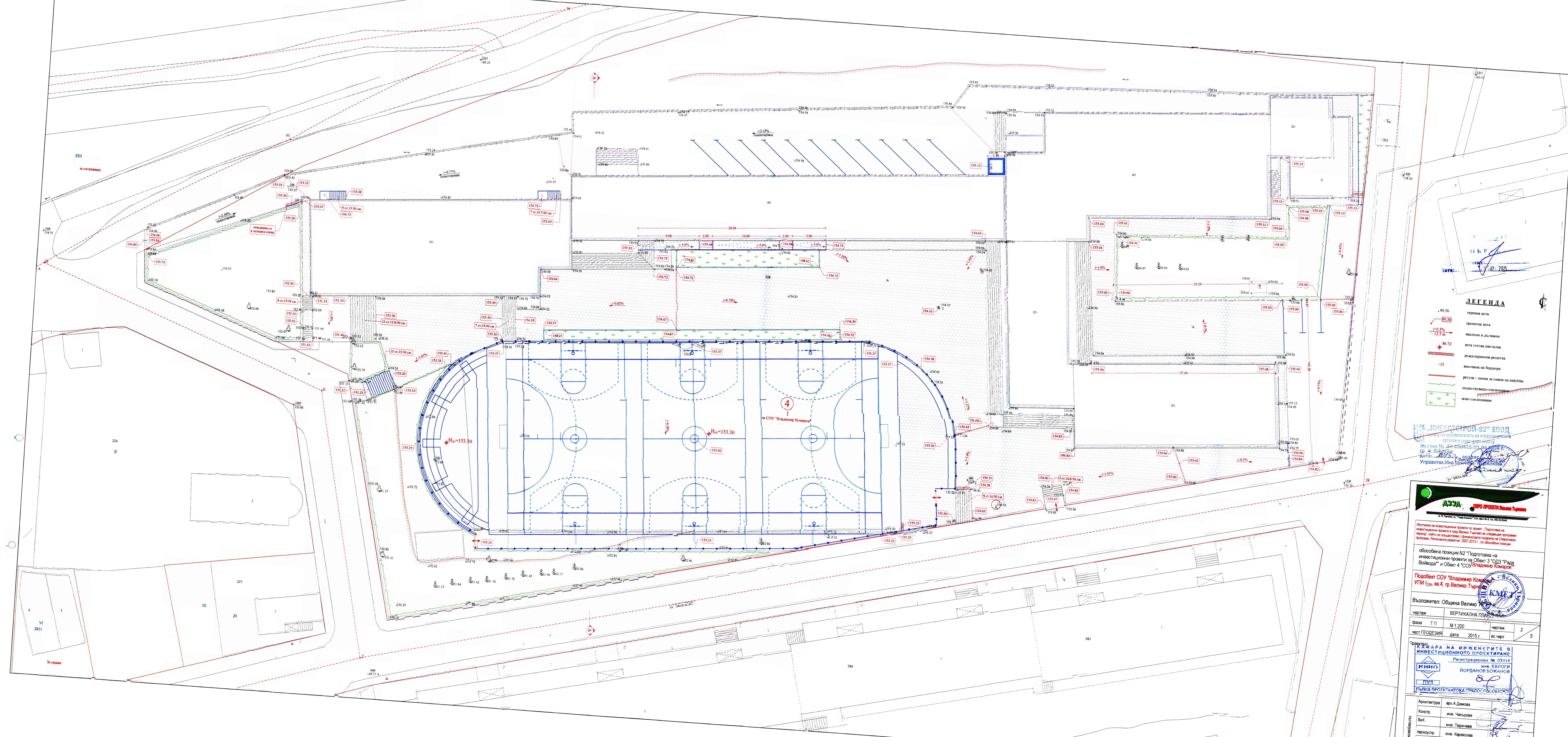
№	Тип	За възстано- вяване	Ново строителство	За премахване
1	2	3	4	5
1	Асфалт	1 354 кв.м.	92 кв.м.	
2	Тротоарни плочи	1 831 кв.м.		
3	Бетонни павета	440 кв.м.		
4	Каучукова настилка	1 758 кв.м.		
5	Стълби и площадки	307 кв.м.	20 кв.м.	25 кв.м.
6	Рампа за инвалиди		42 кв.м.	
7	Предпазна ограда		201 лин.м.	
8	Бетонови бордюри	393 лин.м.	14 лин.м.	
9	Подп.стена до 1.0 м.		~ 4.0 лшн.м.	
10	Дъждоп. решетка		4 лин.м.	
ЗЕМНИ РАБОТИ				
1	Изкоп хумус	~ 45 куб.м.		
2	Изкоп земни маси	~ 24 куб.м.		
3	Насип земни маси	~ 48 куб.м.		
4	Отстраняване на асф. настилка за нови зелени площи	~ 123 кв.м.		

Този проектът е изпълнен с финансовата подкрепа на Оперативна програма "Регионално развитие 2007-2013", съфинансирана от Европейския фонд за регионално развитие. Цялата отговорност за съдържанието на публикацията се носи от ДЗЗД "ЕВРО ПРОЕКТИ Велико Търново" и при никакви обстоятелства не се счита, че тази публикация отразява официалното становище на Европейския съюз и Управляващия орган

чертеж 1/5



КОПИЕ НА ЧАСТ ОТ ДЕЙСТВАЩИЯ ПЛАН
НА НАСЕЛЕНОТО МЯСТО
М 1 : 1000



ЛЕГЕНДА

- 99.56 терена кота
- 80.56 проектна кота
- 0.5% наклон и дължини
- 12.3 m. кота готови настилка
- 86.72 дължини на решетки
- 15 височина на бордюра
- регул - линия за сменя на настилка
- съществуващо озеленяване
- ново озеленяване

ИНВЕСТИЦИОННО-92" ЕОД
Проект и съгласуване на инвестиционен проект
Лист № Д-000005/21-00-000000
Дата: 2015 г. Подпис: [Signature]
Управляващ: Ина Миланова

АЗДА ЕВРО ПРОЕКТИ Велико Търново
Ул. Б. Кръстьев 36, Етаж 3-ти, в. 11, 581 000

Изготвяне на инвестиционен проект по проект "Подготовка на инвестиционен проект в град Велико Търново за съоръжение програмни: кота и озеленяване с финансовата подкрепа на Оперативна програма "Регionalно развитие 2007-2013" - по абсолютна позиция

обособена позиция N2 "Подготовка на инвестиционен проект за Обект 3 "ОДЗ "Рада Войвода" и Обект 4 "СОУ "Владимир Комаров"

Подобет СОУ "Владимир Комаров"
УПИ 128, кв. 4, гр. Велико Търново

Възложител: Община Велико Търново

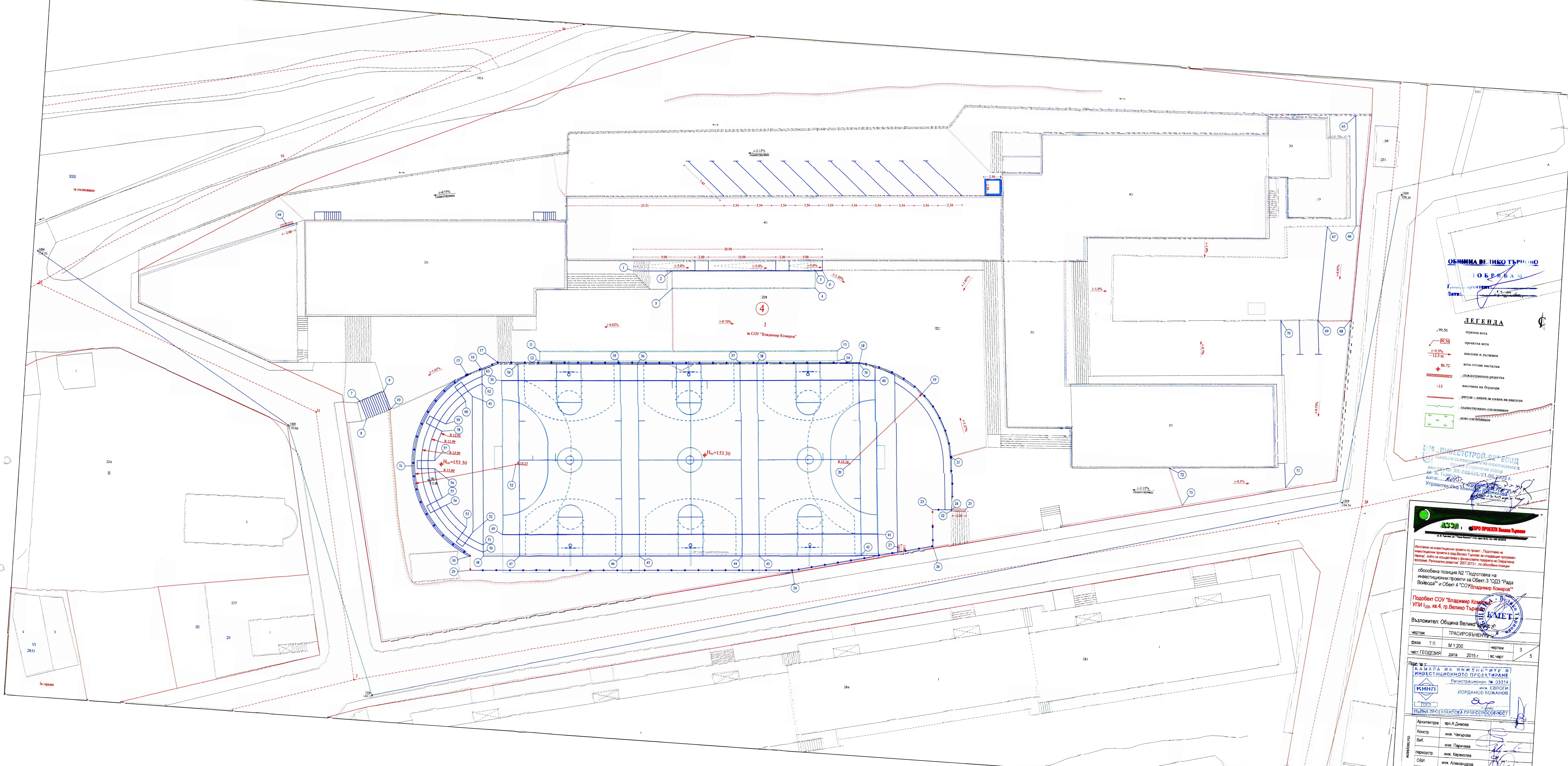
чертеж ВЕРТИКАЛНА ПЛАНИРА

фаза Т.П. М 1:200 черт 2

част ГЕОДЕЗИЯ дата 2015 г. в.с. черт 5

Проектирва: АРХИТЕКТУРА И ИНЖЕНЕРИТЕ В ИНВЕСТИЦИОННОТО ПРОЕКТИРАНЕ
Регистрационен № 03314
инж. ЕВРОПИ
ИОРДАНОВ БОЖАНОВ

Архитектура: арх. А. Димов
Констр.: инж. Чакърова
Вик.
гидроинж.: инж. Паричева
гидроинж.: инж. Каравелова



ОБЩИНА ВЕЛИКО ТЪРНОВО

ДОБРИВАМ

Датум: 15.08.2015 г.

ЛЕГЕНДА

- 99.56 терена кота
- 99.56 проектна кота
- 0.5% наклони и дължини
- 86.72 кота готова настилка
- дълбокоприемна решетка
- +15 височина на бордюра
- резултат - линия за смяна на наклон
- съществуващо озеленяване
- ново озеленяване

УПРАВЛЕНИЕТО ЗА ОБЩЕСТВЕНА ИНФРАСТРУКТУРА

лиценз ЛК-080435/21.08.2005 г.

Управление на общината

АЗЗД, ОБЩО ПРОЕКТИ ВЕЛИКО ТЪРНОВО

Изготвяне на инвестиционни проекти по проект "Подготовка на инвестиционни проекти в град Велико Търново за специални програмни периоди, който се осъществява с финансовата подкрепа на Оперативна програма "Регионално развитие" 2007-2013 г. по обособена позиция

обособена позиция N2 "Подготовка на инвестиционни проекти за Обект 3 "ОДЗ "Рада Войвода" и Обект 4 "СОУ "Владимир Комаров"

Подобет СОУ "Владимир Комаров"

УПИ 128, кв. 4, гр. Велико Търново

Възложител: Община Велико Търново

чертеж ТРАСИРОВЪЧЕН

фаза Т.П. М 1:200

лист ГЕОДЕЗИЯ дата 2015 г. вс черт

КАМАРА НА ИНЖЕНЕРИТЕ В ИНВЕСТИЦИОННОТО ПРОЕКТИРАНЕ

Регистрационен № 03314

инж. ЕВЛОТИ ИОРДАНОВ БОЖАНОВ

инж. А. Димов

инж. Чакърова

инж. Паричева

инж. Каркиров

инж. Александров

ОБЪЕДАМ

Генеральный архитектор

Дата:..... 13.07.201

ИП „ИНВЕСТСТРОЙ-92“ ЕООД

оценяване съответствието на инвестиционния проект и строителния

лиценз № ЛК-000435/21.08.2005 г.
гр. В. Търново

Гр. Б. Герново
дата: 2015... подпис: [signature]
Управление: 14

Управител: Ина Минчева

ДЗЗД • ЕВРО ПРОЕКТИ Велико Търново

гр. В. Търново, ул. "Тодор Бланко" 116, офис № 3, тел. 062 8220-

Изготвяне на инвестиционни проекти по проект „Подготовка на инвестиционни проекти в град Велико Търново за следващия програмен период“, който се осъществява с финансовата подкрепа на Оперативна програма Регионално развитие 2007-2013 г. по обособени позиции

обособена позиция N2 "Подготовка на инвестиционни проекти за Обект 3 "ОДЗ "Рада Войвода" и Обект 4 "СОУ "Владимир Комаров

Подобект СОУ "Владимир Комаров"

УПИ 1228, кв.4, гр.Велико Търново

Чертеш	ПРОФИЛ	А: А	КМЕТ
--------	--------	------	------

фаза	ТП	М 1:100	чертеж
------	----	---------	--------

част АС	дата 2015 г.	вс. черт
---------	--------------	----------

Проект: МАРА НА ИНЖЕНЕРИТЕ



ИНВЕСТИЦИОННОТО ПРОЕКТИРА


инж. ЕВЛО
ЙОРДАНОВ БОЖАН


..... /подпись/

Институт проектантска правоспособност

архитектура	арх. Чакърова	
КС	инж. Чакърова	

ВиК	инж. Паричева	
паркоуст	инж. Караколев	

ОВИ	инж. Александров	

ПБ	инж. Гуров	
----	------------	---

— 1. сильная Дарикава

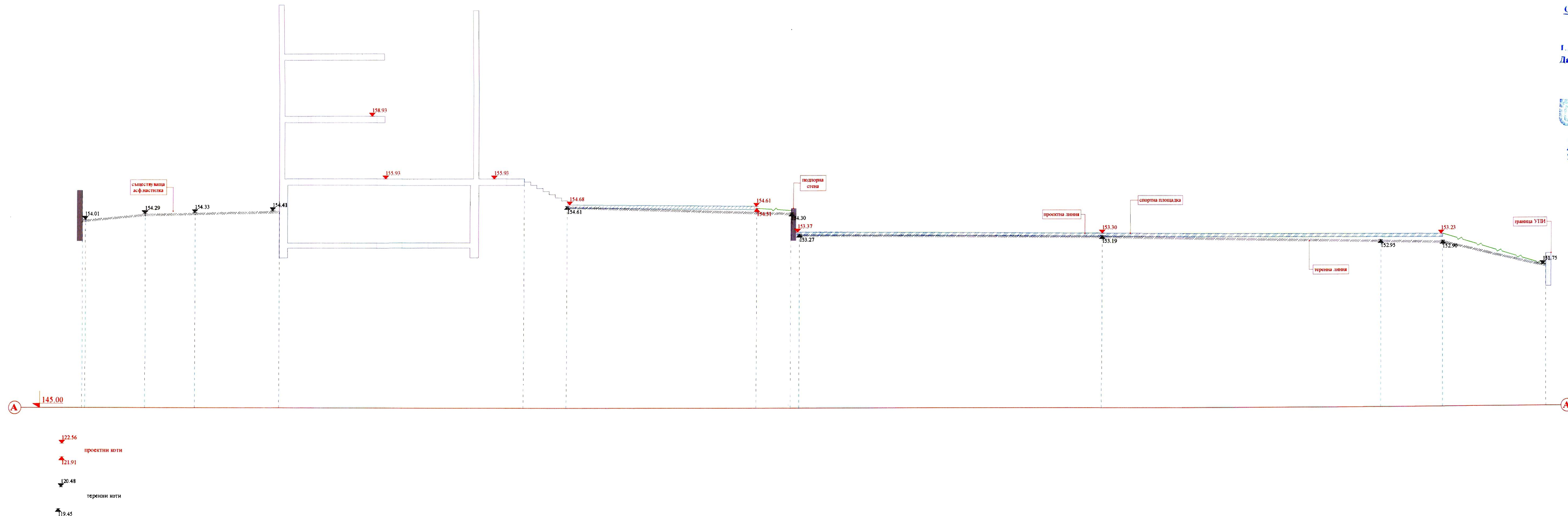
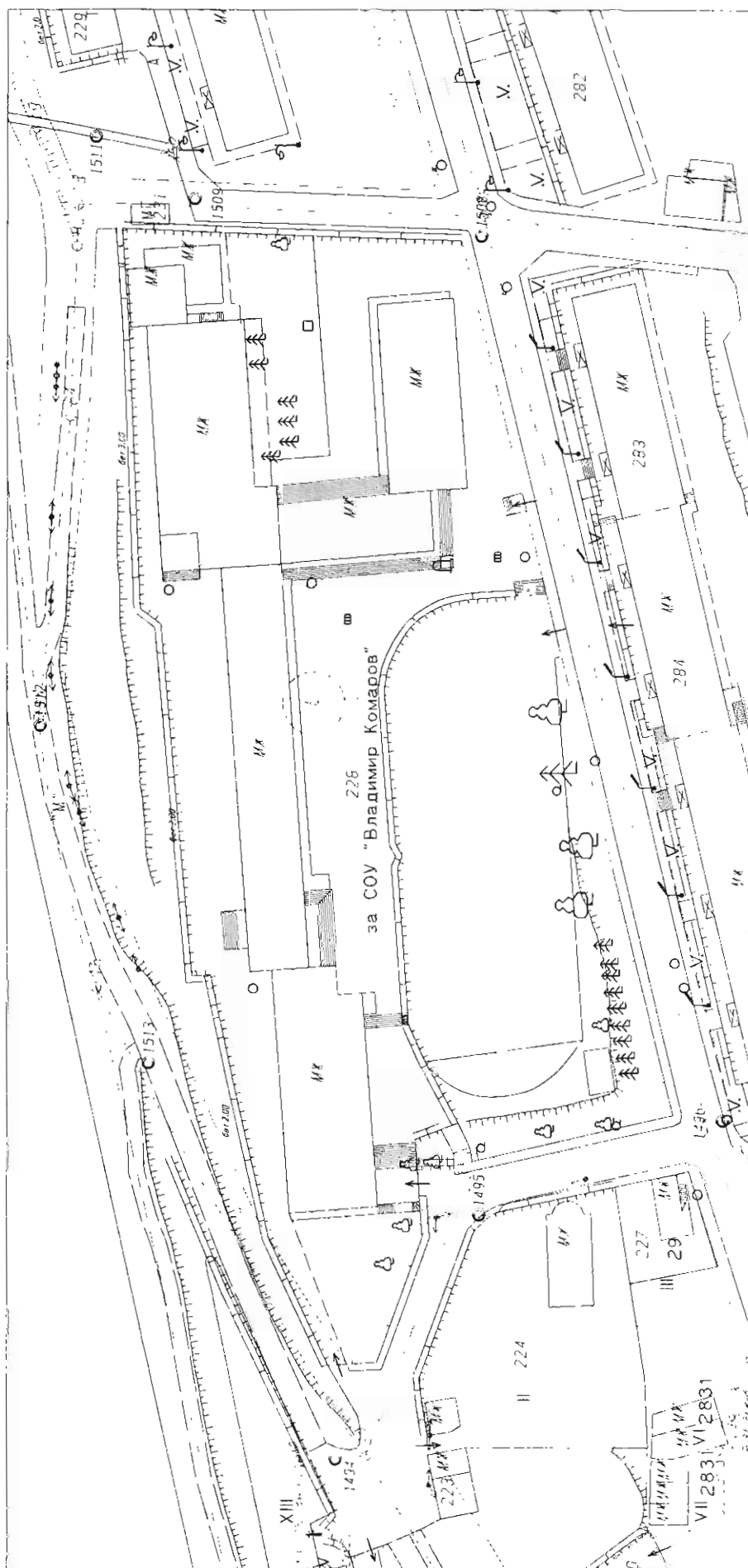


СХЕМА на часи од РГО на кв.ЧОЛАКОВЦИ

чертеж 5/5



1:1000

1:2000



УДОСТОВЕРЕНИЕ

ЗА ПЪЛНА ПРОЕКТАНТСКА ПРАВОСПОСОБНОСТ

Регистрационен номер № 03314

Важи за 2015 година

инж. ЕВЛОГИ ЙОРДАНОВ БОЖАНОВ

ОБРАЗОВАТЕЛНО-КВАЛИФИКАЦИОННА СТЕПЕН
МАГИСТЪР

ПРОФЕСИОНАЛНА КВАЛИФИКАЦИЯ

ИНЖЕНЕР ПО ГЕОДЕЗИЯ, ФОТОГРАМЕТРИЯ И КАРТОГРАФИЯ

включен в регистъра на КИИП за лицата с пълна проектантска правоспособност
с протоколно решение на УС на КИИП 11/03.12.2004 г. по части:

ГЕОДЕЗИЯ, ПРИЛОЖНА ГЕОДЕЗИЯ, ВЕРТИКАЛНО ПЛАНИРАНЕ, ТРАСИРОВЪЧНИ
ПРОЕКТИ И ПЛАНОВЕ, ПЛАНОВЕ ЗА РЕГУЛАЦИЯ

Председател на РК

инж. С. Кирова



Председател на КР

инж. И. Каралеев

Председател на УС на КИИП

инж. Ст. Кипарев