



ЕВРОПЕЙСКИ СЪЮЗ
Европейски фонд
за Регионално развитие



Оперативна програма "Регионално развитие" 2007-2013

www.bgregio.eu

Инвестираме във Вашето бъдеще!

Проектът се финансира от Европейския фонд за регионално развитие и от държавния бюджет на Република България



ПРОЕКТАНТСКА ФИРМА ЕТ "НИКЕЛ – Елка Николова"

гр. В.Търново, ул. "Марно поле" №23, ет.6, (062) 62-37-81,

ЕИК № BG 814159839; e-mail: nikel_proekt@abv.bg

ИНВЕСТИЦИОНЕН ПРОЕКТ ЗА:

Изготвяне на инвестиционни проекти по проект: „Подготовка на инвестиционни проекти в град Велико Търново за следващия програмен период“, който се осъществява с финансовата подкрепа на Оперативна програма "Регионално развитие" 2007-2013 г., по обособени позиции.

ОБОСОБЕНА ПОЗИЦИЯ N4: „Подготовка на инвестиционни проекти за Обект 6 „Градска среда в старата градска част“ и обект 7 „Реконструкция и рехабилитация на изгледните площадки по улица „Стефан Стамболов““

ОБЕКТ 6: ГРАДСКА СРЕДА В СТАРАТА ГРАДСКА ЧАСТ

ТОМ III: РАБОТЕН ПРОЕКТ – ПЛАНОВЕ, част 2

ЧАСТ: АРХИТЕКТУРА

ФАЗА: РАБОТЕН ПРОЕКТ

ДАТА: АВГУСТ 2015

ВЪЗЛОЖИТЕЛ:

Община Велико Търново



ПРОЕКТАНТИ:

(арх. Елена Абаджиева)

(арх. Петър Николов)

(арх. Ася Николова)



УПРАВИТЕЛ:

(инж. Николай Николов)



ЕВРОПЕЙСКИ СЪЮЗ
Европейски фонд
за Регионално развитие



Оперативна програма "Регионално развитие" 2007-2013

www.bgregio.eu

Инвестираме във Вашето бъдеще!

Проектът се финансира от Европейския фонд за регионално развитие и от държавния бюджет на Република България



ПРОЕКТАНТСКА ФИРМА ЕТ "НИКЕЛ – Елка Николова"

гр. В.Търново, ул. "Марно поле" №23, ет.6, (062) 62-37-81,

ЕИК № BG 814159839; e-mail: nikel_proekt@abv.bg

ИНВЕСТИЦИОНЕН ПРОЕКТ ЗА:

Изготвяне на инвестиционни проекти по проект: „Подготовка на инвестиционни проекти в град Велико Търново за следващия програмен период“, който се осъществява с финансовата подкрепа на Оперативна програма "Регионално развитие" 2007-2013 г., по обособени позиции.

ОБОСОБЕНА ПОЗИЦИЯ N4: „Подготовка на инвестиционни проекти за Обект 6 „Градска среда в старата градска част“ и обект 7 „Реконструкция и рехабилитация на изгледните площадки по улица „Стефан Стамболов““

ОБЕКТ 6: ГРАДСКА СРЕДА В СТАРАТА ГРАДСКА ЧАСТ

ТОМ III: РАБОТЕН ПРОЕКТ – ПЛАНОВЕ, част 2

ЧАСТ: АРХИТЕКТУРА

ФАЗА: РАБОТЕН ПРОЕКТ

ДАТА: АВГУСТ 2015

СПИСЪК НА ЧЕРТЕЖИТЕ:

- 16. ул. „Йордан Инджето“ – М 1:200;
- 17. ул. „Христо Иванов Войводата“ – М 1:200;
- 18. ул. „П. Богданов“ – М 1:200;
- 19. ул. „Шейново“ – М 1:200;
- 20. ул. „Киро Толешков“ – М 1:200, 1:100;
- 21. ул. „8 – ма дружина“ – М 1:200; 1:100;
- 21.1. ул. „8 – ма дружина“, лист 1;
- 21.2. ул. „8 – ма дружина“, лист 2;
- 22. ул. „Цани Гинчев“ – М 1:200;
- 23. ул. „Силвестър Пенев“ – М 1:200;
- 24. ул. „Георги Сава Раковски“ – М 1:200;

Този проект е изпълнен с финансовата подкрепа на Оперативна програма "Регионално развитие 2007-2013", съфинансирана от Европейския фонд за регионално развитие. Цялата отговорност за съдържанието на публикацията се носи от ЕТ „НИКЕЛ – Елка Николова“ и при никакви обстоятелства не може да се счита, че тази публикация отразява официалното становище на Европейския съюз и Управляващия орган.



ЕВРОПЕЙСКИ СЪЮЗ
Европейски фонд
за Регионално развитие



Оперативна програма "Регионално развитие" 2007-2013

www.bgregio.eu

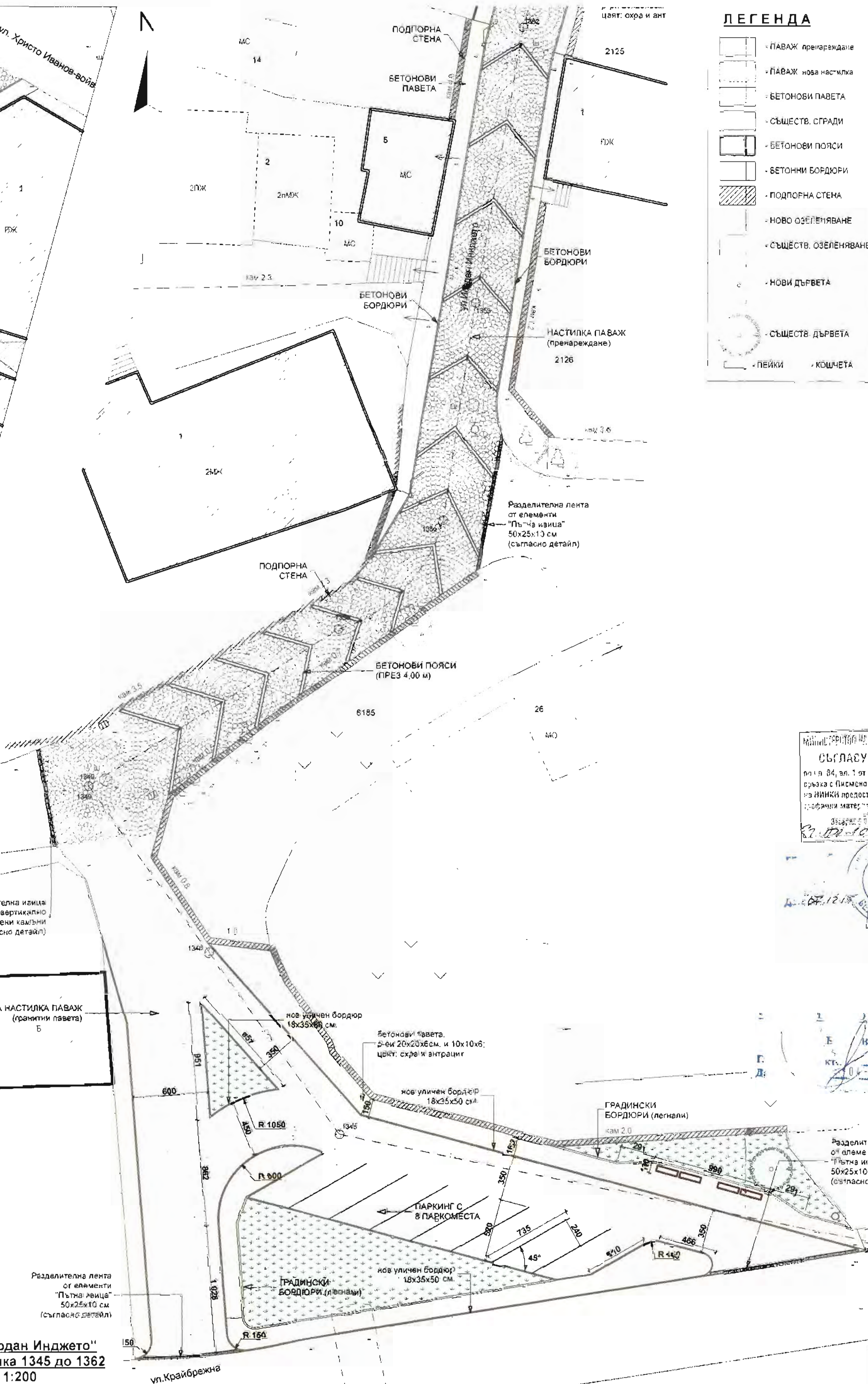
Инвестираме във Вашето бъдеще!

Проектът се финансира от Европейския фонд за регионално развитие и от държавния бюджет на Република България

- 25. пл., „Самоводски пазар” – М 1:100;
- 26. ул., „Георги Мамарчев” – М 1:200;
- 27. ул., „Поп Матей Преображенски” – М 1:200;
- 28. ул., „Въстаническа” – М 1:200, 1:50;
- 29. ул., „Капитан Дядо Никола” – М 1:200;
- 30. ул., „Драгоман” – М 1:200;
- 31. ул., „Медникарска” – М 1:200;
- 32. ул., „Кирил и Методий” – М 1:200;
- 32.1. ул., „Кирил и Методий”, лист 1;
- 32.2. ул., „Кирил и Методий”, лист 2;
- 33. ул., „Поборническа” – М 1:200;
- 33.1. ул., „Поборническа”, лист 1;
- 33.2. ул., „Поборническа”, лист 2;
- 33.3. ул., „Поборническа”, лист 3;
- 34. ул., „Петко Рачев Славейков” – М 1:200;
- 35. Площад при ул., „Кирил и Методий” и ул., „П.Р. Славейков” – М 1:100;



Улица "Йордан Инджето"
от осова точка 1362 до 1361а
М 1:200



Улица "Йордан Инджето"
от осова точка 1345 до 1362
М 1:200

ЛЕГЕНДА

- ПАВАЖ: пренастиляване
- ПАВАЖ: нова настилка
- БЕТОНОВИ ПАВЕТА
- СЪЩЕСТВ. СГРАДИ
- БЕТОНОВИ ПОЯСИ
- БЕТОННИ БОРДЮРИ
- ПОДПОРНА СТЕНА
- НОВО ОЗЕЛЕНЯВАНЕ
- СЪЩЕСТВ. ОЗЕЛЕНЯВАНЕ
- НОВИ ДЪРВЕТА
- СЪЩЕСТВ. ДЪРВЕТА
- ПЕЙКИ
- КОШЧЕТА

ЗАБЕЛЕЖКИ

- За пренастиляване на улицата да се използват гранитните павета, с които е извършено настиляването. При недостиг да се вложат гранитни павета с аналогични размери и цвят. Да се търси съдействието на Община Велико Търново за доставка на складирани стари павета.
- Пренастиляването да се извърши след приемане от проеканта на подготвена подравнена и уплътнена основа.
- За настилка на тротоарите да се използват бетонови павета с размери 20x20x6 см (цвят охра) и 10x10x6 см (цвят антрацит), съобразени с приложените фрагменти за растер.
- При пренастиляване на тротоарите да се използват бетонови павета с размери 20x20x6 см (цвят охра) и 10x10x6 см (цвят антрацит), съобразени с приложените фрагменти за растер.
- При пренастиляване на тротоарите да се използват бетонови павета с размери 20x20x6 см (цвят охра) и 10x10x6 см (цвят антрацит), съобразени с приложените фрагменти за растер.
- При пренастиляване на тротоарите да се използват бетонови павета с размери 20x20x6 см (цвят охра) и 10x10x6 см (цвят антрацит), съобразени с приложените фрагменти за растер.
- При пренастиляване на тротоарите да се използват бетонови павета с размери 20x20x6 см (цвят охра) и 10x10x6 см (цвят антрацит), съобразени с приложените фрагменти за растер.
- При пренастиляване на тротоарите да се използват бетонови павета с размери 20x20x6 см (цвят охра) и 10x10x6 см (цвят антрацит), съобразени с приложените фрагменти за растер.
- При пренастиляване на тротоарите да се използват бетонови павета с размери 20x20x6 см (цвят охра) и 10x10x6 см (цвят антрацит), съобразени с приложените фрагменти за растер.
- При пренастиляване на тротоарите да се използват бетонови павета с размери 20x20x6 см (цвят охра) и 10x10x6 см (цвят антрацит), съобразени с приложените фрагменти за растер.
- При пренастиляване на тротоарите да се използват бетонови павета с размери 20x20x6 см (цвят охра) и 10x10x6 см (цвят антрацит), съобразени с приложените фрагменти за растер.
- При пренастиляване на тротоарите да се използват бетонови павета с размери 20x20x6 см (цвят охра) и 10x10x6 см (цвят антрацит), съобразени с приложените фрагменти за растер.
- При пренастиляване на тротоарите да се използват бетонови павета с размери 20x20x6 см (цвят охра) и 10x10x6 см (цвят антрацит), съобразени с приложените фрагменти за растер.
- При пренастиляване на тротоарите да се използват бетонови павета с размери 20x20x6 см (цвят охра) и 10x10x6 см (цвят антрацит), съобразени с приложените фрагменти за растер.
- При пренастиляване на тротоарите да се използват бетонови павета с размери 20x20x6 см (цвят охра) и 10x10x6 см (цвят антрацит), съобразени с приложените фрагменти за растер.

ОДОБРЯВАЩА ИНСТАНЦИЯ:

ЛИЦЕНЗИРАН ОЦЕНИТЕЛ:

ИНВЕСТИЦИИ АД, БЮЛО, гр. В. Търново
Оценено: 10.000,00 лв. (с ДДС)
Удостоверение: 10.000,00 лв. (с ДДС)
Дата: 10.000,00 лв. (с ДДС)

ПРОЕКТАНТ:

СЪГЛАСУВАМ:

10.000,00 лв. (с ДДС)

10.000,00 лв. (с ДДС)

10.000,00 лв. (с ДДС)

10.000,00 лв. (с ДДС)

10.000,00 лв. (с ДДС)

10.000,00 лв. (с ДДС)

10.000,00 лв. (с ДДС)

10.000,00 лв. (с ДДС)

10.000,00 лв. (с ДДС)

10.000,00 лв. (с ДДС)

10.000,00 лв. (с ДДС)

10.000,00 лв. (с ДДС)

10.000,00 лв. (с ДДС)

10.000,00 лв. (с ДДС)

10.000,00 лв. (с ДДС)

10.000,00 лв. (с ДДС)

10.000,00 лв. (с ДДС)

10.000,00 лв. (с ДДС)

10.000,00 лв. (с ДДС)

10.000,00 лв. (с ДДС)

10.000,00 лв. (с ДДС)

10.000,00 лв. (с ДДС)

10.000,00 лв. (с ДДС)

10.000,00 лв. (с ДДС)

10.000,00 лв. (с ДДС)

10.000,00 лв. (с ДДС)

10.000,00 лв. (с ДДС)

10.000,00 лв. (с ДДС)

10.000,00 лв. (с ДДС)

10.000,00 лв. (с ДДС)

10.000,00 лв. (с ДДС)

10.000,00 лв. (с ДДС)

10.000,00 лв. (с ДДС)

10.000,00 лв. (с ДДС)

10.000,00 лв. (с ДДС)

10.000,00 лв. (с ДДС)

10.000,00 лв. (с ДДС)

10.000,00 лв. (с ДДС)

10.000,00 лв. (с ДДС)

10.000,00 лв. (с ДДС)

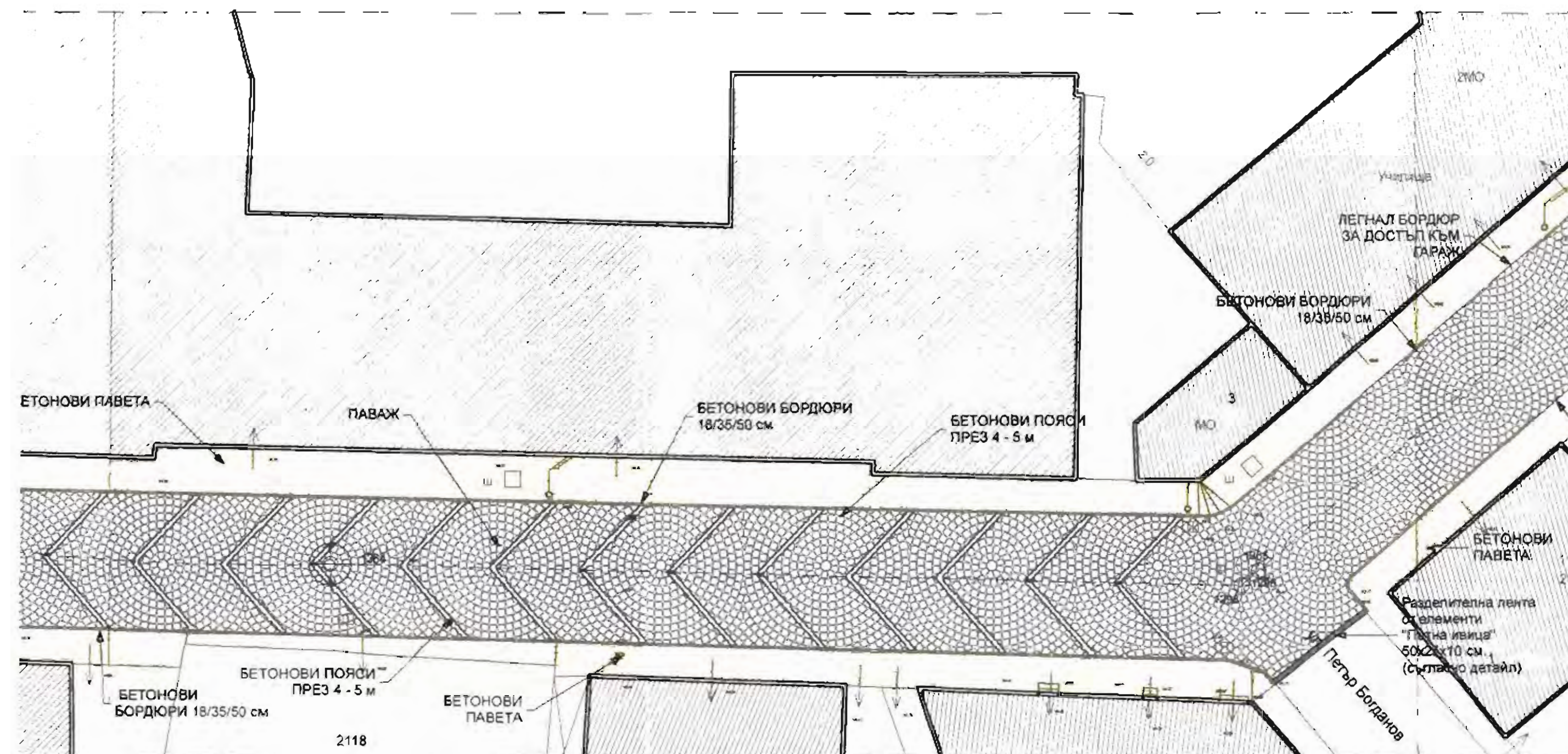
10.000,00 лв. (с ДДС)

10.000,00 лв. (с ДДС)

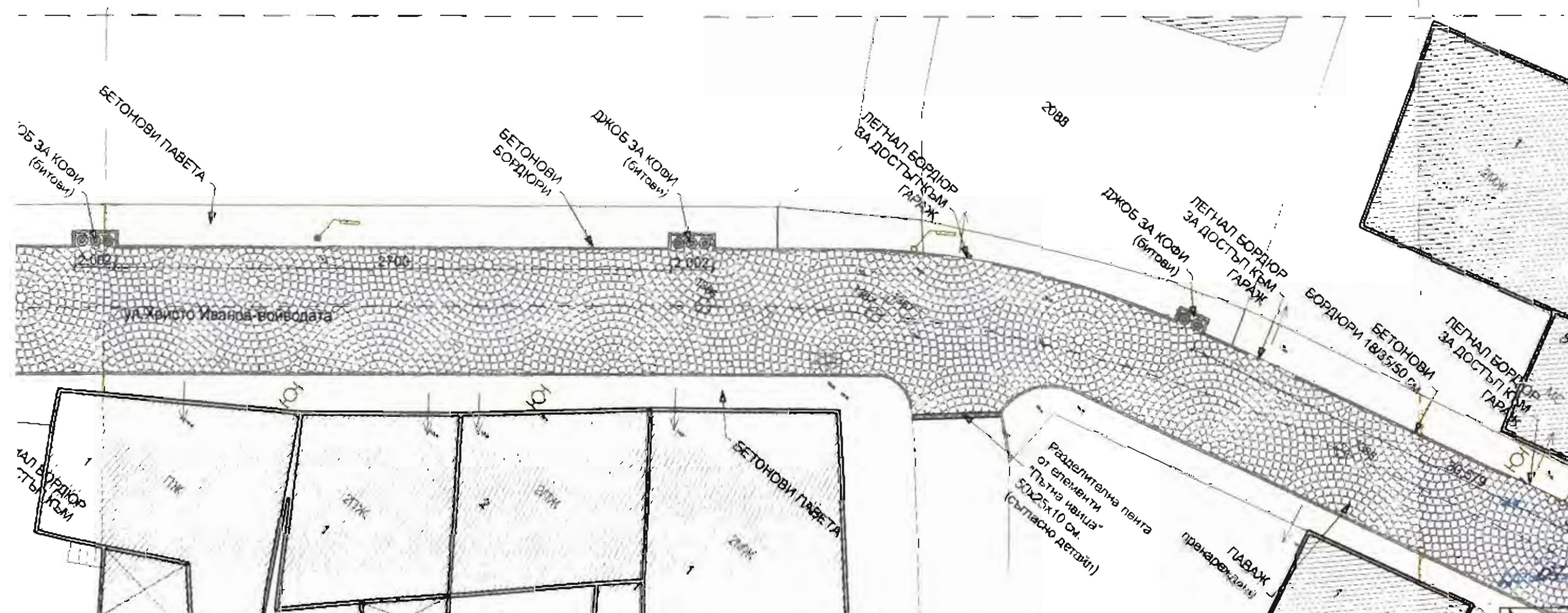
10.000,00 лв. (с ДДС)

10.000,00 лв. (с ДДС)

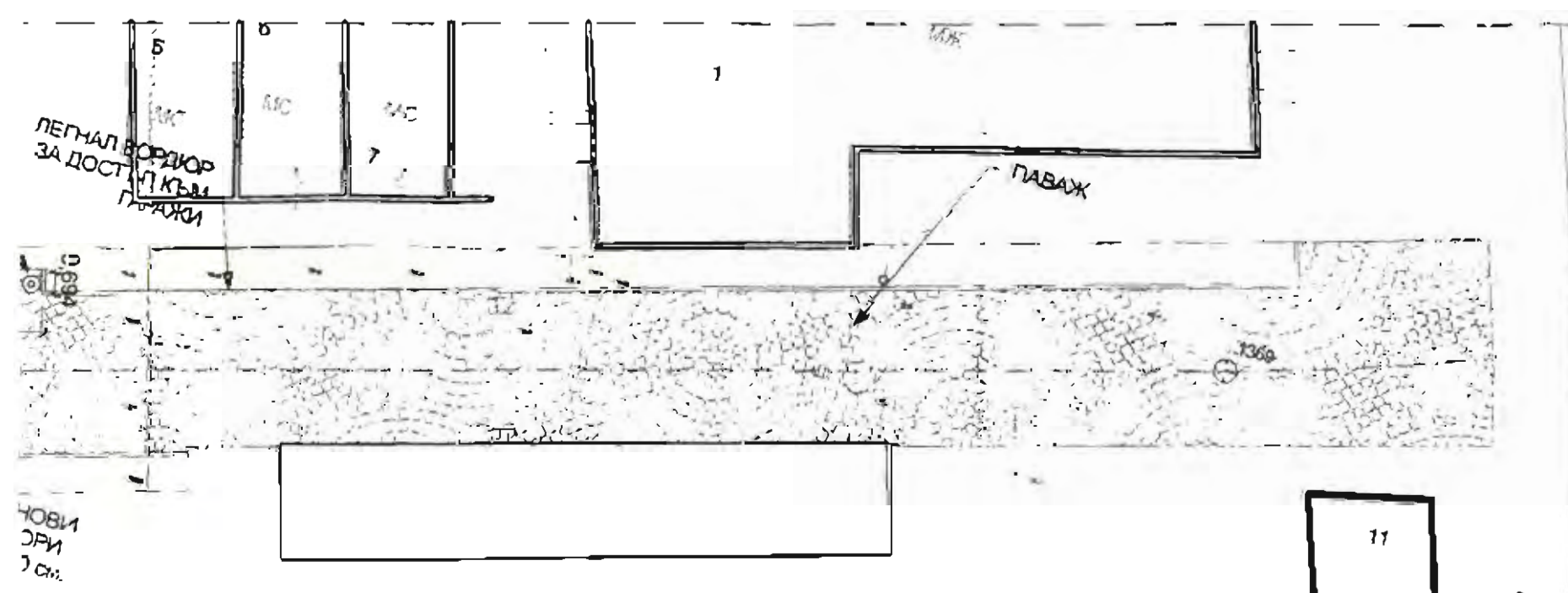
10.000,00 лв. (с ДДС)



ца р Во д
о с 3(б



Улица "Христо Иванов Войводата"
от осова точка 1365 до 1368
М. 1:200



ЛЕГЕНДА

- ПАВАЖ-прекаждани
- БЕТОНОВИ ПАВЕТА
- СЪЩЕСТВЪ ОГРАДИ
- БЕТОННИ БОРДЮРИ
- ПОДГОРНА СТЕНА
- НОВО ОЗЕЛЕНЯВАНЕ
- СЪЩЕСТВЪ ОЗЕЛЕНЯВАНЕ
- НОВИ ДЪРВЕТА
- СЪЩЕСТВЪ ДЪРВЕТА

ЗАБЕЛЕЖКИ

1. За пренастилане на улицата да се използват гранитните павета, с които е сегашната настилка. При недостиг да се впадат гранитни павета с аналогични размери и цвят. Да се търси съдействието на Община Велико Търново за доставка на складирани стари павета.
2. Пренастилането да се извърши след приемане от проектанта на подготвена подравнена и уплътнена основа.
3. За настилка на тротоарите да се използват бетонови павета с размери 20x20x8 см (цвят охра) и 10x10x8 см (цвят антрацит), съобразени с приложния фрагмент за raster.
4. При преминаване на тротоара пред гаражи и др. автомобилни подходи, в тази зони уличните бордюри и нивото на тротоарите да се издължават поликени!
5. Да се спазват предписаните в детайлите слоеве материали.
6. Изборът на всички частини, материали, елементи и съоръжения от градската среда да става след писмено одобрение от проектанта!
7. Капаците и решетките на всички шахти да се изравняват с готово ниво на новата настилка!
8. При необходимост от уточнения по проекта и/или промени, поради възникнали специални обстоятелства, които пречат за точното изпълнение да се търсят предварително проектантите!
9. Да се четат забележките на всеки отделен чертеж!

ОДОБРЯВАЩА ИНСТАНЦИЯ

ЛИЦЕНЗИРАН ОЦЕНИТЕЛ

Удостоверение за лицензиране на професионалните услуги в областта на архитектурата и инженеринга

Удостоверение за лицензиране на професионалните услуги в областта на архитектурата и инженеринга

Удостоверение за лицензиране на професионалните услуги в областта на архитектурата и инженеринга

ПРОЕКТАНТ

Удостоверение за лицензиране на професионалните услуги в областта на архитектурата и инженеринга

Удостоверение за лицензиране на професионалните услуги в областта на архитектурата и инженеринга

Удостоверение за лицензиране на професионалните услуги в областта на архитектурата и инженеринга

Обществената програма "Регионално развитие" 2007-2013

Инвестиционен план за развитие на регионите

Инвестиционен план за развитие на регионите

Обект: Изготвяне на инвестиционни проекти по проект "Подготовка на инвестиционни проекти в град Велико Търново за следващия програмнен период, който се осъществява с Финансовата подкрепа на Оперативна програма "Регионално развитие" 2007-2013 г., по обособени позиции

Обособена позиция 4

Обект 6

Договор № BG161P0001

Уд. Архитектура

Възложител ОБЩИНА ВЕЛИКО ТЪРНОВО

Проектантска фирма ЕТ "НИКЕЛ - Елена Николова"

Уд. Архитектура

Архитектура

Конструкции и ПБЗ

Електро

Информационна инфраструктура

Пожарна безопасност

Геология

Дата: 08.2015

Лист р-р 59/476

Чертеж

Чертеж име ул. Христо Иванов Войводата

М 1:200

Този проект е изпълнен с финансовата подкрепа на Оперативна програма "Регионално развитие" 2007-2013 г., финансирана от Европейския фонд за регионално развитие. Целта е да се подобри качеството на инфраструктурата и да се увеличи устойчивостта на селскостопанския сектор.

Ет "Никел" - Елена Николова

Уд. Архитектура

Архитектура

Конструкции и ПБЗ

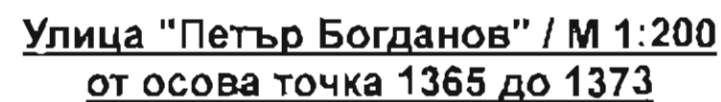
Електро

Информационна инфраструктура

Пожарна безопасност

Геология

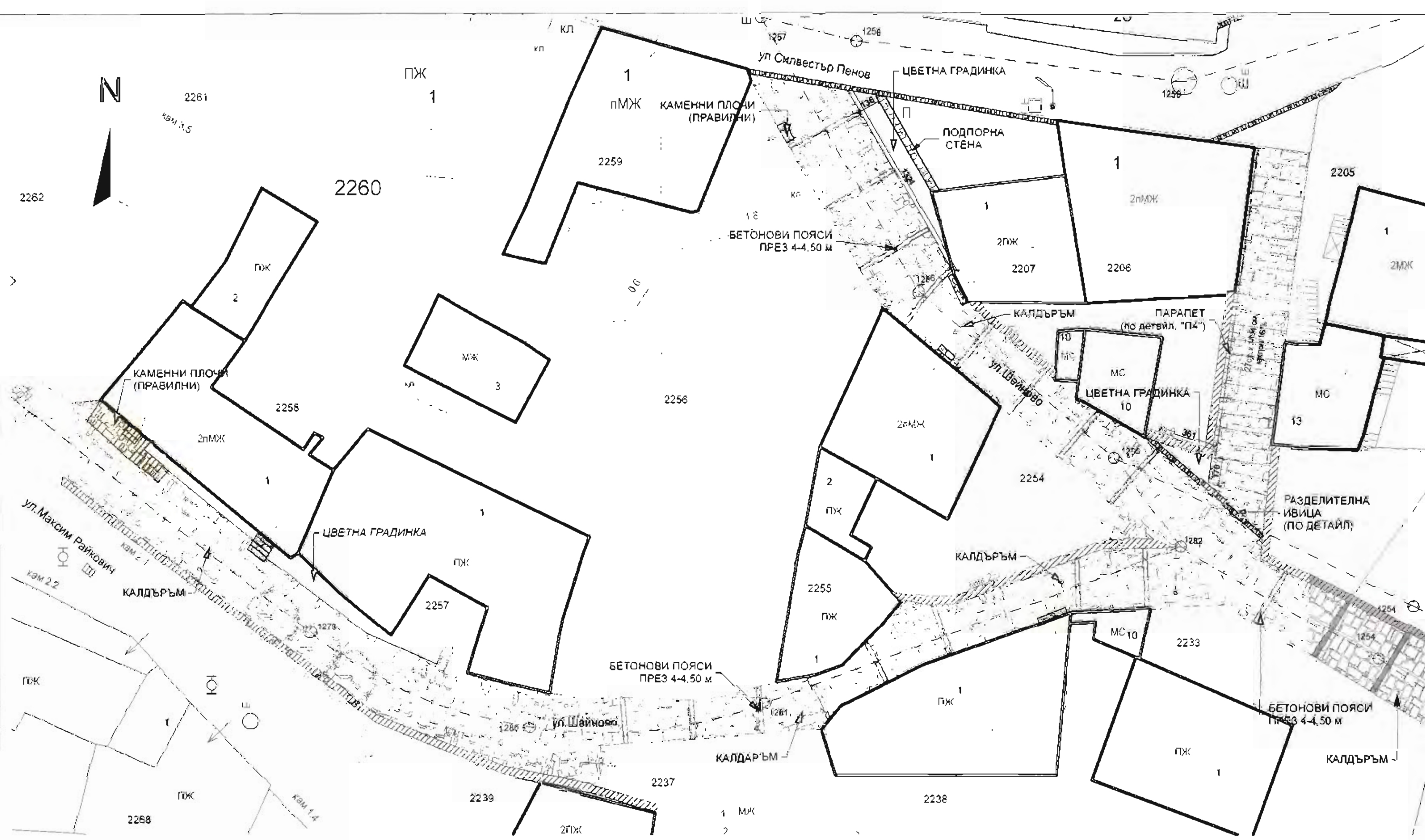
Дата: 08.2015



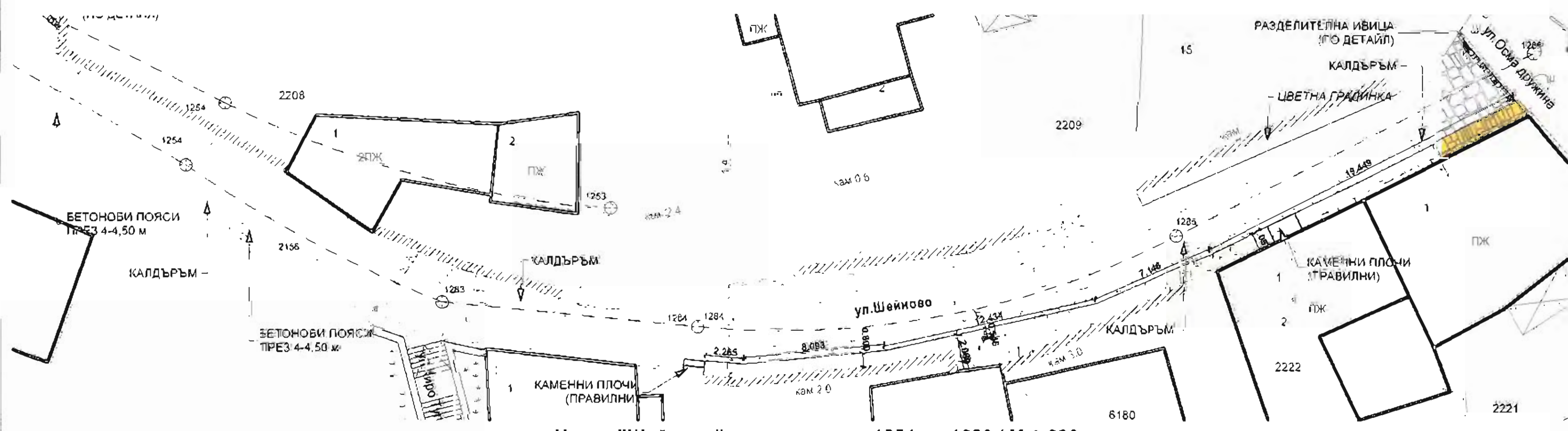
- ## ЗАБЕЛЕЖКИ

1. За пренастилане на улицата да се използват гранитните павета, с които е сегашната настилка. При недостиг да се вложат гранитни павета с аналогични размери и цвят. Да се търси съдействието на Община Велико Търново за доставка на складирани стари павета.
2. Пренастилането да се извърши след приемане от проектантa на подготвена подравнена и уплътнена основа.
3. За настилка на тротоарите да се използват бетонови павета с размери 20x20x6 см (цвят охра) и 10x10x6 см (цвят антрацит), съобразени с приложения фрагмент за растер.
4. При преминаване на трасето на тротоара пред гаражи и др. автомобилни подходи, в тези зони уличните бордюри и кивото на тротоарите да се изпълняват понижени!
4. Да се спазват предписаните в детайлите слоеве материали.
5. Изборът на всички настилки, материали, елементи и съоръжения от градската среда да става след писмено одобрение от проектантa!
6. Капаците и решетките на всички шахти да се изравняват с готово ниво на новата настилка!
7. При необходимост от уточнения по проекта и/или промени, поради възникнали специални обстоятелства, които пречат за точното изпълнение да се търсят предварително проектантa!
8. Да се четат забележките на всеки отделен етап.

[illegible]



Улица "Шейново" от осова точка 1254 до 1279 и от 1254 до 1257 / М 1:200



Улица "Шейново" от осова точка 1254 до 1286 / М 1:200

ЗАБЕЛЕЖКИ

1. За пренастилане на улицата да се използват камъни от сегашната настилка от твърд пясъчник, в случай че отговарят на изискванията на проекта. При недостиг да се алагат такива, които са с подходящи съгласно изискванията на проекта размери, структура и цвят и аналогични такива спрямо характеристиките за района настилки от пясъчник.
2. Пренастилането да се извърши след приемане от проектанта на подготвена подравнена и уплътнена основа.
3. Полагането на камъните да е съобразено с предвиждането на проекта за създаване на четлива средна ивица (фута ширина 60см.) обградена от едроразмерни камъни. Големината на използваните камъни да намалява плавно от средата на платното към краищата.
4. За частите на тротоарите да се използват камъни (твърд пясъчник) с правилна форма, дебелина 4-5 см, фугирани с дренажна фуга (ширина на фугата 8-15 мм.); цвят и структура аналогични на характеристиките на района, редът се определя детайл на настилка и типов профил. Бордюровете да се изпълняват от камък с дебелина мин. 10см и дълбочина мин. 25см.
5. Да се спазват предписанията в детайлите слеее материали. Изберът на всички настилки, материали, елементи и съоръжения от градската среда да става след писмено одобрение от проектанта!
6. Капаците и решетките на всички шахти да се изравняват с готово ниво на новата настилка!
7. При необходимост от уточнения по проекта и/или промени, поради възникнали специални обстоятелства, които пречат за точното изпълнение да се търсят предварително проектантите!
8. Да се четат забележките на всеки отделен чертеж.

МИНИСТЕРСТВО НА КУЛТУРАТА
СЪГЛАСУВАМ
по чл. 86, ал. 1 от ЗК за въвеждане в Писмено становище на всички предоставени графични материали.
Завършил печат:
Дата: 17.02.15

ОБЩИНА ВЕЛИКО ТЪРНОВО
Възложител: ОБЩИНА ВЕЛИКО ТЪРНОВО
Обект: Изготвяне на инвестиционни проекти за проект. Подготвяне на инвестиционни проекти в град Велико Търново за следващия програмнен период, който се осъществява с финансовата подкрепа на Оперативна програма "Регионално развитие" 2007-2013 г., по обособени позиции.

ОБСОБЕНА ПОЗИЦИЯ 4
ДОГОВОР № BG161P0001/
5-02/2012/022-U-10
Част: - АРХИТЕКТУРА
Обект: - "Градска среда в старата градска част"

Обект: - "Градска среда в старата градска част"

Част: - АРХИТЕКТУРА

Обект: - "Градска среда в старата градска част"

Част: - АРХИТЕКТУРА

Обект: - "Градска среда в старата градска част"

ОДОБРЯВАЩА ИНСТАНЦИЯ:

ЛИЦЕНЗИРАН ОЦЕНИТЕЛ: БООД, гр.В.Търново
оценяване съответствието на инвестиционните проекти и строителни чертежи
Удостоверение №ГРК-3451/01.05.2015
Дата: 08.02.15

ПРОЕКТАНТ:

ПРОЕКТАНТСКА ФИРМА
ЕТ "НИКЕЛ" - ЕЛКА НИКОЛОВА
3800 Велико Търново, ул. Мария Пала №23, ет. 6
тел: 00359 02 237811 e-mail: kal_proekt@vtn.bg

ОБЩИНА ВЕЛИКО ТЪРНОВО
Възложител: ОБЩИНА ВЕЛИКО ТЪРНОВО
Обект: Изготвяне на инвестиционни проекти за проект. Подготвяне на инвестиционни проекти в град Велико Търново за следващия програмнен период, който се осъществява с финансовата подкрепа на Оперативна програма "Регионално развитие" 2007-2013 г., по обособени позиции.

ОБСОБЕНА ПОЗИЦИЯ 4
ДОГОВОР № BG161P0001/
5-02/2012/022-U-10
Част: - АРХИТЕКТУРА
Обект: - "Градска среда в старата градска част"

Обект: - "Градска среда в старата градска част"

Част: - АРХИТЕКТУРА

Обект: - "Градска среда в старата градска част"

Част: - АРХИТЕКТУРА

Обект: - "Градска среда в старата градска част"

Част: - АРХИТЕКТУРА

Обект: - "Градска среда в старата градска част"

ЛЕГЕНДА

- КАЛДЪРЪМ
- КАМЕННИ ПЛОЧИ (ПРАВИЛНИ)
- ПОДПОРНА СТЕНА
- СЪЩЕСТВУВАЩИ СГРАДИ
- НОВО УЛИЧНО ОЗЕЛЕНЯВАНЕ
- СЪЩ. УЛИЧНО ОЗЕЛЕНЯВАНЕ
- СЪЩ. ДЪРВЕТА

Дата: 08.2015

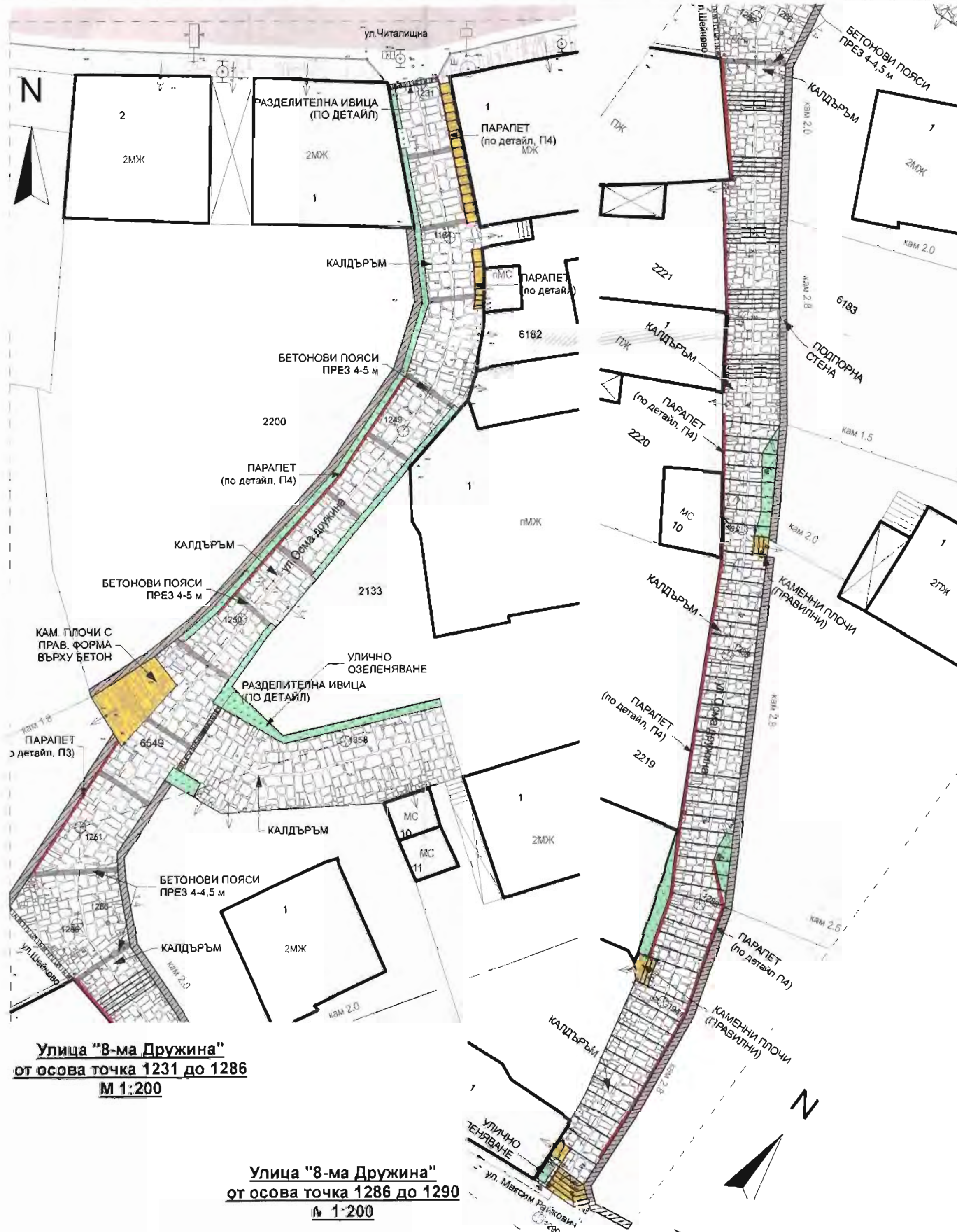
Лист р-р: 70/42

Чертеж

Чертеж име: ул. Шейново

М 1:200

Този проект е изпълнен с финансовата подкрепа на Оперативна програма "Регионално развитие 2007-2013", съфинансирана от Европейския фонд за регионално развитие. Цялата отговорност за съдържанието на публикацията се носи от ЕТ "Никел - Елена Николова" и при всички обстоятелства не се счита, че тази публикация отразява официалното становище на Европейския съюз и Управляващия орган.



ЗАБЕЛЕЖКИ

1. За пренастилане на улицата да се използват камъни от сегашната настилка от твърд пясъчник, в случай че отговарят на изискванията на проекта. При недостиг да се вложат такива, които са с подходящи съгласно изискванията на проекта размери, структура и цвят и аналогични такива спрямо характеристиките за района настилки от пясъчник.
2. Пренастилането да се извърши след приемане от проектанта на подготвена подравнена и уплътнена основа.
3. Полагането на камъните да е съобразено с предвиждането на проекта за създаване на четлива средна ивица (фуга ширина 6см.), обградена от асфалтобетонни камъни. Големината на използваните камъни да намалява плавно от средата на платното към краищата.
4. За настилка на тротоарите да се използват камъни (твърд пясъчник) с правилна форма, дебелина 4-5 см. Фугирани с дренажна фуга (ширина на фугата 5-15 мм.); цвят и структура аналогични на характеристиките на района, редът се според детайл на настилка и типа профил. Бордюрите да се изпълняват от камък с дебелина мин. 10см. и дълбочина мин 25см.
5. Да се спазват предписаните в детайлите слоеве материали. Изборът на всички настилки, материали, елементи и съоръжения от градската среда да става след писмено одобрение от проектанта!
6. Капеките и решетките на всички шахти да се изравняват с готово ниво на новата настилка!
7. При необходимост от уточнения по проекта и/или промени, поради възникнали специални обстоятелства, които пречат за точното изпълнение да се търсят предварително проектантите!
8. Да се четат забележките на всеки отделен чертеж.

МИНИСТЕРСТВО НА КУЛТУРАТА
СЪГЛАСУВАМ
по чл. 84, ал. 1 от ЗКН в сила
върху съгласуваните
на НЧНК предоставени
графични материали.
Завършен с печат:
Дата: 08.12.15

ЛЕГЕНДА

- КАЛДЪРЪМ
- КАМ. ПЛОЧИ ПРАВИЛНИ
- СЪЩЕСТВ. СГРАДИ
- ПОДПОРНА СЕНА
- МЕТАЛЕН ПАРАПЕТ (НОВ)
- НОВО ОЗЕЛЕНЯВАНЕ
- СЪЩЕСТВ. ОЗЕЛЕНЯВАНЕ
- СЪЩЕСТВ. ДЪРВЕТА
- ЛЕЙКИ

ОДОБРЯВАЩА ИНСТАНЦИЯ:

ЛИЦЕНЗИРАН ОЦЕНИТЕЛ:

ПРОЕКТАНТ:

ОБЩИНА ВЕЛИКО ТЪРНОВО

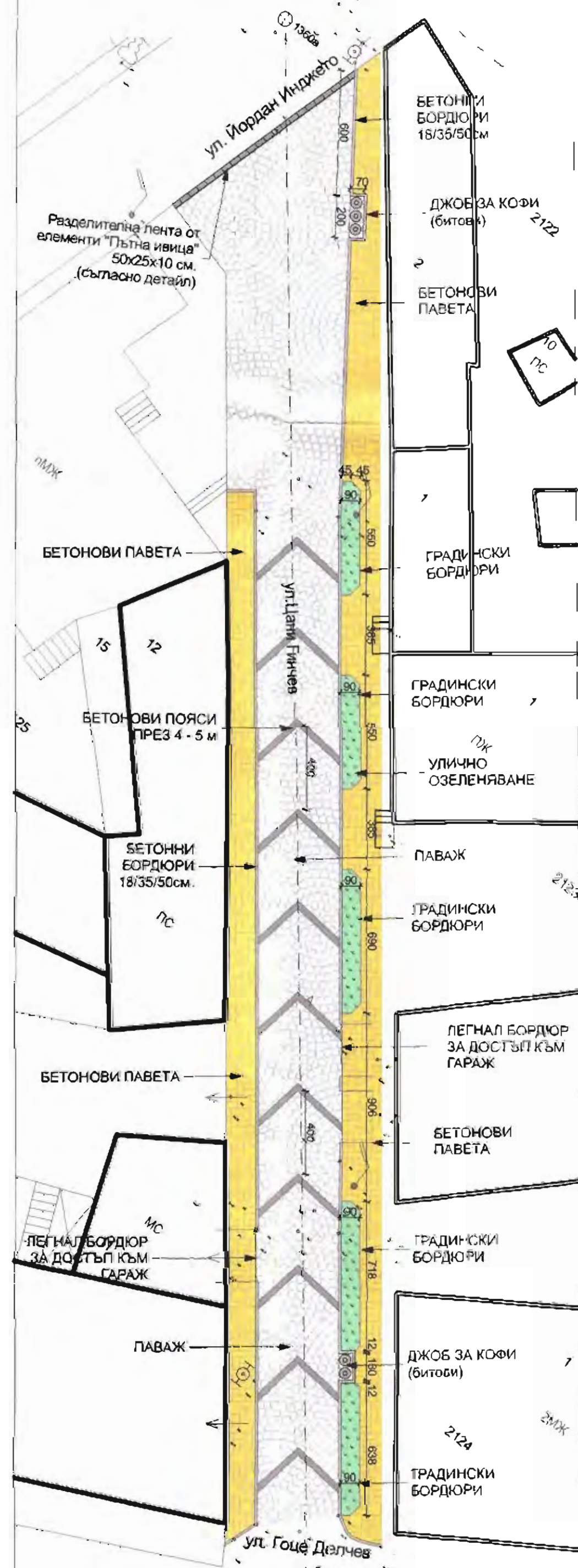
Проектантска фирма
ЕТ "НИКЕЛ" - Елка Николова
5000 Велико Търново, ул. Младост №23, ет. 6,
тел: 00359 62 623781, e-mail: nikel_proekt@abv.bg

| ПРОЕКТАНТ | Управляващ | инж. Николай Николов |
|-------------------------|------------------------------|--------------------------|
| АРХИТЕКТУРА | арх. Елена Абаджиева | |
| | арх. Ася Николова | |
| | арх. Петър Николов | |
| СЪГЛАСУВАЩИ ПРОЕКТАНТИ: | Конструкции и ПБЗ | инж. В. Николова - Сидик |
| | Геодезия | инж. Димитър Генев |
| | Планировка и благоустр. | д-р арх. Регина Пазарова |
| | Електро | инж. Цанко Цанев |
| | Информационна инфраструктура | инж. Йордан Илиев |
| | Пожарна безопас. | инж. Иван Василев |
| | Геология | инж. Станимир Станев |

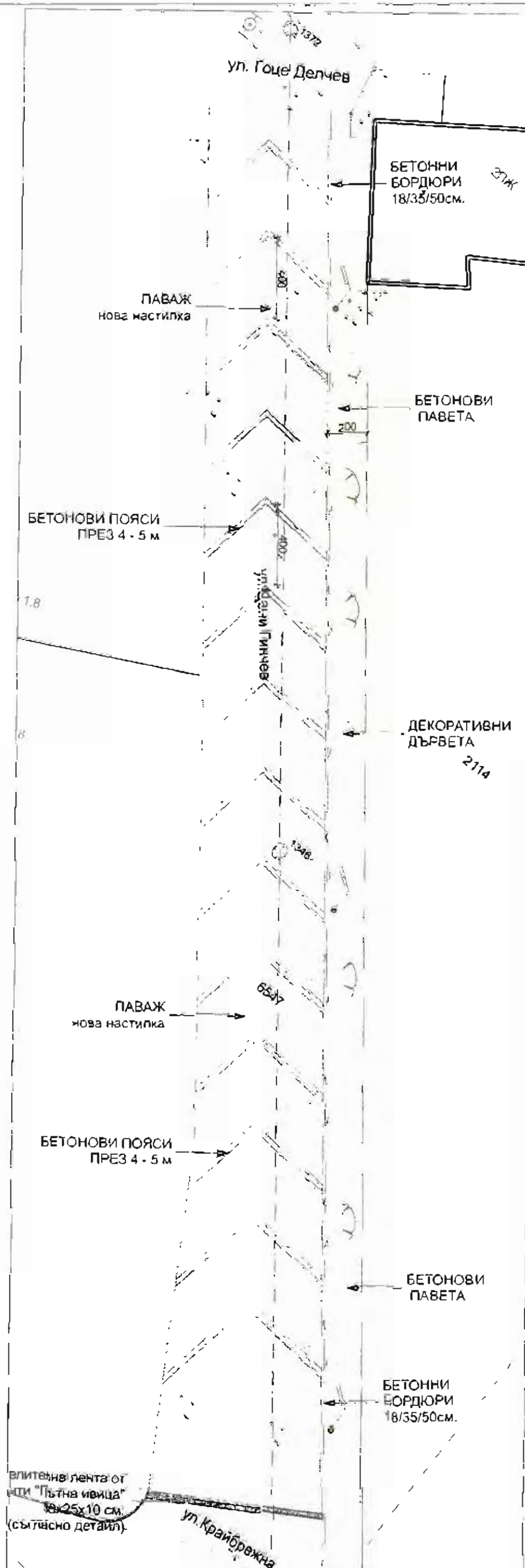
Дата: 08.2015 лист р-р: 42/59 Чертеж № 1

Чертеж име: ул. 8-ма дружина, лист 1
М 1:200

Този проект е изготвен с финансовата подкрепа на Оперативна програма "Регионално развитие" 2007-2013 г., съфинансирана от Европейския фонд за регионално развитие. Цялата отговорност за съдържанието на публикуваните от "НИКЕЛ" ЕТ "НИКЕЛ" и при никакви обстоятелства не се счита, че този документ отразява официалното становище на Европейския съюз и Управляващия орган.



Улица "Цани Гинчев" от осова точка 1369 до 1372 / М 1:200



Улица "Цани Гинчев" от осова точка 1372 до 1382 / М 1:200

ЗАБЕЛЕЖКИ

1. За пренастилане на улицата да се използват граничните павета с които е сегашната настилка. При недостиг да се влагат гранитни павета с аналогични размери и цвят. Да се търси съдействието на Община Велико Търново за доставка на складирани стари павета.
2. Пренастилането да се извърши след приемане от проектанта на подготвена подравнена и уплътнена основа.
3. За настилка на тротоарите да се използват бетонни павета с размери 20x20x6 см (цвят охра) и 10x10x6 см (цвят антрацит), съобразени с приложения фрагмент за растър.
4. При преминаване на трасето на тротоара пред гаражи и др. автомобилни подходи, в тези зони уличните бордюри и нивото на тротоарите да се изравняват понижени!
4. Да се съгласуват предписаните в детайлите слоеве материали.
5. Изборът на всички настилки, материали, елементи и съоръжения от градската среда да става след писмено одобрение от проектанта.
6. Капацитите и решетките на асички шахти да се изравняват с готово ниво на новата настилка!
7. При необходимост от уточнения по проекта и/или промени, поради възникнали специфични обстоятелства, които препятстват точното изпълнение да се търсят предварително проектантите!
8. Да се четат забележките на всеки отделен чертеж!

ЛЕГЕНДА

- ПАВАЖ
- БЕТОНОВИ ПАВЕТА
- СЪЩЕСТВ. СГРАДИ
- БЕТОНОВИ ПОЯСИ
- БЕТОННИ БОРДЮРИ
- ПОДПОРНА СТЕНА
- МЕТАЛЕН ПАРАПЕТ (НОВ)
- НОВО ОЗЕЛЕНЯВАНЕ
- СЪЩЕСТВ. ОЗЕЛЕНЯВАНЕ
- НОВИ ДЪРВЕТА
- СЪЩЕСТВ. ДЪРВЕТА

ОДОБРЯВАЩА ИНСТАНЦИЯ:

ЛИЦЕНЗИРАНО ОЦЕНИТЕЛ:

Удостоение
Дата: 08.01.2015

ПРОЕКТАНТ:

08.01.2015

Оперативна програма "Регионално развитие" 2007-2013

Инвестиране във физическата среда
Проектът се финансира от Европейския фонд за регионално развитие и от държавния бюджет на Република България

Обект: Изготвяне на инвестиционни проекти по проект: "Подготовка на инвестиционни проекти в град Велико Търново за следващия програмнен период", който се осъществява с финансовата подкрепа на Оперативна програма "Регионално развитие" 2007-2013 г., по Обособени позиции

ОБСОБОБЕНА ПОЗИЦИЯ 4
ПРОЕКТОВ № BG161P0001/
3102/2012/022-U-10
ОБЕКТ: "Градска среда в старата градска част"

ОБЩИННА ВЕЛИКО ТЪРНОВО

Проектантска фирма
ЕТ "НИКЕЛ - Елка Николова"
3000 Велико Търново, ул. Маринова №23, ет. 6
тел: 00359 62 623781, e-mail: nikel_project@abv.bg

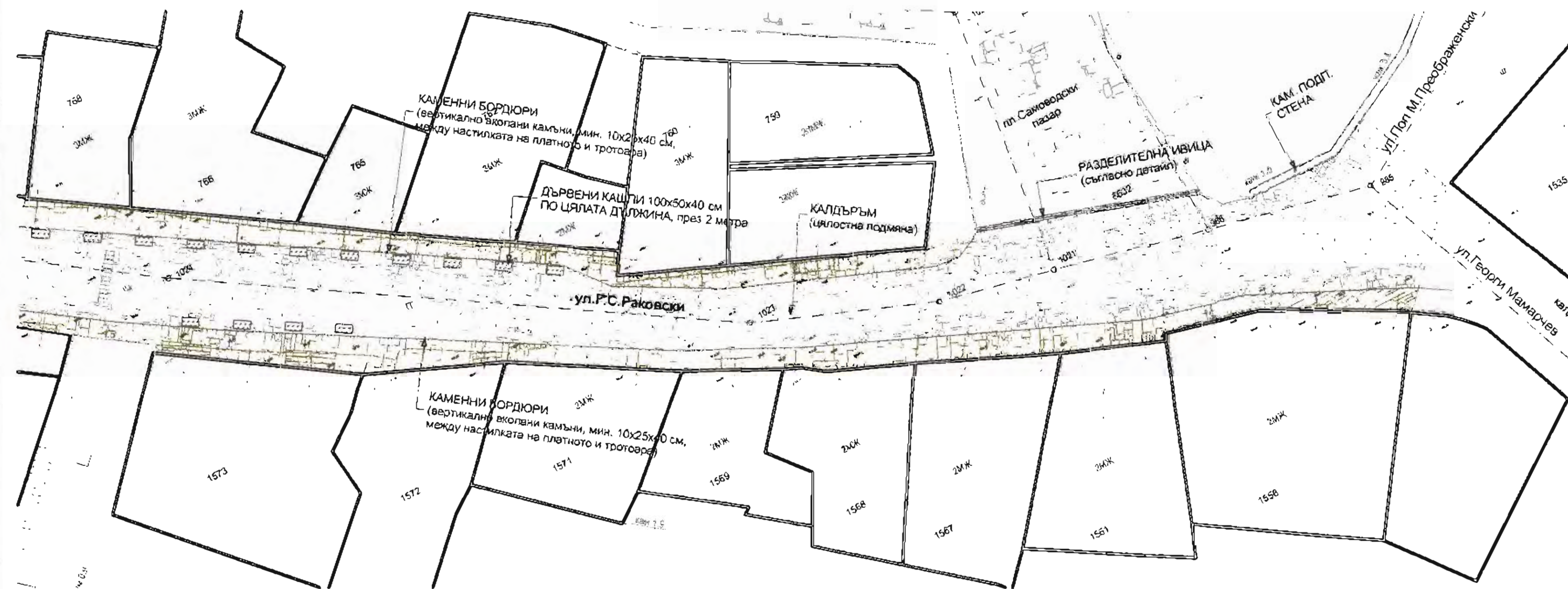
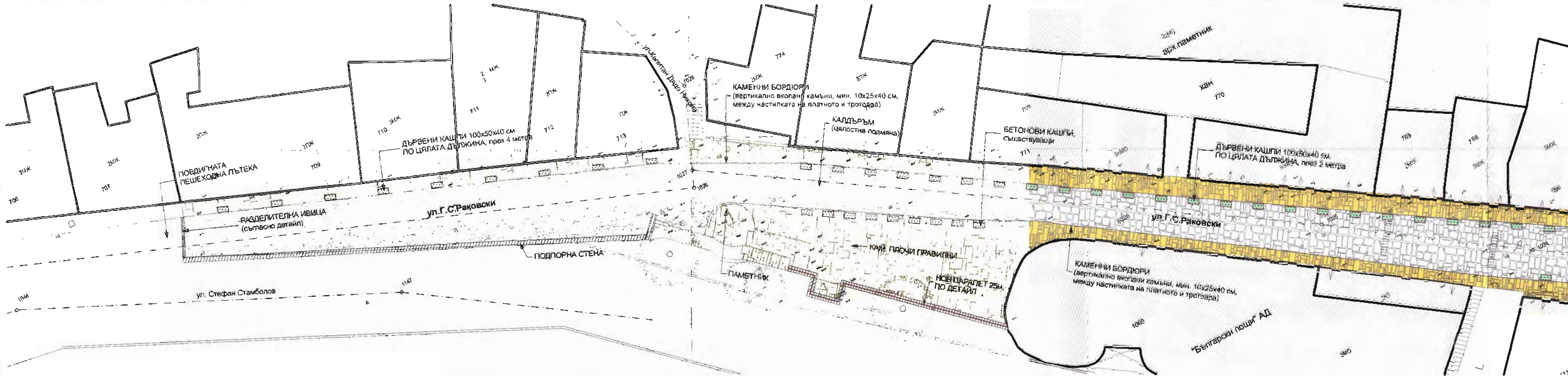
| | |
|-------------------------------|--------------------------|
| управител: | инж. Николай Николов |
| архитектура: | арх. Елена Абаджиева |
| архитектура: | арх. Ася Николова |
| архитектура: | арх. Петър Николов |
| Конструкции и ПБЗ: | инж. В. Николска - Сидик |
| Геодезия: | инж. Димитър Генов |
| Паркоустр. и благоустр.: | п. арх. Релин Лезарова |
| Електро: | инж. Цани Цанев |
| Информационна инфраструктура: | инж. Йордан Илианов |
| Пожарна безопасност: | инж. Иван Великов |
| Геология: | инж. Станислав Станев |

Дата: 08.2015 Лист Р-Р: 60/42

Чертеж име: ул. Цани Гинчев

М 1:200

Този проект е изготвен с финансовата подкрепа на Оперативна програма "Регионално развитие" 2007-2013 г., съфинансирана от Европейския фонд за регионално развитие и от държавния бюджет на Република България. Проектът се финансира от Европейския фонд за регионално развитие и от държавния бюджет на Република България.



Улица "Георги Сава Раковски" / М 1:200
от осова точка 1024 до 985

ЛЕГЕНДА

- КАЛДЪРЪМ
- КАМ. ПЛОЧИ ПРАВИЛНИ
- СЪЩЕСТВ. СГРАДИ
- СЪЩЕСТВУВАЩ АСФАЛТ
- ГРАНИТНИ ПЛАВЕТА
- БЕТОНОВИ ПАВЕТА С ВЪЛНООБРАЗНИ КАНТОВЕ
- БЕТОНОВИ ПАВЕТА СЪС ЗАОБЛЕНИ КАНТОВЕ
- БЕТОННИ БОРДЮРИ
- МЕТАЛЕН ПАРКЕТ (НОВ)
- НОВО ОЗЕЛЕНЯВАНЕ
- СЪЩЕСТВ. ОЗЕЛЕНЯВАНЕ
- СЪЩЕСТВ. ДЪРВЕТА
- ДЪРВЕНИ КАШЛИ 100x50x40 см.

ЗАБЕЛЕЖКИ

- За пренастилане на улицата да се използват камъни от същата настилка от твърд пясъчник, в случай че отговарят на изискванията на проекта. При недостиг да се влагат такива, които са с подходящи съгласно изискванията на проекта размери, структура и цвят и аналогични такива спрямо характеристиките на района настилки от пясъчник.
- Пренастилането да се извърши след приемане от проектанта на подготвена подравнена и уплътнена основа
- Полагането на камъните да е съобразено с предвиджането на проекта за създаване на четлива средна ивица (фуга ширина 8см.) обградена от адсорбентни камъни. Големината на използваните камъни да не надвишава плано от средата на платното към краищата.
- За настилка на тротоарите да се използват каменни плочи (твърд пясъчник) с правилна форма, дебелина 4-5 см, фугирани с дребни фуга (ширина на фугата 8-15 мм.); цвят и структура аналогични на характеристиките на района, редът се според детайл на настилка и типов профил. Бордюрите да се изпълняват от камък с дебелина мин. 10см. и дълбочина мин. 25см.
- Да се спазват предписаните в детайлите слоеве материали. Изборът на всички настилки, материали, елементи и съоръжения от градската среда да става след писмено одобрение от проектанта!
- Капаците и решетките на всички шахти да се изравняват с готово ниво на новата настилка!
- При необходимост от уточнения по проекта и/или промени, поради възникнали специални обстоятелства, които предизвикват точното изпълнение да се търсят предварително потвърждения!
- Да се четат забележките на всеки отделен чертеж!

Улица "Георги Сава Раковски" / М 1:200
от осова точка 1026 до 1024



| | |
|-----------------------|---|
| ОБЕКТ 1 | Изготвяне на инвестиционни проекти по проект: Подготовка на инвестиционни проекти в град Велико Търново за следващия програмнен период, който се осъществява с финансовата помощ на Оперативна програма "Регионално развитие" 2007-2013 г. по обособени позиции |
| ОБЕКТ 6 | "Градска среда в старата градска част" |
| ДОГОВОР № BG181P0001/ | 5-02-2012/022-U-10 |
| АРХИТЕКТУРА | файл |
| Работен проект | |

| | |
|------------------------------|---|
| Управляващ | инж. Николай Николов |
| АРХИТЕКТУРА | арх. Елена Абаджиева арх. Ася Николова арх. Петър Николов |
| Конструкции и ПБЗ | инж. В. Николова - Сидир |
| Геодезия | инж. Димитър Генев |
| Паркоустр. и блг. | д-р арх. Регина Лазарова |
| Електро | инж. Емануел Цанев |
| Информационна инфраструктура | инж. Йордан Илиринов |
| Пожарна безоп. | инж. Иван Василев |
| Ботаника | инж. Станимир Станев |
| дата: | 08. 2015 |
| лист Р-Р | 90/42 |
| чертеж № | |

Чертеж име: ул. "Георги Сава Раковски"
М 1:200

Този проект е изпълнен с финансовата помощ на Оперативна програма "Регионално развитие" 2007-2013 г. по обособени позиции. Проектът е финансиран от Европейския съюз и българското правителство. Проектът е финансиран от Европейския съюз и българското правителство. Проектът е финансиран от Европейския съюз и българското правителство.

N



ЛЕГЕНДА

- КАЛДЪРЪМ - ПРЕНАРЕЖДАНЕ И ПОДМЯНА
- ПОДДОРНИ / ОГРАДНИ СТЕНИ (каменни зидарии или облич.)
- КАМ. ПЛОЧИ ПРАВИЛНИ - НОВА НАСТИЛКА
- КАМ. ПЛОЧИ ПРЯКОТНИ - СЪЩЕСТВУВАЩА НАСТИЛКА ЗА ЧАСТИЧНА ПОДМЯНА
- СЪЩЕСТВ. ОГРАДИ
- НОВО ОЗЕЛЕНЯВАНЕ
- СЪЩЕСТВ. ОЗЕЛЕНЯВАНЕ ЗА ПОДНОВЯВАНЕ
- РАЗДЕЛИТЕЛНА ИВИЦА ОТ ВЕРТИКАЛНО НАБИТИ КАМЪНИ; НАРАДНОС НОВО НАСТИЛКА
- ОГРАДНА КАМЕННА СТЕНИЧКА
- ПЕЙКИ
- СЪЩЕСТВ. ДЪРВЕТА

НАСТИЛКА ОТ ПРАВИЛНИ КАМЕННИ ПЛОЧИ (ориентировъчни р-ри в комбинации: 5x10x30, 5x15x25, 5x20x40, 5x20x55, 5x30x55, 5x40x50, 5x20x20 см и др.)

ЗАБЕЛЕЖКИ

1. За пренастиляне на площада да се използват камъни от същата настилка от твърд пясъчник, в случай че отговарят на изискванията на проекта. При недостиг да се използват такива които са с подходящи съгласно изискванията на проекта размери, структура и цвят и аналогични такива спрямо характеристиките за района настилки от пясъчник.
2. Пренастилянето да се извърши след приемане от проектанта на подготвена предварителна и утвърдена основа.
3. Полагането на камъните да е съобразено с предвиденото на проекта за създаване на четлива средна линия (фуга ширина 6см.) обривана от водоразливни камъни. Големината на използваните камъни да намалява плътно от средата на платното към краищата.
4. За настилка на тротоарите и площадките да се използват камени плочи (твърд пясъчник) с правилна форма, дълбочина 4-5 см, фугирани с дребни зърна фуга (ширина на фугата 8-15 мм.), цвят и структура аналогични на характеристиките на района, редат се според детайла на настилка и типос профил Бордюра да се използват от камък с дълбочина мин. 10см и дълбочина мин. 25см.
5. Да се спазват предписанията в детайлите споре материални. Изборът на всички настилки, материали, елементи и съоръжения от градската среда до става след писмено одобрение от проектанта!
6. Разделителната каменна ивица да се извършва от дясн (три) успоредни реда вертикално набити ценилни камъни с дълбочина 8-12 см. и мин. 20 см в дълбочина
7. Капаците и решетките на всички шахти да се извършват с чупово ниво на новата настилка
8. При необходимост от уточнения по проекта или промени, поради възникнали специални обстоятелства, които пречат за точното изпълнение да се търсят предварително проектантите!
9. Да се четат забележките на всеки отделен чертеж!

ОДОБРЯВАЩА ИНСТАНЦИЯ:

ЛИЦЕНЗИОННО ПОДПИСАНИЕ: 97-0000, гр.В.Търново
Удостоверение за извършване на изследователски и
дизайнерски работи
дата: 08.08.2015
Сигнатура: [подпис]
Имя: [име]

ПРОЕКТАНТ:

МИНИСТЕРСТВО НА ИКОНОМИКАТА
СЪГЛАСУВАМ
по чл. 84, ал. 1 от Закона за
финансово управление
на Република България
[подпис]
[име]

ОБЩИНСКА ПРОГРАМА "Улична среда" 2007-2013
Проектът се финансира от Европейски фонд за регионално развитие и от
финансов бюджет на Република България

ОБЩЕСТВЕНА ПОЗИЦИЯ 4
ДОГОВОР № BG 16190001/
B02002022-U-10

ОБЕКТ 6
"Градска среда в
старата градска част"

Част: АРХИТЕКТУРА
Възлагател: ОБЩИНА ВЕЛИКО ТЪРНОВО

Проектантска фирма
"НИКЕЛ - ЕЛЕНА НИКОЛОВА"
3800 Велико Търново, ул. Митко Евров. №23, ет. 6
тел: 0359 62 623781, e-mail: nikel@veliko-trnovo.bg

ПРОЕКТАНТИ
АРХИТЕКТУРА
арх. Елена Абджиева
арх. Ася Николова
арх. Петър Николов

Конструкции и ПБЗ
инж. В. Николова - Садик
Геодезия
инж. Димитър Генов

Паркоустр. и блат.
л. арх. Регина Лазарова
Електро
инж. Цани Цанев

Информационна
технологии
инж. Йордан Илирионков
Пожарна безоп.
инж. Иван Василев

Геология
инж. Славенко Станев

Дата: 08.2015
Лист р-р: 75/91.5
Чертеж №

Чертеж име: Площад "Самоводски pazar"
М 1:100

Този проект е изпълнен с финансовата подкрепа на Оперативна програма "Регионално развитие"
2007-2013, предоставяна от Европейски фонд за регионално развитие. Целта на програмата е
възстановяване на инфраструктурата в селските райони. Проектът е финансиран от
Европейски фонд за регионално развитие и от финансов бюджет на Република България.
Безвъзмездна помощ и Управляващ орган

Площад "Самоводски pazar" / 1:100

| | | | |
|--|------------------------------|--|--------------------|
| ОДОБРЯВАЩА ИНСТАНЦИЯ: | | | |
| ЛИЦЕНЗИРАН ОЦЕНИТЕЛ: ИЗДАНИЕ СМ. ПРОГНОЗА УЧЕТНИКОВЕ ДЪРЖАВНА АКАДЕМИЯ ЗА СТРОИТЕЛСТВО ПРИЛОЖЕНИЕ № 1 ПОСРЕДИНСКА КОМПЮТЕРИЗАЦИОНА СИСТЕМА ДЛЯ ПРОЕКТИРОВАНИЯ И КОНСТРУКЦИИ <i>[Подпис]</i> БИРА ПРОВЕРКА НА ОБРАЗОВАНИЕТО | | | |
| ПРОЕКТАНТ: ГОЛЪНА на дата 08.20.15 <i>[Подпис]</i> ФНА БГА | | | |
| Оперативна програм "Регионално развитие" 2007-2013 www.bopglo.eu Инвестираме във Вашето бъдеще! Проектът се финансира от Европейския фонд за регионално развитие и от държавния бюджет на Република България | | | |
| ОБЕКТ: Изготвяне на инвестиционни проекти по проект. Подготовката на инвестиционни проекти в град Велико Търново за реализацията на програмата, който се осъществява с финансовата подкрепа на Оперативна програма „Регионално развитие“ 2007-2013 г., по обособени позиции. | | | |
| ОБОСОВЕНА ПОЗИЦИЯ 4 | | ОБЕКТ 6 | |
| ДОГОВОР № BG161P0001/ 5-02/2012/022-U-10 | | „Градска среда в старата градска част“ | |
| част | АРХИТЕКТУРА | фазы | Разработчик проект |
| Българският: ОБЩИНА ВЕЛИКО ТЪРНОВО | | | |
| Проектантската фирма ЕТ "НИКЕЛ - Елка Николова" 5000 Велико Търново, ул. Марино Попов №23, ет. б; Тел.: 00359 62 623781, e-mail: nikel_proekt@abv.bg | | | |
| Управител: | | инж. Николай Николов | |
| ПРОЕКТАНТИ | АРХИТЕКТУРА | арх. Елена Абаджиева | <i>[Подпис]</i> |
| | | арх. Аси Николова | |
| | | арх. Петър Николов | |
| ВЕЛИКО ТЪРНОВО | Конструкции и ПБЗ | инж. В. Николова - Сидики | <i>[Подпис]</i> |
| | Меодезия | инж. Димитър Генов | |
| | Паркоустр. и благ. | л. арх. Регина Лизарова | |
| СПАСЛУВАЩИ ПРОЕКТАНТИ: | Електро | инж. Цани Цветев | <i>[Подпис]</i> |
| | Информационна инфраструктура | инж. Йордан Илирионсе | |
| | Пожарна безоп. | инж. Иван Василев | |
| | Геология | инж. Станимир Станев | <i>[Подпис]</i> |
| Дата. 08. 2015 | | лист р-р: 50x59.4 | чертеж № |
| Чертеж име ул. "Георги Мамарчев" | | | |
| M 1:200 | | | |

Този проект е изготвен с финансовата подкрепа на Оперативната Програма "Регионално развитие" 2007-2013г., съфинансирана от Европейския фонд за регионално развитие. Цялата отговорност за съдържанието на публикуваните се носи от ЕТ "Никел - Елка Николова" и при никакви обстоятелства не се счита, че този документ представлява официалното становище на Българските съюз и Управляващите органи



РАЗДЕЛИТЕЛНА ИВИЦА
(по детайл)

САЛИ

Ул. Опълченска

ЛЕГЕНДА

- КАЛДЪРЪМ
- КАМ. ПЛОЧИ ПРАВИЛНИ
- КАМ. ПЛОЧИ - запазва се
- СЪЩЕСТВ. СГРАДИ
- БЕТОНОВИ ПОЯСИ
- ПОДПОРНА СТЕНА
- МЕТАЛЕН ПАРАРЕТ (НОВ)
- СЪЩЕСТВ. ОЗЕЛЕНЯВАНЕ
- СЪЩЕСТВ. ДЪРВЕТА

ЗАПАЗВА СЕ

БЕТОНОВИ ПОЯСИ ПРЕЗ 4 - 5М.
ПО ЦЯЛАТА УЛИЦА

ЗАПАЗВА СЕ

КАЛДЪРЪМ
ленарождане и подмяна

МИНИСТЕРСТВО НА КУЛТУРАТА
СЪГЛАСУВАМ
по чл. 84, ал. 1 от ЗКН и във
връзка с писмено становище
на НИИКИ предоставените
графични катерисли
ОТВЕЩАВА С ПОЧЕТ
Д-р. А. А. А. А.

ОДОБРЯВАЩА ИНСТАНЦИЯ:

ЛИЦЕНЗИРАН ОЦЕНИТЕЛ:

ПРОЕКТАНТ:

Оперативна програма "Регионално развитие" 2007-2013
www.bgregio.bg
Инвестираме във Вашето бъдеще!
Проектът се финансира от Европейски фонд за регионално развитие и от
държавния бюджет на Република България

ОБЕКТ: Изготвяне на инвестиционни проекти по проект:
"Подготовка на инвестиционни проекти в град Велико Търново за
следващия програмнен период", който се осъществява с финансовата
подкрепа на Оперативна програма "Регионално развитие"
2007-2013 г., по обособени позиции

| | |
|---|---|
| ОБОСОБЕНА ПОЗИЦИЯ 4 | ОБЕКТ 6 |
| ДОГОВОР № BG161PO001/ 5-02/2012/022-U-10 | "Градска среда в старата градска част" |

ЧЕРНИ ДРОНОВИ АРХИТЕКТУРА

Възложител: ОБЩИНА ВЕЛИКО ТЪРНОВО

Проектантска фирма
ЕТ "НИКЕЛ - Елка Николова"
5000 Велико Търново, ул. Марио поле №23, ет. 6,
тел. 00359 62 623781, e-mail: nikel_proekt@abv.bg

| | | |
|---------------|----------------------|---------------------------|
| Управител: | инж. Николай Николов | |
| ПРОЕКТАНТИ | АРХИТЕКТУРА | арх. Елена Абаджиева |
| | | арх. Ася Николова |
| | | арх. Петър Николов |
| ЛИ ПРОЕКТАНТИ | Конструкции и ПБЗ | инж. В. Николова - Сидики |
| | Геодезия | инж. Димитър Генов |
| | Паркоустр. и блпг. | п. арх. Регина Лазарова |
| | Електро | инж. Цани Цанев |
| | Информационна | инж. Йордан Илианов |

ПЛОЩАДКИ НА СЪПАЛА
ЗА КОШОВЕ ЗА ОТПАДЪЦИ
(каменни плочи в/у бет. наст.)

ЗАПАЗВА СЕ

КАМ ПОДП
СТЕНА

Раковски

КАЛДЪРЪМ

Ул. Гер

ЗАБЕЛЕЖКИ

1. За пренастилане на улицата да се използват камъни от сегашната настилка от твърд пясъчник, в случай че отговарят на изискванията на проекта. При недостиг да се вложат такива, които са с подходящи съгласно изискванията на проекта размери, структура и цвят и аналогични такива спрямо характерните за района настилки от пясъчник.

2. Пренастилането да се извърши след приемане от проектанта на подготвена подравнена и уплътнена основа

3. Полагането на камъните да е съобразено с предвиждането на проекта за създаване на четлива средна ивица (фуга ширина 6см.) обрामчена от едроразмерни камъни. Големината на използваните камъни да намалява плавно от средата на платното към краищата.

4. За настилка на тротоарите да се използват каменни плочи (твърд пясъчник) с правилна форма, дебелина 4-5 см, фугирани с дренажна фуга (ширина на фугата 8-15 мм.); цвят и структура аналогични на характерните на района, редят се според детайл на настилка и типов профил. Бордюрите да се изпълняват от камък с дебелина мин. 10см. и дълбочина мин 25см.

5. Да се спазват предписанията в детайлите споеве материали. Изборът на всички настилки, материали, елементи и съоръжения от градската среда да става след писмено одобрение от проектанта!

6. Калниците и решетките на всички шахти да се изравняват с готово ниво на новата настилка!

7. При необходимост от уточнения по проекта и/или промени, поради възникнали специални обстоятелства, които пречат за точното изпълнение да се търсят предварително проектантите!

8. Да се четат забележките на всеки отделен чертеж!

N



ОДОБРЯВАЩА ИНСТАНЦИЯ:

ЛИЦЕНЗИРАН ОЦЕНИТЕЛ:

ИНВЕСТИЦИИ 927 200Д, гр.В.Парна
Оценяване съвместителство на инфраструктурни и
проекти и съоръжения на територията
Удостоверение №РР-1148/14-06-2015
дата: 08.05.2015
арх. Елена Абаджиева
управител
Ива Милева-Караджова

МИНИСТЕРСТВО НА КУЛТУРАТА ПРОЕКТАНТ:

СЪГЛАСУВАМ

по чл. 84, ал. 1 от ЗКН и в
възвръзка с Писмено становище
на НИИКИ предоставяните
графични материали.

Засянал с печат:

08.05.2015

08.05.2015

08.05.2015

08.05.2015

08.05.2015

08.05.2015

08.05.2015

08.05.2015

08.05.2015

08.05.2015

08.05.2015

08.05.2015

08.05.2015

08.05.2015

08.05.2015

08.05.2015

08.05.2015

08.05.2015

08.05.2015

08.05.2015

08.05.2015

08.05.2015

08.05.2015

08.05.2015

08.05.2015

08.05.2015

08.05.2015

08.05.2015

08.05.2015

08.05.2015

08.05.2015

08.05.2015

08.05.2015

08.05.2015

08.05.2015

08.05.2015

08.05.2015

08.05.2015

08.05.2015

08.05.2015

08.05.2015

08.05.2015

08.05.2015

08.05.2015

08.05.2015

08.05.2015

08.05.2015

08.05.2015

08.05.2015

08.05.2015

08.05.2015

08.05.2015

ЛЕГЕНДА

- КАЛДЪРЪМ
- КАЛДЪРЪМ, ЗАПАЗВА СЕ, ЕДИНИЧНИ ПОДМЕНИ НА КАМЪНИ ИЛИ ПЛОЧИ
- КАМ ПЛОЧИ ПРАВИЛНИ
- НАСТИЛКА (по тротоари, стъпала), КОЯТО СЕ ЗАПАЗВА
- СЪЩЕСТВ. СГРАДИ
- МЕТАЛЕН ПАРАПЕТ (НОВ)
- СЪЩЕСТВ. ОЗЕЛЕНЯВАНЕ

Улица "Капитан Дядо Никола" / М 1:200

ОБЕКТ: Изготвяне на инвестиционни проекти по проект:
"Подготовка на инвестиционни проекти в град Велико Търново за следващия програмнен период", който се осъществява с финансовата подкрепа на Оперативна програма "Регионално развитие" 2007-2013 г., по обособени позиции

ОБОСОБЕНА ПОЗИЦИЯ 4

ДОГОВОР № BG161P0001/

5-02/2012/022-U-10

част: АРХИТЕКТУРА

фаза: Работен проект

Взложител: ОБЩИНА ВЕЛИКО ТЪРНОВО

Обект 6

"Градска среда в

старата градска част"

Проектантска фирма

ЕТ "НИКЕЛ - Елка Николова"

5000 Велико Търново, ул. Марно поле №23, ет.6,

тел: 03359 62 623781, e-mail: nikel_proekt@abv.bg

Управител:

инж. Николай Николов

арх. Елена Абаджиева

арх. Ася Николова

арх. Петър Николов

Конструкции и ПБЗ

инж. В. Николова - Сидики

Геодезия

инж. Димитър Ганев

Паркоустр. и благ.

л. арх. Регина Лазарова

Електро

инж. Цани Цанев

Информационна инфраструктура

инж. Йордан Иларионов

Пожарна безоп.

инж. Иван Василев

Геология

инж. Станимир Станев

дата: 08. 2015

лист р-р: 42x48

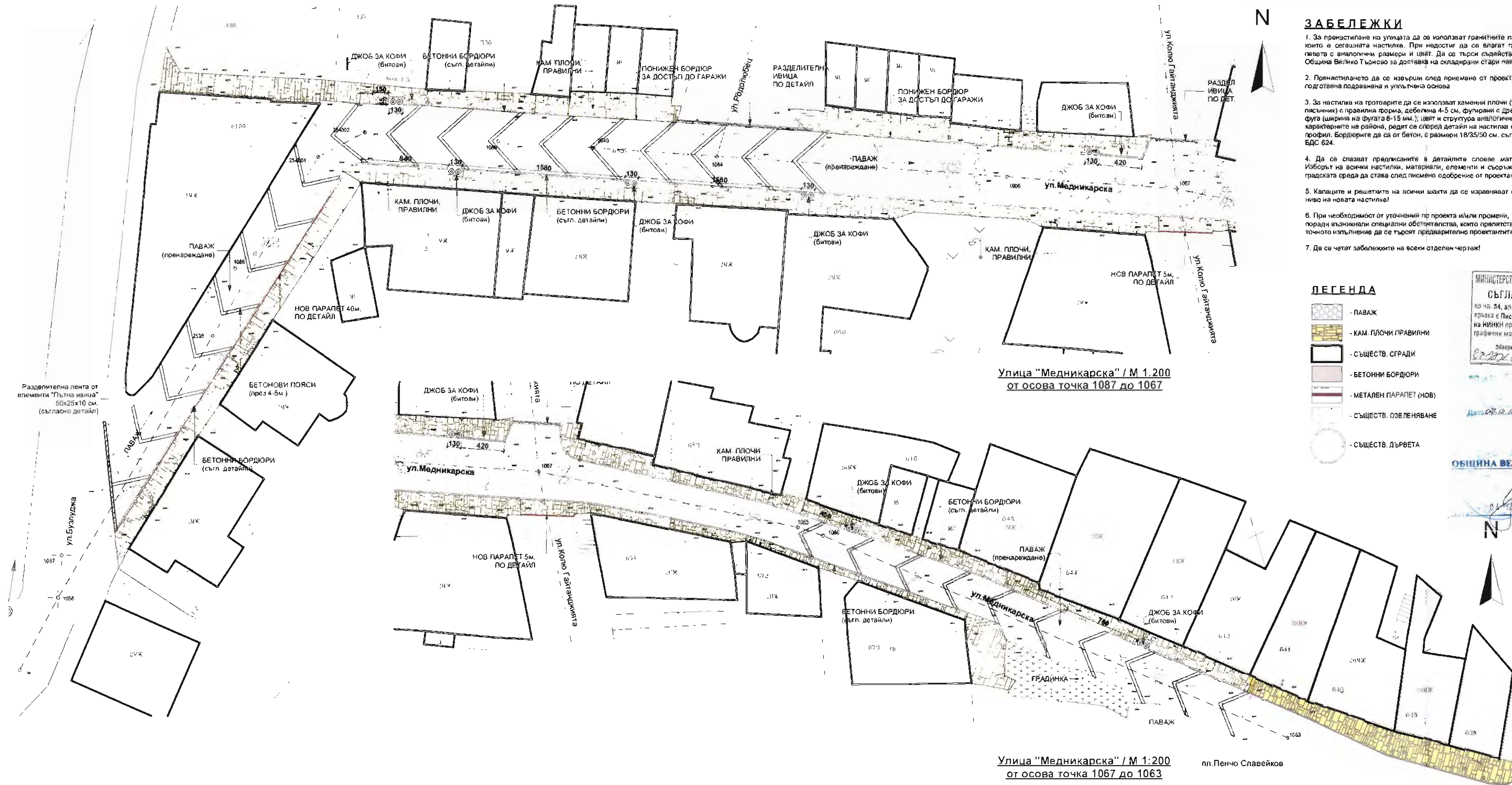
чертеж №

Чертеж име: ул. "Капитан Дядо Никола"

М 1:200

Този проект е изпълнен с финансовата подкрепа на Оперативна програма "Регионално развитие" 2007-2013, съфинансирана от Европейския фонд за регионално развитие. Цялата отговорност за съдържанието на публикацията се носи от ЕТ "Никел - Елка Николова" и при никакви обстоятелства не се счита, че тази публикация отразява официалното становище на Европейския съюз и Управляващия орган

1 см.



ЗАБЕЛЕЖКИ

1. За пренастилане на улицата да се използват гранитните павета, с които е сегашната настилка. При недостиг да се вложат гранитни павета с аналогични размери и цвят. Да се търси съдействието на Община Велико Търново за достъп на складирани стари павета.
2. Пренастилането да се извърши след приемане от проектанта на подготвена подравнена и уплътнена основа
3. За настилка на тротоарите да се използват каменни плочи (твърд пясъчник) с правилна форма, дебелина 4-5 см, фугирани с дренажна фуга (ширина на фугата 8-15 мм.); цвят и структура аналогични на характерните на района, редят се според детайл на настилка и типов профил. Бордюрите да са от бетон, с размери 18/25/50 см. съгласно БДС 624.
4. Да се спазват предписаните в детайлите слоеве материали. Изборът на всички настилки, материали, елементи и съоръжения от градската среда да става след писмено одобрение от проектанта!
5. Капаците и решетките на всички шахти да се изравняват с готово ниво на новата настилка!
6. При необходимост от уточнения по проекта и/или промени, поради възникнали специални обстоятелства, които пречат за точното изпълнение да се търсят предварително проектантите!
7. Да се четат забележките на всеки отделен чертеж!

ЛЕГЕНДА

- ПАВАЖ
- КАМ. ПЛОЧИ ПРАВИЛНИ
- СЪЩЕСТВ. СГРАДИ
- БЕТОННИ БОРДЮРИ
- МЕТАЛЕН ПАРАПЕТ (НОВ)
- СЪЩЕСТВ. ОЗЕЛЕНЯВАНЕ
- СЪЩЕСТВ. ДЪРВЕТА

Улица "Медникарска" / М 1:200
от осова точка 1087 до 1067

Улица "Медникарска" / М 1:200
от осова точка 1067 до 1063

пл. Пенчо Славейков

ОДОБРЯВАЩА ИНСТАНЦИЯ:

ЛИЦЕНЗИРАН ОЦЕНИТЕЛ:

ПРОЕКТАНТ:

СЪГЛАСУВАМ

Министерство на културата

Община Велико Търново

Обект: Изготвяне на инвестиционни проекти по проект: "Подготовка на инвестиционни проекти в град Велико Търново за следващия програмнен период", който се осъществява с финансовата подкрепа на Оперативна програма "Регионално развитие" 2007-2013

Обект 4: "Градска среда в старата градска част"

Обект 6: "Градска среда в старата градска част"

Договор № BG161P0001/5-02/2012/2022-U-10

Част: АРХИТЕКТУРА

Фаз: Проект

Възложител: ОБЩИНА ВЕЛИКО ТЪРНОВО

Проектантска фирма: ЕТ "НИКЕЛ" - Елена Николова

Управляващ: инж. Николай Николов

Архитектура: арх. Елена Абджиева, арх. Ася Николова, арх. Петър Николов

Конструкция и ПБЗ: инж. В. Николова - Сидики

Геодизия: инж. Димитър Генев

Паркоустр. и благ.: л. арх. Регина Лазарова

Електро: инж. Цани Цанев

Информационна инфраструктура: инж. Йордан Иларионов

Пожарна безоп.: инж. Иван Василев

Геология: инж. Станимир Станев

Дата: 08. 2015

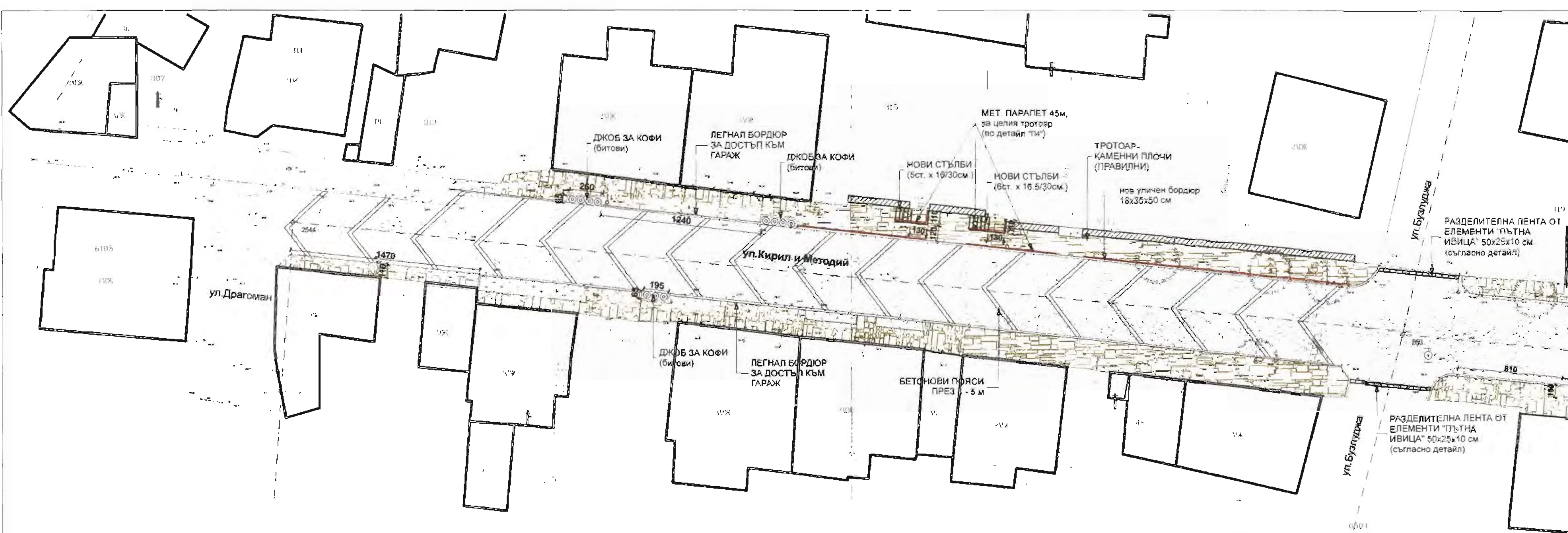
Лист р-р: 90/42

Чертеж №

Чертеж име: ул. "Медникарска"

М 1:200

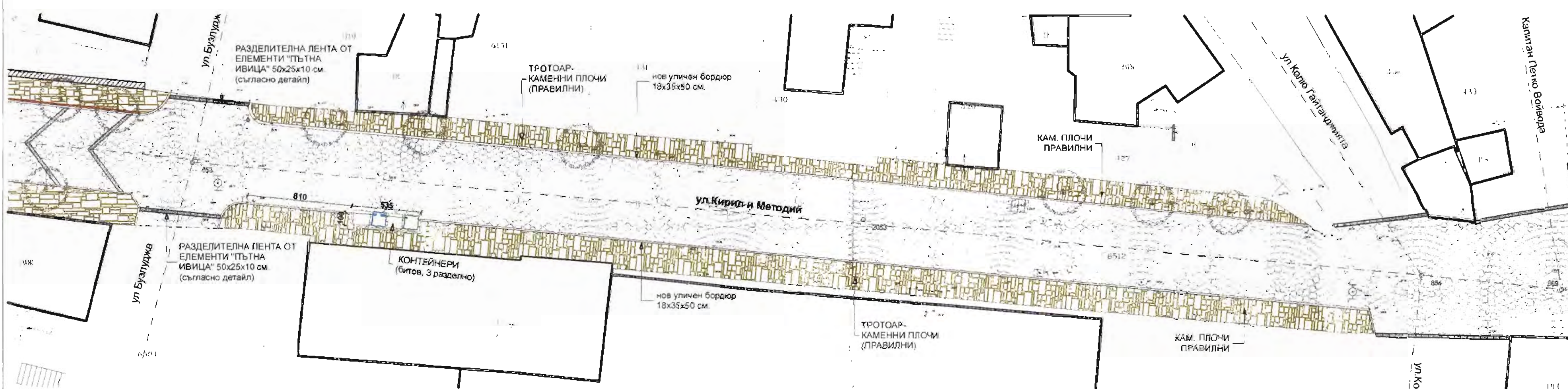
Този чертеж е изготвен с финансовата подкрепа на Оперативна програма "Регионално развитие" 2007-2013, съфинансирана от Европейския фонд за регионално развитие. Целта от този проект е да се осъществи изготвянето на инвестиционни проекти в град Велико Търново за следващия програмнен период. Проектът е изготвен от ЕТ "НИКЕЛ" - Елена Николова и при изготвянето на чертежа не се счита, че този публичен чертеж отразява официалното становище на Европейския съюз и Управляващия орган.



ЛЕГЕНДА

- ПАВАЖ, ГРАНИТНИ
- КАЛДЪРЪМ
- КАЛДЪРЪМ ЗА ЕДИНИЧНИ ПОДМЕНИ ИЛИ РЕМОНТИ ЗАП
- КАМ. ПЛОЧИ ПРАВИЛНИ
- СЪЩЕСТВ. СГРАДИ
- БЕТОННИ БОРДЮРИ
- ПОДПОРНА СТЕНА
- МЕТАЛЕН ПАРАПЕТ (НОВ)
- НОВО ОЗЕЛЕНЯВАНЕ
- СЪЩЕСТВ. ОЗЕЛЕНЯВАНЕ
- СЪЩЕСТВ. ДЪРВЕТА

Улица "Кирил и Методий"
от осова точка 2544 до 853



Улица "Кирил и Методий"
от осова точка 853 до 869

ОДОБРЯВАЩА ИНСТАНЦИЯ:

ЛИЦЕНЗИРАН ОЦЕНИТЕЛ:

ИНВЕСТИЦИОН-82 ЕООД, гр. Б. Търново
оценяване съответствието на инвестиционните
проекти и строителен надзор
Удостоверение МЕРК-0481/01.08.2015 г.
дата: 08.12.15
управител: [Signature]
Мина Минаева-Каликова

МИНИСТЕРСТВО НА КУЛТУРАТА
СЪГЛАСУВАМ
по чл. 84, ал. 1 от ЗКН д-р
в-за с Писмено становище
на НИНКН предоставяне
графични материали.
Заверил с печат:
[Signature]
Дата: 08.12.15

ПРОЕКТАНТ:

ПЪТНА ПРОЕКТАНТСКА
ИГРЕБА АРХ.
08.12.15

Обект: Изготвяне на инвестиционни проекти по проект:
"Подготовка на инвестиционни проекти в град Велико Търново за
следващия програмен период", който се съфинансира с финансовата
подкрепа на Оперативна програма "Регионално развитие"
2007-2013 г., по обособени позиции

ОБСОБОБЕНА ПОЗИЦИЯ 4

ДОГОВОР № В0161Р0001/
6-02/2012/022-4-10

часть: АРХИТЕКТУРА

ОБЕКТ 6

"Градска среда в
старата градска част"

часть: Работен проект

ОБЩИНА ВЕЛИКО ТЪРНОВО

Проектантска фирма
ЕТ "НИКЕЛ - ЕЛЕНА НИКОЛОВА"
5000 Велико Търново, ул. Младост полска 123, ет. 6
тел: 03559 62 623781, e-mail: nikel_proekt@abv.bg

| | |
|------------------------------|--|
| Управител: | инж. Николай Николов |
| АРХИТЕКТУРА | арх. Елена Абджиева арх. Ася Николова арх. Петър Николов |
| Конструкции и ПБЗ | инж. В. Николова - Сидики |
| Геодезия | инж. Димитър Генов |
| Паркоустр. и благ. | л. арх. Регина Пазарова |
| Електро | инж. Цани Цанев |
| Информационна инфраструктура | инж. Йордан Илеронов |
| Пожарна безоп. | инж. Иван Василев |
| Геология | инж. Станимир Станев |

дата: 08.2015

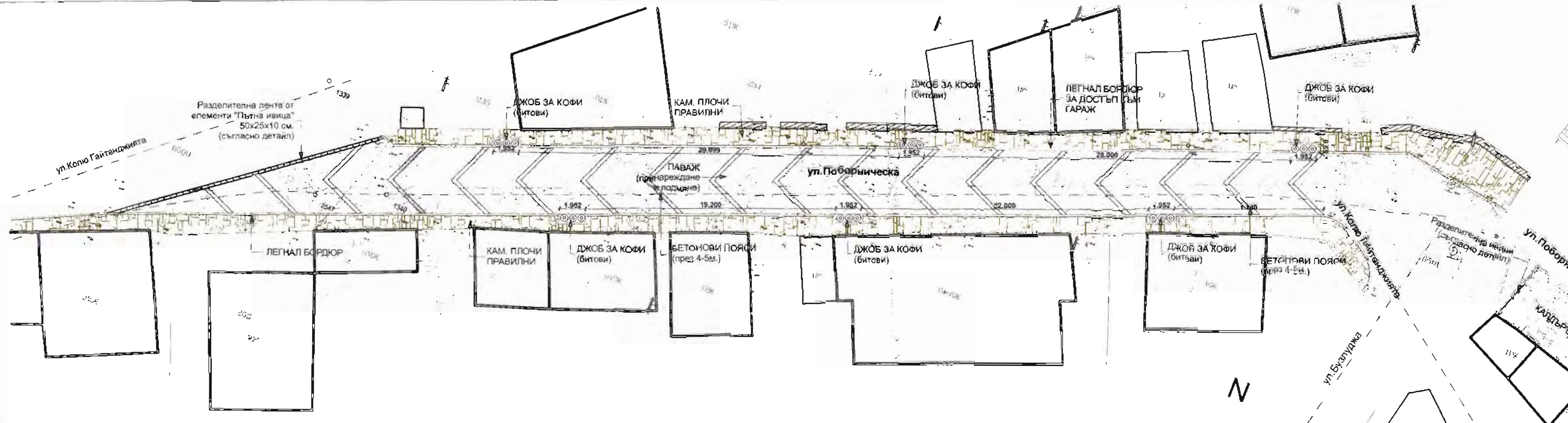
лист Р-Р: 99/42

чертеж №

Чертеж име: ул. "Кирил и Методий", лист 1
М 1:200

Този проект е изпълнен с финансовата подкрепа на Оперативна програма "Регионално развитие"
2007-2013 г., съфинансирана от Европейския фонд за регионално развитие. За целта отговорност
за съдържанието на публикацията се носи от ЕТ "Никел - Елена Николова" и при никакви
обстоятелства не се счита, че тази публикация отразява официалното становище на
Европейския съюз и Управлението на регион

1 см.



Улица "Поборническа" / М 1:200
от осова точка 2547 до 2551

- ### ЗАБЕЛЕЖКИ
1. За пренасиляне на улицата да се използват камъни и сградната настилка от твърд гранит, в случай че отсъстват на изискванията на проекта. При недостиг да се влагат такива, които са с подходящи съгласно изискванията на проекта размери, структура и цвят и аналогични такива спрямо характеристиките за района настилка от пясъчник.
 2. За пренасиляне на наважия участък (между ул. Бузлуджа и ул. Колпо Гайтанджията) на улицата да се използват гранитните павета, с които е сградната настилка. При недостиг да се влагат гранитни павета с аналогични размери и цвят. Да се търси съдействието на Община Велико Търново за доставка на складиран стар павет.
 3. Предвидяването да се извърши след приемане от проеканта изготвена подравненост и утвърдена основа.
 4. Полагането на камъните да е съобразено с предвиждането на проекта за създаване на четлив среден ивица (фуга ширина 6см.) обградена от асфалтомерид камъни. Големината на използваните камъни да намалва плавно от средата на платното към краищата.
 5. За настилка на тротоарите да се използват камени блокове (твърд пясъчник) и правилна форма, дебелина 4-5 см., фугирани с дренажна фуга (ширина на фугата 8-10 мм.). Цвят и структура аналогични на характеристиките на района, редът се според детайл на настилка с фугов профил. Бордюрите да се изпълняват от камък с дебелина мин. 10см. и дълбочина мин. 25см.
 6. Да се спазват предписаните в детайлите слоеве материали. Изборът на всички настилки, материали, елементи и съоръжения от градската среда да става след писмено одобрение от проеканта!
 7. Капацитетът у мачетите на всички шахти да се изразява с готово ниво на новата настилка!
 8. При необходимост от уточнения по проекта или промени поради възникнали специални обстоятелства, които пречат за точното изпълнение да се търсят предварително проектантите!
 9. Да се изготвят забележките на всеки отделен чертеж!

ЛЕГЕНДА

- | | |
|---|-----------------------|
| КАЛДЪРЪМ | ПАВЛОК ГРАНИТНИ |
| НАСТИЛКА (по тротоари, стъпала), ЗАПАЗВА СЕ | ПОДПОРНА СТЕНА |
| КАМ. ПЛОЧИ ПРАВИЛНИ | МЕТАЛЕН ПАРАПЕТ (НОВ) |
| СЪЩЕСТВ. СГРАДИ | ПРОЗЕЛЕНЯВАНЕ |
| БЕТОНОВИ ПОЯСИ | СЪЩЕСТВ. ОЗЕЛЕНЯВАНЕ |
| БЕТОННИ БОРДЮРИ | НОВИ ДЪРВЕТА |
| ПЕЙЗАЖ С ОБЛЕГКА | СЪЩЕСТВ. ДЪРВЕТА |



Улица "Поборническа" / М 1:200
от осова точка 2551 до 2044

ОДОБРЯВАЩА ИНСТАНЦИЯ:

ЛИЦЕНЗИРАН ОЦЕНИТЕЛ:

ИНВЕСТИЦИОНЕН ПРОЕКТ, гр.В.Търново

Удостоверение №РК-0481/01/06.2015 г.

дата: 20.10.2015 г.

Горк. и. Гайтанджията

Министерство на културата

СЪГЛАСУВАЩИ ПРОЕКТАНТ:

гр.ул. 84, ал. 1 от 3-ти етаж

с Писмено становище

за НННН предоставените

графикни материали

Заверил: [Signature]

08.2015

ОБЪКТИВ: Изготвяне на инвестиционен проект по проект "Подготовка на инвестиционен проект в град Велико Търново за следващия програмнен период", който се осъществява с подкрепа на Оперативна програма "Регионално развитие" 2007-2013 г. по обособени позиции.

ОБЪКТИВНА ПОЗИЦИЯ 4

ИНВЕСТИЦИОНЕН ПРОЕКТ

№ BG161PO001/

5-02/2012/2-10-10

АРХИТЕКТУРА

фаза: Работен проект

Възложител: ОБЩИНА ВЕЛИКО ТЪРНОВО

Проектантска фирма

ЕТ "НИКЕЛ" - гр.В.Търново

ул. Марко поле №23, етаж

тел. 00359 62 52781, e-mail: nikel_project@abv.bg

| УПРАВЛЕНИЕ | ИНЖ. Николай Николов |
|------------------------------|---|
| АРХИТЕКТУРА | арх. Елена Абаджиева арх. Ася Николова арх. Петър Николов |
| Конструкции и ПБЗ | инж. Е. Чиколова - Сидики |
| Геодезия | инж. Димитър Генов |
| Павкостр. и зплаг | л.арх. Регина Лазарева |
| Електро | инж. Мили Цанев |
| Информационна инфраструктура | инж. Йордан Илиев |
| Пожарна безоп. | инж. Иван Василев |
| Геология | инж. Ст. Димитр Станев |

СЪГЛАСУВАЩИ ЕПРОЕКТАНТИ

дата: 08.2015

Горк. и. Гайтанджията

Чертж. №

Чертж. име: ул. "Поборническа", лист 1

М 1:200

Този проект е изготвен с финансовата подкрепа на Оперативна програма "Регионално развитие" 2007-2013 г. финансирана от Европейския фонд за регионално развитие. Целта на програмата е да бъде изготвен проект за следващия програмнен период, който се осъществява с подкрепа на Оперативна програма "Регионално развитие" 2007-2013 г. по обособени позиции.

Обществеността не се счита, че тази публикация отразява официалното становище на Европейския съюз и Управлението.



Улица "Поборническа" / М 1:200
от осова точка 2044 до 896

ЗАБЕЛЕЖКИ

1. За пренастилане на улицата да се използват камъни от сегашната настилка от твърд пясъчник, в случай че отговарят на изискванията на проекта. При недостиг да се влагат такива, които са с подходящи съгласно изискванията на проекта размери, структура и цвят и аналогични такива спрямо характеристиките за района настилки от пясъчник.
2. За пренастилане на паважния участък (между ул. Бузлуджа и ул. Колю Гайтанджията) на улицата да се използват гранитните павета, с които е сегашната настилка. При недостиг да се влагат гранитни павета с аналогични размери и цвят. Да се търси съдействието на Община Велико Търново за доставка на складирани стари павета.
3. Пренастилането да се извърши след приемане от проектанта на подготвена подравнена и уплътнена основа.
4. Полагането на камъните да е съобразено с предвиждането на проекта за създаване на четлива средна ивица (фуга ширина 6см.) обградена от едноразмерни камъни. Големината на използваните камъни да намалява плавно от средата на платното към краищата.
5. За настилка на тротоарите да се използват каменни плочи (твърд пясъчник) с правилна форма, дебелина 4-5 см., фигурни с дренажна фуга (ширина на фугата 8-15 мм.); цвят и структура аналогични на характеристиките на района, радят се съоред детайл на настилка и типичен профил. Бордюрите да се изпълняват от камък с дебелина мин. 10см. и дълбочина мин. 25см.
6. Да се спазват предписанията в детайлите слоеве материали. Изборът на всички настилки, материали, елементи и съоръжения от градската среда да става след писмено одобрение от проектанта!
7. Калниците и решетките на всички шахти да се изравняват с готово ниво на новата настилка!
8. При необходимост от уточнения по проекта и/или промени, пореди възникнали специални обстоятелства, които пречат за изпълнението да се търсят предварително проектантите!
9. Да се четат забележките на всеки отделен чертеж!

ЛЕГЕНДА

- | | |
|---|-------------------------|
| - КАЛДЪРЪМ | - ПАВАЖ: ГРАНИТНИ |
| - НАСТИЛКА (по тротоари, стъпала), ЗАПАЗВА СЕ | - ПОДПОРНА СТЕНА |
| - КАМ. ПЛОЧИ ПРАВИЛНИ | - МЕТАЛЕН ПАРАПЕТ (НОВ) |
| - СЪЩЕСТВ. ОГРАДИ | - НОВО ОЗЕЛЕНЯВАНЕ |
| - БЕТОНОВИ ПОЯСИ | - СЪЩЕСТВ. ОЗЕЛЕНЯВАНЕ |
| - БЕТОННИ БОРДЮРИ | - НОВИ ДЪРВЕТА |
| - ПЕЙКИ С ОБЛЕГКА | - СЪЩЕСТВ. ДЪРВЕТА |

ОДОБРЯВАЩА ИНСТАНЦИЯ:

ЛИЦЕНЗИРАН ОЦЕНИТЕЛ:

ИНАСТРОИТЕЛ: 62/1, гр.В.Търново

Удостоверение № 1/1000 от 01.06.2015 г.

Дата: 08.05.2015 г.

Община Велико Търново

Проектант:

Главен архитект:

ОДОБРЯВАМ:

Дата: 08.05.2015 г.

Сигнатура: [Signature]

Съгласувам:

по чл. 84, ал. 1 от ЗКН и в съзвучие с Писменото становище на МИИКИ предпоставени технически материали.

Сигнатура: [Signature]

Обект: Изготвяне на инвестиционни проекти по проект: "Подготовка на инвестиционни проекти в град Велико Търново за следващия разрабатен период, който се осъществява с финансиране от страна на Оперативна програма "Регионално развитие 2007-2013 г." по обособени позиции

Обособена позиция 4

Обект 6

Градска среда в старата градска част

Договор № BG16/PO001/6-02/2014/2022-U-10

Наст. Архитектура

Възложител: ОБЩИНА ВЕЛИКО ТЪРНОВО

Проектантска фирма: ЕТ "НИКЕЛ - ЕЛКА НИКОЛОВ"

5000 Велико Търново, ул. Марко Поло №23, ет.6, тел: 00359 62 823781, e-mail: nikel_project@yahoo.com


| Управител | инж. Николай Николов |
|------------------------|---|
| ПРОЕКТАНТИ | арх. Елена Абаджиева |
| | арх. Ася Николова |
| | арх. Петър Николов |
| ПРОЕКТАНТИ | Конструкции и ПЗ инж. В.Николова - Сидики |
| | Геодезия инж. Димитър Генев |
| СЪГЛАСУВАЩИ ПРОЕКТАНТИ | Арх. и бл. л. арх. Регина Лазарова |
| | Електро инж. Цани Цанев |
| | Информационна инфраструктура инж. Исидор Илиринов |
| | Пожарна безоп. инж. Иван Василев |
| | Геология инж. Станимир Станев |

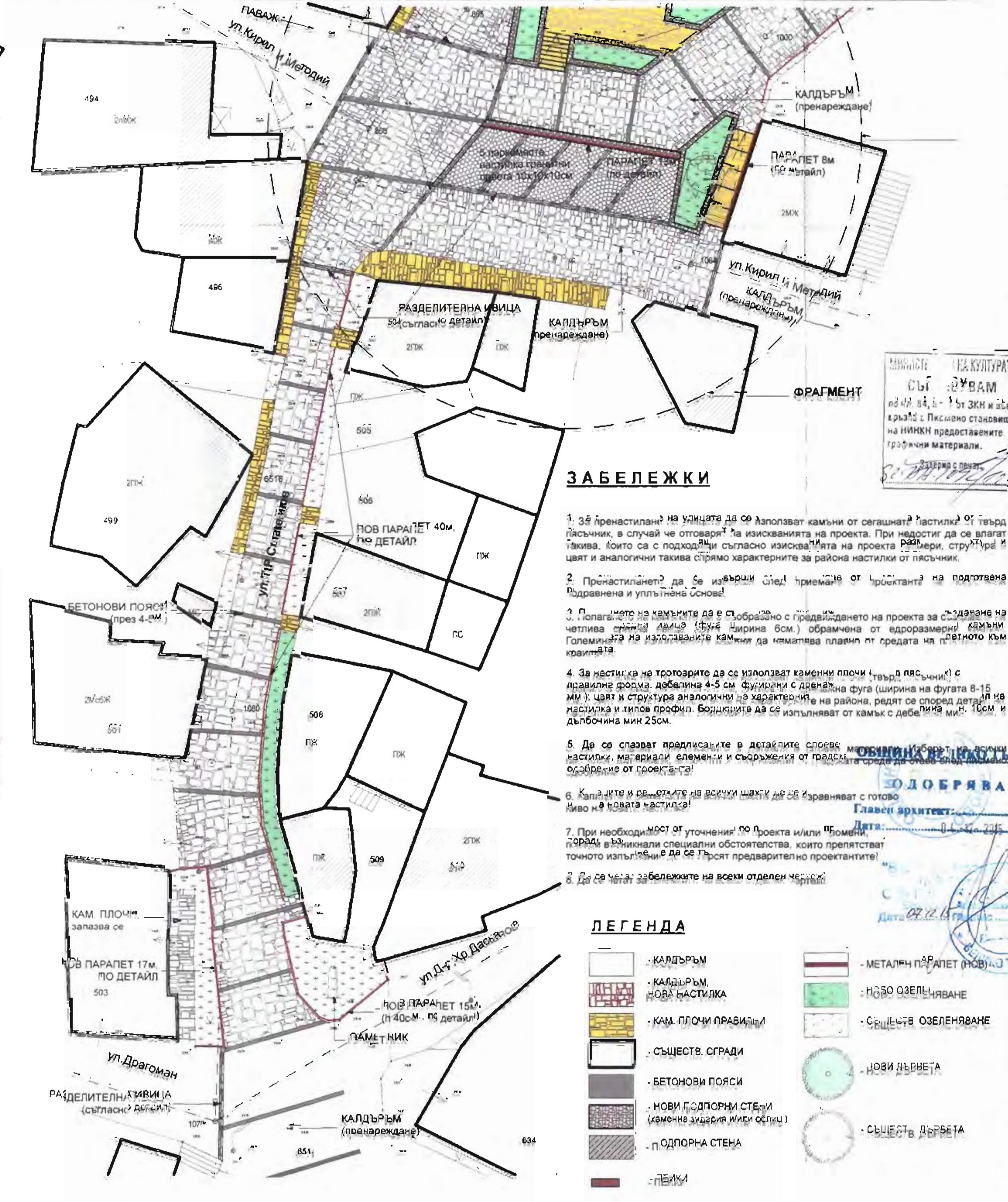
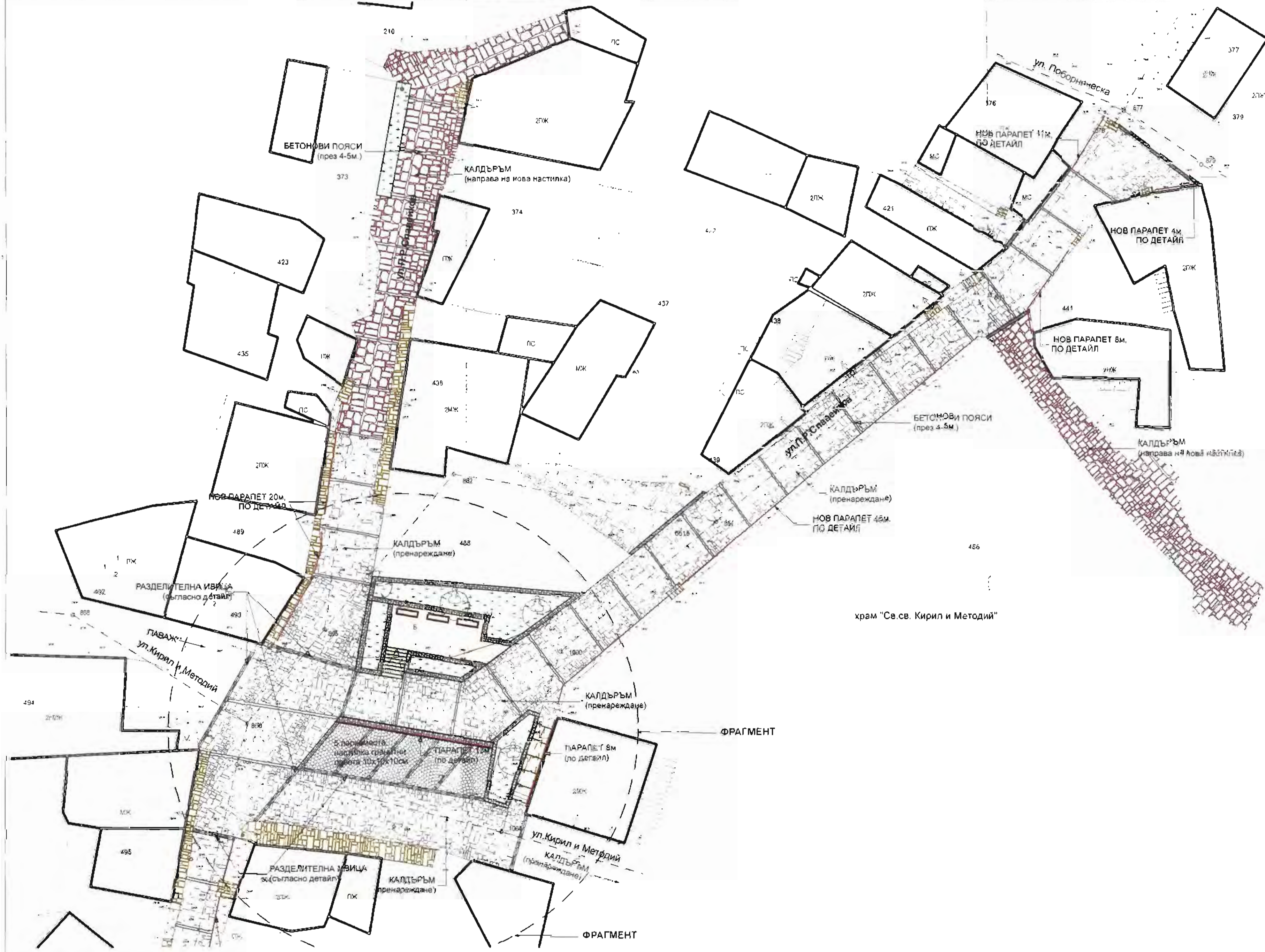
Дата: 08.05.2015 г. лист р-р: 91.5/42 чертеш №

Чертеш име: ул. "Поборническа", лист 2

М 1:200

1 см.

[illegible]



ЗАБЕЛЕЖКИ

- За пренастилане на улицата да се използват камъни от сегашната настилка от твърд пясъчник, в случай че отговарят на изискванията на проекта. При недостиг да се вложат такива, които са с подходящи съпоставяемост на проекта за размери, структура и цвят и аналогични такива спрямо характеристиките за района настилки от пясъчник.
- Пренастилането да се извърши след приемане от проектант на подготвена изравнена и уплътнена основа.
- Поставянето на камъните да се съобразява с предвиденото на проекта за създаване на четлива опашка (фуга ширина 6 см.) обремена от едноразмерни камъни. Големината на използваните камъни да имитира плавно от предната на пътното към краищата.
- За настилка на тротоарите да се използват каменни плочи (твърд пясъчник) с правилна форма, дебелина 4-5 см. Фугирани с дърважна фуга (ширина на фугата 8-15 мм); цвят и структура аналогични на характеристиките на района, редът се според детайл на настилка и типов профил. Бордюри да се изпълняват от камък с дебелина мин. 10 см и дълбочина мин 25 см.
- Да се спазват правилниците в детайлите спроектираните материали и съоръжения от градската среда да се правят аналогични с обзавеждане от проектант.
- Камъните и разстилките на всички шахти да се изравняват с готово ниво на новата настилка.
- При необходимост от уточнения по проекта или при по-големи промени в жилищни специални обстоятелства, които пречат за точното изпълнение, да се правят предварително проектантите.
- Да се четат забележките на всеки отделен чертеж.

ЛЕГЕНДА

- | | | | |
|--|---|--|-----------------------|
| | КАЛДЪРЪМ | | МЕТАЛЕН ПАРАПЕТ (НОВ) |
| | КАЛДЪРЪМ НОВА НАСТИЛКА | | НОВО ОЗЕЛЕНЯВАНЕ |
| | КАМ. ПЛОЩ ПРАВИЛНИ | | СЪЩЕСТВ. ОЗЕЛЕНЯВАНЕ |
| | СЪЩЕСТВ. СГРАДИ | | НОВИ ДЪРВЕТА |
| | БЕТОНОВИ ПОЯСИ | | СЪЩЕСТВ. ДЪРВЕТА |
| | НОВИ ПОДДОРНИ СТЕНИ (каменни зидария или ослани) | | |
| | ПОДДОРНА СТЕНА | | |
| | ПЕКИ | | |

ОДОБРЯВАЩА ИНСТАНЦИЯ:

ЛИЦЕ, ИЗДАВАЩЕ ОЦЕНКА:

Удостоверение за издаване на проект: 01.06.2015 г.

ПРОЕКТАНТ:

ОБЕКТ: Изготвяне на инвестиционни проекти по проект: Подготовка на инвестиционни проекти в град Велико Търново за създаване на инфраструктурен период, който се осъществява с финансовата подкрепа на Оперативна програма "Регионално развитие" 2007-2013 г. по обособени позиции.

ОБСОБОБЕНА ПОЗИЦИЯ 4

ДОГОВОР № 03/18/РД/001/11

02/2012/022-У-12

АРХИТЕКТУРА

ОБЕКТ 6

Градска среда и старата градска част

АРХИТЕКТУРА

Работен проект

Възложител: Община Велико Търново

Проектантска фирма: "НИКЕЛ - ЕЛКА Н. Николова"

3000 Велико Търново, ул. Мадарско шосе №23, ет. 6, тел. 03359 62 623761, e-mail: nikel_project@abv.bg

| Участник | Имя | Подпис |
|------------------------------|-------------------------|--------|
| инж. Николай Николов | инж. Николай Николов | |
| арх. Елиса Абаджиева | арх. Елиса Абаджиева | |
| арх. Ася Николова | арх. Ася Николова | |
| арх. Петър Николов | арх. Петър Николов | |
| Консультант и ПЗ | инж. В. Николова - Сиди | |
| Геология | инж. Димитър Генов | |
| Инфраструктура и благ. | пар. Радина Лазарова | |
| Електро | инж. Лилия Цанева | |
| Информационна инфраструктура | инж. Ив. Ив. Иванов | |
| Пожарна безопас. | инж. Ив. Василев | |
| Геология | инж. Станимир Станев | |

Дата: 08.2015

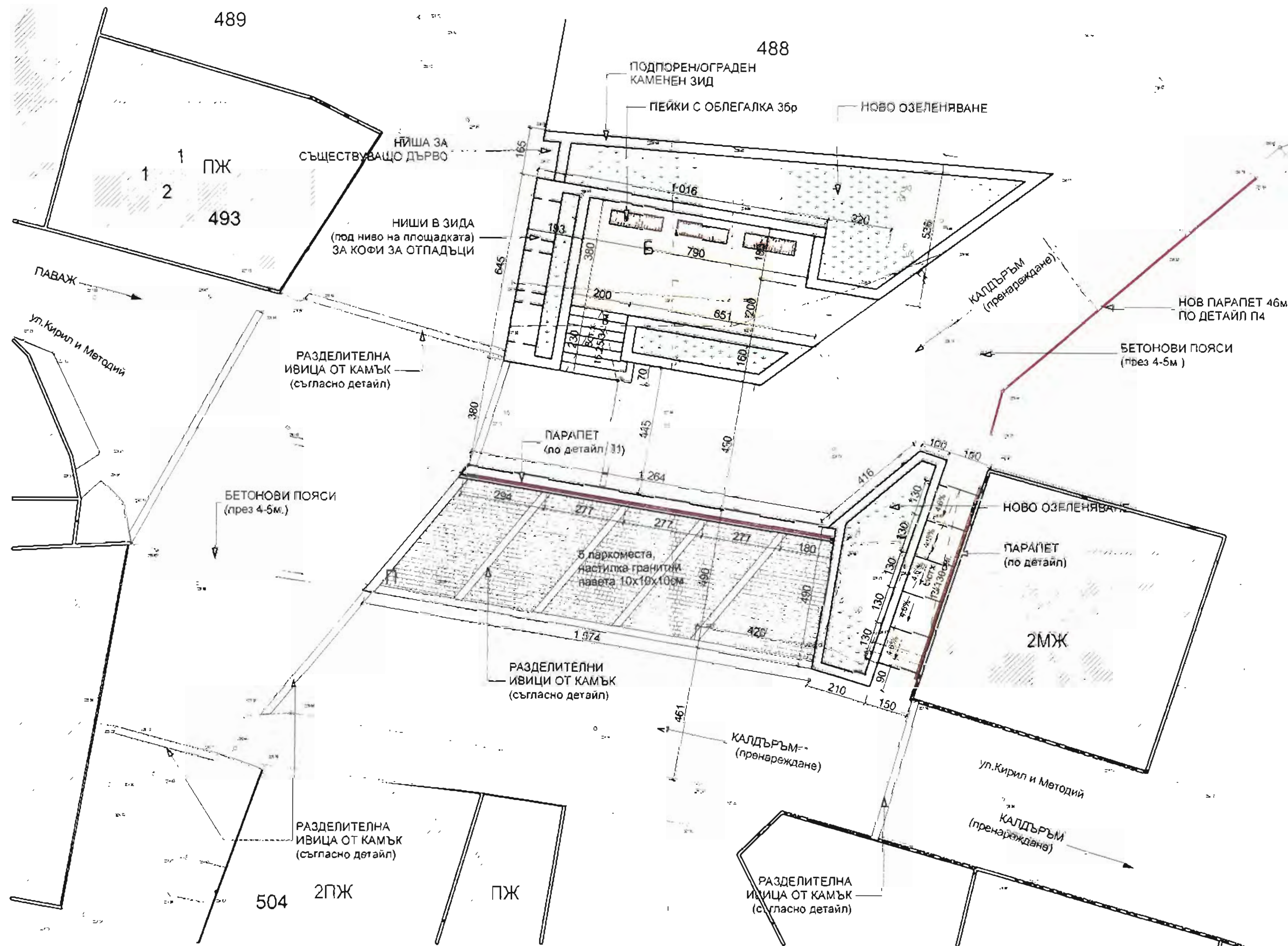
Лист р-р: 100/42

Чертеж име: ул. "П. Р. Славейков"

М 1:200

Този проект е изготвен с финансовата подкрепа на Оперативна програма "Регионално развитие" 2007-2013 г. съфинансирана от Европейския фонд за регионално развитие. Целите отговарят на съфинансирането на публикацията са от ЕТ "Никел - Елка Николова" и при всички обстоятелства не се счита, че тази публикация отразява официално становище на Европейския съюз и Управляващия орган.

1 см.



ЗАБЕЛЕЖКИ

1. За пренастилане на улицата да се използват камъни от сегашната настилка от твърд лясъчник, в случай че отговарят на изискванията на проекта. При недостиг да се влагат такива, които са с подходящи съгласно изискванията на проекта размери, структура и цвят и аналогични такива спрямо характеристиките за района настилки от лясъчник.
2. Преместилането да се извърши след приемане от проектанта на подготвена подобрена и уплътнена основа.
3. Поставянето на камъните да е съобразено с предаваното на проекта за създаване на четлива средна ивица (фуга ширина 6см.) обградена от едноразмерни камъни. Големината на използваните камъни да намалява плавно от средата на платното към краищата.
4. За настилка на тротоарите и площадките да се използват камъни плочи (твърд лясъчник) с правилна форма, дебелина 4-5 см, фугирани с дренажна фуга (ширина на фугата 8-15 мм.), цвят и структура аналогични на характеристиките на района, редат се според детайл на настилка и типов профил. Бордюра да се изпълняват от камък с дебелина мин. 10см. и дълбочина мин. 25см.
5. Да се спазват предписанията в детайлите споеве материали, изборът на всички настилки, материали, елементи и съоръжения в градската среда да става след писмено одобрение от проектанта!
6. Капците и решетките на всички шахти да се изравняват с готово ниво на новата настилка!
7. При необходимост от уточнения по проекта и/или промени, поради възникнали специални обстоятелства, които пречат за точното изпълнение да се търсят предварително проектантите!
8. Да се четат забележките на всеки съществуващ чертеж!

ЛЕГЕНДА

| | | | |
|--|---|--|-------------------------|
| | - КАЛДЪРЪМ | | - МЕТАЛЕН ПАРАПЕТ (НОВ) |
| | - НОВИ ПОДПОРНИ СТЕНИ (каменна зидария и/или облиц) | | - НОВО ОЗЕЛЕНЯВАНЕ |
| | - КАМ. ПЛОЧИ ПРАВИЛНИ | | - СЪЩЕСТВ. ОЗЕЛЕНЯВАНЕ |
| | - СЪЩЕСТВ. СГРАДИ | | - СЪЩЕСТВ. ДЪРВЕТА |
| | - БЕТОНОВИ ПОЯСИ | | |
| | - ПЕЙКИ | | |

МИНИСТЕРСТВО НА КУЛТУРАТА
СЪГЛАСУВАМ
Пл. ил. 64, ал. 1 от ЗКН и във връзка с Писмено становище на НИИКН предоставяне на графични материали.
Завършил проект:
01.08.2015

ОДОБРЯВАЩА ИНСТАНЦИЯ:

ДИРЕКЦИОНЕН ОЦЕНИТЕЛ:

Удостоверение №РК-0481/01/15-2615:
Дата: 01.08.2015

ПРОЕКТАНТ:

ИЗВЕЩАНИЕ

ОБЕКТ: Изготвяне на инвестиционни проекти по проект: "Подготовка на инвестиционни проекти в град Велико Търново за следващия програмнен период", който се осъществява с финансовата подкрепа на Оперативна програма "Регионално развитие" 2007-2013 г., по особени позиции.

ОСОБЕНА ПОЗИЦИЯ 4: ДОГОВОР № BG161P0001/0-02/2012/022-U-10

ОБЕКТ 6: Градска среда в старата градска част

Част: АРХИТЕКТУРА

Фаз: Работен проект

Възлагател: ОБЩИНА ВЕЛИКО ТЪРНОВО

Проектантска фирма: ЕТ "НИКЕЛ" - Елка Николова
5000 Велико Търново, ул. Мадарска №23, ет. 6
тел: 00359 62 623781, e-mail: nikol.elsa@abv.bg

Управляващ:

| | | | |
|---------------------------|---------------------|-------------------------|--------------------|
| инж. Николай Николов | арх. Елена Абджиева | арх. Ася Николова | арх. Петър Николов |
| инж. В. Николова - Сидики | инж. Димитър Генев | л. арх. Регина Лазарова | инж. Цаню Цанев |
| инж. Йордан Илиринов | инж. Иван Василев | инж. Станислав Станев | |

Дата: 08.2015

Лист Р-Р: 81/42

Чертеж №

Площад при ул. П.Р.Славейков и ул. Кирил и Методий
М 1:400

Този проект е изпълнен с финансовата подкрепа на Оперативна програма "Регионално развитие" 2007-2013 г., финансирана от Европейски фонд за регионално развитие. Целта на програмата е стимулиране на икономическия растеж и заетостта на работната сила. Проектът е финансиран от Европейския фонд за регионално развитие и от Управляващия орган.